

ACTE I: Définir la mise en mouvement de la plaine vers le Rhône

Pour élaborer son concept, le groupement lauréat a bien sûr observé le Rhône, mais bien plus encore... Il a considéré la plaine dans son ensemble et, au-delà, les bassins versants, le mode de vie des habitants, leurs coutumes et traditions, sans oublier la faune et la flore.

Basé sur ces observations, le lauréat a décliné les éléments sur lesquels s'appuyer pour mettre en mouvement la plaine du Rhône jusqu'aux berges du fleuve.

Les notions suivantes ont été prises en compte dans la réflexion:

La transversalité

Bien plus qu'un fleuve, le Rhône est la «conclusion», le point de chute de tous ses affluents d'altitude, de tous les bassins versants qui font sa richesse.

Cet important réseau hydraulique de 9'300 kilomètres, ses voies de communication et ses activités agricoles, industrielles et culturelles, servent de base au système d'entités paysagères imaginé par le lauréat. Des entités reliant donc au Rhône les vallées, les villages et les villes.

Le réchauffement climatique


La plaine du Rhône est également animée par des climats et des vents particuliers. Le projet lauréat les utilise afin d'anticiper le réchauffement climatique auquel le Valais sera particulièrement soumis. Il propose l'installation d'un système permettant au fleuve et à ses futures voies d'accès d'office comme un climatiseur naturel en profitant de la fraîcheur amenée par le fleuve.

La nouvelle valeur correctionnelle du Rhône n'est plus seulement sécuritaire ...



... mais écologique, productive et partagée.

Le Rhône amont n'est pas qu'un fleuve de 160 km ...



... c'est 9 300 km d'affluents transverses et leurs bassins géographiques et culturels.

Le territoire du Rhône n'existe pas seulement par son lit ...



... mais par la constellation de ses richesses culturelles, naturelles et sociales ...

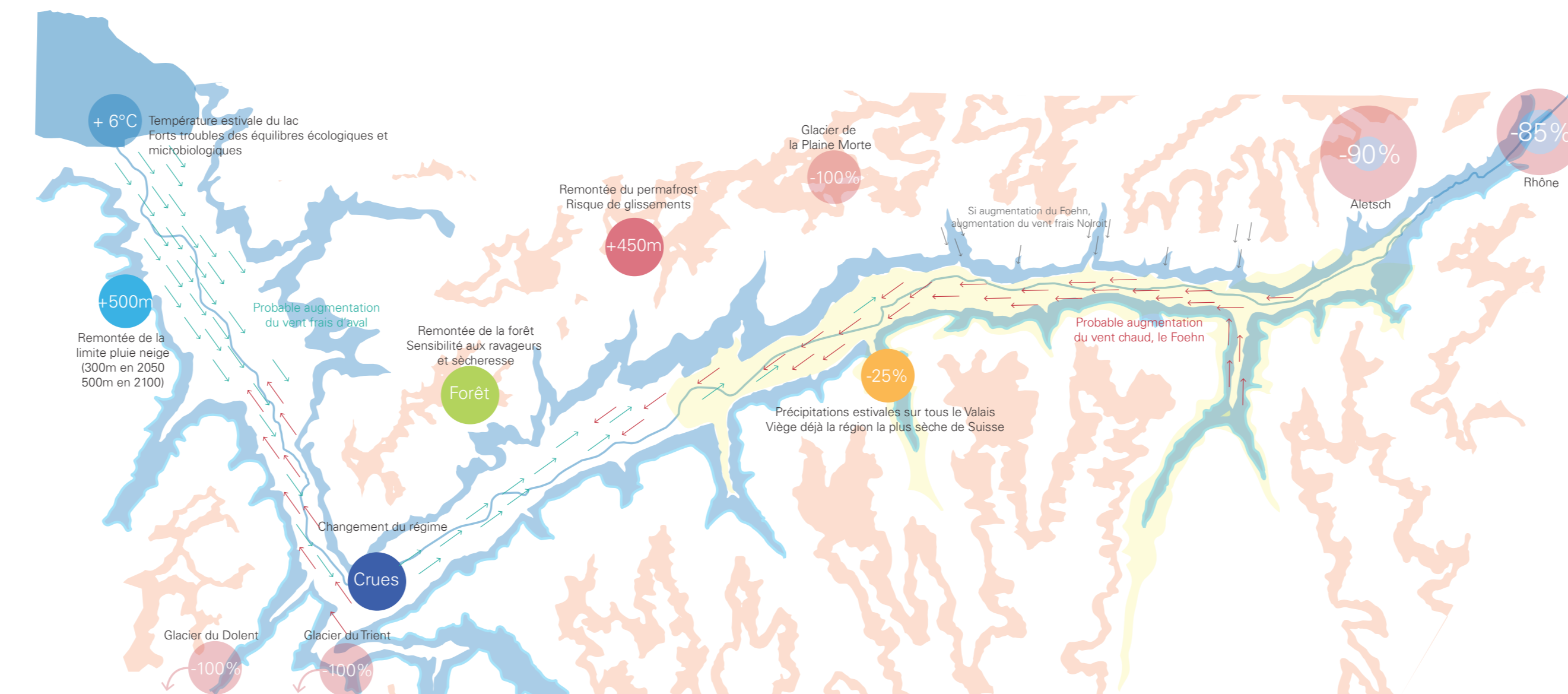
... par l'ancrage de ses ressources matérielles locales que produisent ses vallées : bois, graviers, limons, énergies, rochers...

Le Rhône n'est plus seulement un territoire de marcheurs solitaires ...



... mais une vallée habitée et parcourue par tous les êtres vivants en fonction des rythmes et des saisons (animaux, fleurs et humains).

Les vents et les données climatiques de la vallée vont se contraster intensément d'ici 2100



Evolution du climat jusqu'en 2100

Préparer dès aujourd'hui le paysage du Rhône de demain : Le temps de l'installation de la 3^e correction est celui d'une génération, 20 ans, celui des premiers effets fortement ressentis du changement climatique. Il s'agit donc d'installer un territoire résilient qui anticipe les mutations à venir (climat, futurs usages, innovations économiques, changements écologiques).

TEMPORALITÉ
Préparer et installer une adhésion à la 3^e correction du Rhône grâce à une démarche partagée sur le long terme, afin de mettre en mouvement la vallée du Rhône.

OUTILS
Co-construire un paysage en partage dépassant les seules limites du projet de la 3^e correction du Rhône pour créer une infrastructure paysagère.

ACTEURS
Intégrer les êtres vivants au sens large afin de produire un paysage en partage d'hyper nature.

INNOVATIONS
Installer la chaîne globale des valeurs de l'économie circulaire pour fabriquer le projet. Proposer un processus de projet installant un climatiseur naturel dans la vallée.

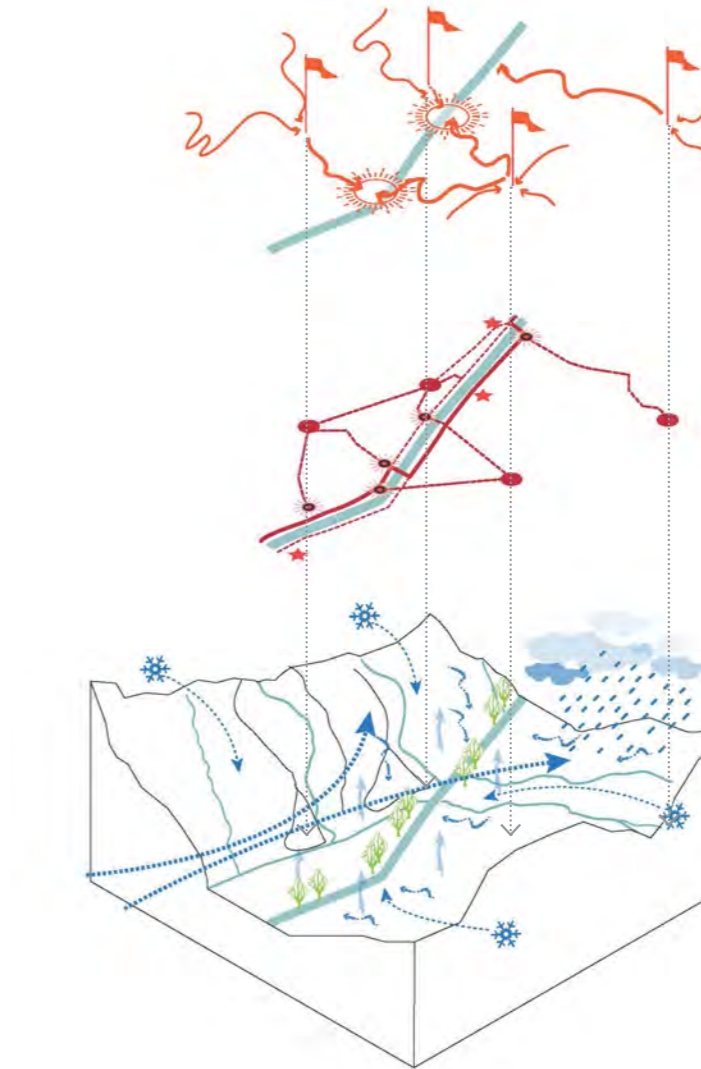
IMAGINAIRES
Préserver au sein de la démarche de projet globale une large place à l'imaginaire de la rivière, aux mouvements des éléments, à l'insaisissable et au sublime.

Un paysage nature et évolutif, respectueux du projet de 3^e correction du Rhône pour tous les êtres vivants

LE RHÔNE ACCLIM'ACTEUR 2050

Un processus de dialogue transverse dans la vallée

Le projet propose une mise en réseau de l'ensemble de la vallée, de ses plaines, de ses lieux habités, de ses communes, en y installant une armature de fraîcheur. C'est un climatiseur naturel vivant, actif : un processus d'acclim'action.



Acculturer dès 2020

La mémoire du futur: installer la culture du Rhône dès aujourd'hui au cœur des villes par des actions préfiguratrices.

Activer jusqu'en 2046

Libération et aménagement progressif des bords du Rhône durant une génération (berges et plaine programmées).

Acclimater pour 2100

Concevoir la future habitabilité de la vallée grâce à l'armature verte et fraîche, anticipant ainsi les fortes modifications climatiques à venir.