

PLAN D'AMÉNAGEMENT Feuille info thématique n° 7



Économie, tourisme, loisirs et culture, formation et sports

Des feuilles d'information accompagnent la publication pour information du Plan d'aménagement Rhône. Elles résument l'essentiel des informations selon trois volets: général, thématique et régional.

La 3^e correction du Rhône est élaborée selon les principes du développement durable en partenariat avec les représentants des domaines concernés, regroupés dans le Conseil de pilotage (COPIL) présidé par le Conseiller d'Etat en charge du dossier. Les sept feuilles d'information thématiques regroupent les éléments essentiels du PA-R3 en lien avec les principaux domaines concernés.

FEUILLES INFOS GÉNÉRALES

1. Pourquoi une 3^e correction du Rhône?
2. Comment protéger durablement la plaine?
3. Le Plan d'aménagement Rhône: c'est quoi?
4. Le Plan d'aménagement Rhône: infos pratiques et questions fréquentes

FEUILLES INFOS THÉMATIQUES

1. Infrastructures et cours d'eau
2. Agriculture
3. Nature, paysage, chasse et pêche
4. Environnement
5. Energie
6. Territoire, risque résiduel et intervention d'urgence
7. Économie, tourisme, loisirs et culture, formation et sports

FEUILLES INFOS RÉGIONALES

1. Vallée de Conches
2. Brigue – Salquenen
3. Sierre – St-Léonard
4. Sion – Chamoson
5. Riddes – Evionnaz
6. St-Maurice/Lavey – Lac

Le développement économique de la plaine gravement menacé

Pratiquement toute la plaine du Rhône est menacée par les crues, 11 000 hectares au total pour le Valais, représentant un dégât potentiel de plus de 10 milliards de francs. En zone à bâtir, 900 hectares sont exposés à des profondeurs d'eau de plus de deux mètres en cas d'inondation. Cela représente un danger élevé, au point que, selon la réglementation en vigueur pour ce danger naturel, on ne devrait plus y construire. Une partie importante des agglomérations et industries de Viège, Rarogne, Sion, Fully et Martigny est concernée.



Développement économique: les attentes des partenaires


La plupart des grandes entreprises du Valais ainsi que la production agricole (voir feuille d'information thématique n° 2) sont gravement menacées par les crues du Rhône. Ce projet de 3^e correction du fleuve, qui permettra d'assurer un développement optimal de leurs activités, est ainsi déterminant pour l'avenir économique valaisan. La sécurisation de la plaine est certainement une condition-cadre nécessaire au développement économique. Les périmètres sécurisés contre les crues seront mis en valeur et de nouveaux investissements pourront y être réalisés.



François Seppey

Chef du service du développement économique

«La sécurisation de la plaine est certainement une condition cadre nécessaire au développement économique valaisan.»



Vincent Riesen

Directeur de la chambre valaisanne de commerce et d'industrie

«Le développement durable de notre canton demande un équilibre entre les impératifs économiques, les besoins sociaux et les exigences écologiques.»




Les réponses du Plan d'aménagement de la 3^e correction du Rhône

Le PA-R3 prévoit la sécurisation en première priorité des sites à grands dégâts potentiels, c'est-à-dire les lieux de grandes concentrations de personnes ou d'industries, soit les secteurs de Viège, Sierre-Chippis, Sion, Fully et Monthey-Aigle. D'ici 2020, 700 millions de francs seront investis pour ces travaux. D'ici 2030: 1,5 milliards. Cela permettra de protéger une majeure partie de la plaine contre les crues centennales et nos habitats et biens les plus précieux contre les crues extrêmes.

Dans l'intervalle, la construction dans les secteurs à degré de danger élevé (900 hectares de zone à bâtir) est permise, avec des restrictions et des conditions. Cette exception importante aux règles en vigueur dans la protection contre les dangers naturels est possible compte tenu de plusieurs particularités du Rhône, dont les deux principales sont les suivantes. Premièrement, la situation de danger est connue et la réalisation rapide de la 3^e correction du Rhône est une priorité cantonale. Deuxièmement, l'évacuation des 10 000 personnes concernées par ce danger élevé pourra être garantie, après une phase d'exercices prévue avec les communes.

PLAN D'AMÉNAGEMENT Feuille info thématique n° 7



Économie, tourisme, loisirs et culture, formation et sports

Tourisme et loisirs: attentes et perspectives

La 3^e correction du Rhône représente une occasion unique d'utiliser le Rhône, sa plaine et son image, pour diversifier l'offre touristique valaisanne. Elle permettra d'ériger le Rhône en vecteur de communication économique et touristique.

Le projet de 3^e correction du Rhône présente un important potentiel de développement de l'offre de loisirs et de détente dans la plaine. Il peut constituer

la base du développement d'un tourisme de plaine, avec notamment la promotion et la vente de produits touristiques spécifiques. Il s'agira de mettre à profit le projet, avec une digue préférentielle pour la mobilité douce et ses grands élargissements propices aux loisirs, en proposant une offre complémentaire dans les domaines des transports et de l'hébergement.



Vincent Bornet
Directeur adjoint Valais Tourisme

«C'est aussi une chance unique pour développer les loisirs pour la population, ainsi que le tourisme de plaine.»

Photo: Isabelle Favre

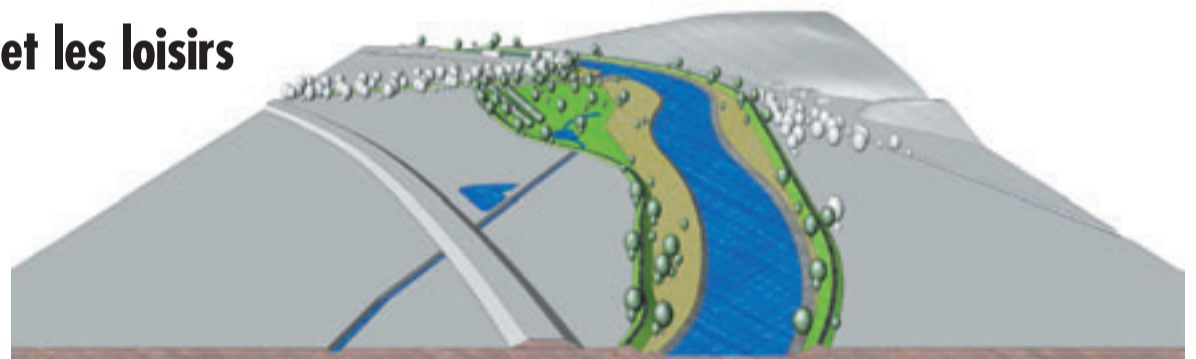


Photo: François Perraudin

Le Rhône futur: axe de mobilité douce et lieu de ressourcement.

Faire du Rhône un axe pour le tourisme et les loisirs

Avec la mise au point d'un réseau approprié sur toute sa longueur, la plaine peut devenir un paradis de la mobilité douce avec une saison d'été qui se prolonge en tout cas jusqu'à la fin des vendanges. En coopération avec Suisse Mobile, les réseaux seront complétés pour offrir de bonnes conditions pour la promenade, la randonnée, le cyclisme, le roller et l'équitation, tout en limitant les inconvénients pour l'agriculture et en favorisant les synergies. Ces réseaux pourront s'appuyer sur le Rhône corrigé, les sentiers et pistes existants, les canaux et le réseau écologique cantonal. Il s'agira en particulier de construire cinq à six nouvelles passerelles sur le Rhône, à l'usage des piétons et des cyclistes.



L'élargissement du Rhône permettra la mise en place, dans ces surfaces dévolues à la sécurité, de nouveaux réseaux de mobilité douce. Dans les élargissements ponctuels, comme représentés ci-dessus, les activités de loisir/détente pourront côtoyer un Rhône plus naturel et plus attrayant, contribuant à la promotion de l'image de marque du Valais et la valorisation du tourisme de plaine.

Recherche, formation et culture: attentes et perspectives

Le projet de 3^e correction du Rhône, par son ampleur, sa complexité, sa pluridisciplinarité et le caractère original de son élaboration, suscite un vif intérêt non seulement auprès de la population mais également auprès des milieux de l'enseignement et de la recherche.

C'est ainsi que depuis 2004, un colloque annuel, «Mémoires du Rhône», réunit en Valais des chercheurs d'horizons scientifiques et géographiques

différents qui ont le fleuve et son environnement pour objet de recherche. Le Rhône est en effet souvent retenu comme étude de cas dans des programmes ambitieux de recherche pluridisciplinaire, à l'échelle nationale et internationale. Il est également utilisé comme exemple de développement durable. Les développements du projet de 3^e correction du Rhône feront l'objet de documents pédagogiques et d'actions de formation continue spécifiques.



Jacques Cordonier
Chef du service de la culture

«La troisième correction du Rhône? Une occasion d'explorer, à travers le temps, la relation du Valais et des Valaisans avec le fleuve.»

Dans le but de favoriser la constitution des «mémoires» du Rhône, la 3^e correction du Rhône a contribué à la sélection de données historiques relatives au fleuve dont la plus ancienne date de 1189. Ces références sont organisées en bases de données qui permettent d'accéder aux documents cantonaux et communaux conservés aux Archives de l'Etat du Valais. Elle a également financé la numérisation des cartes et des plans anciens: la carte «Napoléon» datant de 1802 – conservée aux Archives nationales de France – qui reproduit la plaine du Rhône du Léman à Brigüe, et aussi les photographies aériennes de la plaine des années 1930. Elle a également collaboré à l'enregistrement audiovisuel de témoignages de personnes ayant vécu la 2^e correction du Rhône.



Extrait de la carte Napoléon à Sierre. (Centre historique des archives nationales CHAN, F/14/1091-1092, cliché M. Lechevalier).