





















Detailpläne 1:10'000 *

	Farbe	Liniendicke	R/G/B	
Gemeindegrenze		1X	0/0/0	
Bestehende Strecke - Hauptwegnetz ***	Wanderweg  Bergwanderweg 	1X	255/0/0	Sommer
Bestehende Strecke - Nebenwegnetz ***	Wanderweg  Bergwanderweg 	1X	105/190/40	
Mountainbike-Piste	Mountainbikeweg  Abfahrtsstrecke 	1X	234/171/0	
Fahrradroute	Route  Radsportroute 	1X	99/177/229	
Kantonale Fahrradroute (Hintergrund)		4X oder mehr	255/167/127	
Rollerskate-, Rollerski-Piste		1X	173/128/208	
Reitweg		1X	209/255/115	
Winterwanderroute	Winterwanderweg  Schneeschuhwanderweg  Beide Wanderwege 	1X	201/56/140	Winter
Verbindungsweg		1X		
Langlaufloipe		1X	56/148/130	
Neue Strecke		1X	0/0/255	
Aufgehobene Strecke		1X	255/255/0	
Für den Mobilitätstyp grundsätzlich ungeeigneter Belag** (Hintergrund)		4X oder mehr	190/232/255	

Mobilitätstypus

Sommer

Winter

* : Falls nur ein Detailplan (Plan für die Ersthomologation) im Massstab 1:10'000 erforderlich ist, muss dieser die Angaben bezüglich eines ungeeigneten Belags enthalten.
 ** : Die Angaben bezüglich eines ungeeigneten Belags sind insbesondere für die Fuss- und Wanderwege und für die Mountainbike-Pisten erforderlich.
 *** : Änderungen der Wanderwegkategorie müssen mit einer Beschriftung angegeben werden.
 **** : Wenn der Plan mehrere Änderungen enthält, muss jeder Abschnitt nummeriert werden.