

Fundbericht 1991 = Chronique archéologique 1991 = Cronaca archeologica 1991

Objekttyp: **Group**

Zeitschrift: **Jahrbuch der Schweizerischen Gesellschaft für Ur- und Frühgeschichte = Annuaire de la Société Suisse de Préhistoire et d'Archéologie = Annuario della Società Svizzera di Preistoria e d'Archeologia**

Band (Jahr): **75 (1992)**

PDF erstellt am: **03.12.2018**

Nutzungsbedingungen

Die ETH-Bibliothek ist Anbieterin der digitalisierten Zeitschriften. Sie besitzt keine Urheberrechte an den Inhalten der Zeitschriften. Die Rechte liegen in der Regel bei den Herausgebern.

Die auf der Plattform e-periodica veröffentlichten Dokumente stehen für nicht-kommerzielle Zwecke in Lehre und Forschung sowie für die private Nutzung frei zur Verfügung. Einzelne Dateien oder Ausdrucke aus diesem Angebot können zusammen mit diesen Nutzungsbedingungen und den korrekten Herkunftsbezeichnungen weitergegeben werden.

Das Veröffentlichen von Bildern in Print- und Online-Publikationen ist nur mit vorheriger Genehmigung der Rechteinhaber erlaubt. Die systematische Speicherung von Teilen des elektronischen Angebots auf anderen Servern bedarf ebenfalls des schriftlichen Einverständnisses der Rechteinhaber.

Haftungsausschluss

Alle Angaben erfolgen ohne Gewähr für Vollständigkeit oder Richtigkeit. Es wird keine Haftung übernommen für Schäden durch die Verwendung von Informationen aus diesem Online-Angebot oder durch das Fehlen von Informationen. Dies gilt auch für Inhalte Dritter, die über dieses Angebot zugänglich sind.

Fundbericht 1991 – Chronique archéologique 1991 – Cronaca archeologica 1991

Der archäologische Fundbericht enthält Nachrichten und Notizen über Neufunde und Grabungen in der Schweiz. Wir danken allen Autoren, die Beiträge und Bildmaterial zur Verfügung gestellt haben. Für bibliographische Hinweise verweisen wir auf:
 RAS (Résumés d'archéologie suisse) Epoque Romaine. Herausgegeben vom IAHA Lausanne (ab 1981).
 RAS (Résumés zur Archäologie der Schweiz) Paläolithikum – Latènezeit. Herausgegeben von der SGUF (ab 1984).

La chronique archéologique renseigne sur les fouilles et les découvertes récentes en Suisse. Nous remercions tous ceux qui ont mis à notre disposition leurs rapports et leurs illustrations. Pour les références bibliographiques nous renvoyons à:
 RAS (Résumés d'archéologie suisse) Epoque Romaine. Edité par l'IAHA Lausanne (à partir de 1981).
 RAS (Résumés zur Archäologie der Schweiz) Paläolithikum – La Tène. Edité par la SSPA (à partir de 1984).

La cronaca archeologica informa sulle scoperte recenti e gli scavi in Svizzera. A tutti gli autori giungano i nostri più sentiti ringraziamenti per averci lasciato utilizzare le loro relazioni e documentazioni fotografiche. Per le indicazioni bibliografiche rimandiamo a:
 RAS (Résumés d'archéologie suisse) Epoque Romaine. Editore: IAHA Lausanne (dal 1981 in poi).
 RAS (Résumés zur Archäologie der Schweiz) Paleolitico – La Tène. Editore: SSPA (dal 1984 in poi).

Übersicht über die aufgeführten Fundorte nach Kantonen:

Liste par canton des sites mentionnés:

Lista degli insediamenti secondo l'ordine dei cantoni:

P/M Alt- und Mittelsteinzeit/Paléolithique et Mésolithique/Paleolitico e Mesolitico
 N Jungsteinzeit/Néolithique/Neolitico
 B Bronzezeit/Âge du Bronze/Èta del Bronzo
 H Ältere Eisenzeit/Premier Age du Fer/Prima Età del Ferro
 T Jüngere Eisenzeit/Second Age du Fer/Seconda Età del Ferro
 R Römische Zeit/Epoque Romaine/Èta Romana
 Ma Frühmittelalter/Haut Moyen-Age/Alto Medio Evo
 U Zeitstellung unbekannt/Epoque incertaine/Reperti non datati

AG	Baden, Kappelerhof	N, T, R, Ma	BS	Basel, Gasfabrik	T
	Frick, Kläuserhaus	Ma		Basel, Rittergasse 4 (1991/19)	T, R, Ma
	Hausen, Heuweg und techn.			Riehen, Auf der Bischoffhöhe (1991/29)	N
	Mehrzweckgebäude	R		Riehen, Morystasse 67 (1991/45)	N
	Herznach, «Sonnhalde»	Ma	FR	Arconciel, Pré de l'Arche	R
	Kaiseraugst, Im Sager (Roche Bau 232)	R		Bösingen, Propriété De Bourgknecht	R
	Möhlin, Brunnegg 11	H		Courgevaux, Le Marais 1	T, R, U
	Mumpf, Kapf	N		Courgevaux, Le Marais 2	B
	Oeschgen, Im Gässli 88	R		Estavayer-le-Lac, Chapelle de Rivaz	Ma
BE	Arch, Römerstrasse West	R		Estavayer-le-Lac, Motte-Châtel	B, H, R, Ma
	Bern-Bümpliz, Kirche	R		Frasses, Monbettan	R
	Büren an der Aare, Rütifeld	R		Fribourg, Quartier de l'Auge/	
	Burgdorf, Kirchbühl	Ma		Place des Augustins	T, R, Ma
	Burgdorf, Kornhaus	Ma		Fribourg, rue d'Or 5	Ma
	La Neuveville, Place de la Liberté 2	Ma		Matran, Perrues	H
	La Neuveville, Tour de Rive	Ma		Morat, Combette	B, T, R
	Laufen, Alter Polizeiposten	Ma		Morat, Ober Prehl	M, N, B
	Laufen, Wahlenstrasse	N		Vallon, Sur Dompierre	R
	Laupen, Kreuzplatz 1	Ma	GE	Bardonnex, Tuileries «En Combe»	M, R
	Matten b. Interlaken, Chlyne Ruge	Ma		Bernex, Ancienne église St-Mathieu	Ma
	Nidau, BKW/Schlossmatte-Karbidfabrik	N, B		Céigny, Temple de Céigny	Ma
	Niederbipp, Römergasse	R		Genève, Cathédrale St-Pierre/Cour	
	Orpund, ehem. Prämonstratenserklöster	Ma		St-Pierre	R, Ma
	Rüegsau, Pfarrhaus	Ma		Genève, Grand-Rue 26	R, Ma
	Studen, Vorderberg, <i>Petinesca</i>	R		Genève, Parc de La Grange	R
	Sutz-Latringen, Latringen Grosse Station			Genève, Rues-Basses, 16, rue du Marché/	
	(VII) aussen und Hafen	N		13, rue de la Rôtisserie	T, R, Ma
	Wangen an der Aare, Hinterstädtli	Ma		Genève, Rues-Basses, 19, rue de la	
BL	Aesch, Steinacker	Ma		Rôtisserie	Ma
	Augst, Kastelen Insulae 1 und 2 (1991.51)	R		Genève, Temple de Saint-Gervais	R, Ma
	Augst, Insula 25 (1991.53)	R		Vandœuvres, Temple de Vandœuvres	R, Ma
	Augst, Insulae 52 und 53 (1991.65)	R	GL	Filzbach, Gäsi	N
	Augst, Ergolzbrücke Region 17A		GR	Rhätzens, Schloss Rhätzens	B, H, T
	(1991.67)	Ma		Tujetsch, Eingang Val Platta/Curnera-	
	Augst, Osttor Region 14B (1991.52)	R		Stausee	Ma
	Augst, Ehemalige Anstalt (1991.69)	Ma		Zizers, Oberau	B
	Augst, Theater (1991.55)	R	JU	Alle, Noir Bois	P, N, T, R
	Bubendorf, Bündtenstrasse	T, Ma, U	LU	Romoos, Pfarrkirche	Ma, U
	Lampenberg, Stälzler	N		Sursee, Landzunge Zellmoos	N, B
	Lausen, Gartenweg	R, Ma		Sursee, Somehuus	R, Ma, U
	Liestal, Röserntal	Ma		Triengen, Murhubel	R
	Reinach, Hauptstrasse	Ma		Willisau, Kirchplatz	Ma, U
	Seltisberg, Winkel	R	NE	Le Landeron, Les Carougets	R, Ma

	Marin-Epagnier, Chevalereux	T	VS	Brig-Glis, Gamsen Waldmatte	H, T, R, Ma
	Marin-Epagnier, Les Bourguignonnes	H, T		Collombey-Muraz, Barmaz I	B
SG	Jona, Kempratzen Parzelle 702	R		Martigny, Le Vivier, Amphithéâtre	R
	Wartau, Ochsenberg	N, B, T, R, Ma		Martigny, La Délèze rue des Alpes	
SH	Neunkirch, Gigebuck	B		au nord-ouest de l'insula 5	R
	Schleitheim, Im Boden	R		Martigny, Les Morasses, Promenade	
	Stein am Rhein, I de Hofwise	R		archéologique Cave romaine de l'insula 2	R
	Stein am Rhein, Stadtkirche	R, Ma		Martigny, Les Morasses, Thermes publics	
SO	Bellach, Mannwil	R		de la rue du Forum	R
	Dornach, Hauptstrasse/Josfengasse	R, Ma		Martigny, Eglise paroissiale	Ma
	Gempfen, Stierenlöchli 1	R		Sion, angle de la rue de la Dent-Blanche	
	Olten, Hauptgasse 12 Stadtbibliothek	R		et de l'Avenue du Midi chantier de la	
	Wisn, Moosfeld	B		Gillière	N
TG	Arbon, Schloss spätromisches Kastell	R		Sion, rue de la Dixence chantier	
	Arbon, Wiesentalstrasse 6/8	R		«Le Valérien»	N
	Eschenz	R		Sion, Colline de Valère	N, B
	Eschenz, Untereschenz Nili Parzelle 500	R		Sion, Sous-le-Scex chantier est	N, B
	Eschenz, Untereschenz Parzelle 1139	R		Sion, Sous-le-Scex église funéraire	Ma
	Hüttwilen, Nussbaumersee/Inseli	N, B	ZG	Baar, Altersheim St. Martinspark	B, H
	Pfyn, Städtli	T, R, Ma		Baar, Kirchmattweg 6	B, H
TI	Lopagno, Treggia	T		Cham, Villettenpark	U
VD	Avenches, enceinte romaine (fossé) - porte de l'Est	R		Hünenberg, Chämleten/Dersbachstrasse	N
	Avenches, Rue Jomini, Amphithéâtre/ Porte de Morat	R, Ma		Risch, Alznach	N
	Avenches, Insula 7	R		Risch, Alznach Deponie	N
	Avenches, Prochimie	R		Risch, Unterer Freudenberg	N
	Avenches, En Chaplix, moulin	R		Steinhausen, Sennweid	N
	Avenches, En Chaplix, néropole	R		Zug, Fischmarkt 3	N, H, R
	Avenches, RC 601 - carrefour du Paon	R, Ma		Zug, Roost	U
	Bursins, Eglise	R, Ma		Zug, St. Michael	R
	Corcelles-près-Payerne, Route de Ressudens	R, Ma	ZH	Zug, Vorstadt	N, H
	Faug, route romaine de l'Est	Ma		Aeugst, Feller	B, H
	Faug, Marais de Claveleyres	R		Erlenbach, Widen	N
	La Tour-de-Peilz, Clos d'Aubonne	R		Flurlingen, Gründenstrasse	Ma
	Lausanne, Cathédrale	Ma		Neftenbach, Unterdorf, Zürichstrasse 55	B
	Lausanne, La Cité - Place de la Cathédrale nord	N, B, H, R, Ma, U		Neftenbach, Riet	T
	Lausanne, Vidy, Comité International Olympique	R		Pfäffikon, Burg	N
	Lausanne, Vidy, Les Près-de-Vidy	R		Pfäffikon, Irgenhausen	N
	Lausanne, Vidy, Propriété Sagrave	N, R		Pfäffikon, Riet	N
	Mont-la-Ville, Abri Freymond-Col du Mollendruz	M		Rheinau, Franzosenacker	T
	Nyon, Rue du Vieux-Marché	R		Rheinau, Kloster	Ma
	Nyon, En Mangette	R		Winterthur, Marktgasse 16/ Stadthausstrasse 53	Ma
	Orbe, Boscéaz	R		Winterthur, Marktgasse 44/ Stadthausstrasse 81	R, Ma
	Payerne, En Neypraz	R		Winterthur, Oberwinterthur Dorfstrasse 7	R
	Payerne, En Planeise	B		Winterthur, Oberwinterthur	
	Payerne, Route de Bussy	R		Römerstrasse 169A	R
	Romainmôtier, Abbaye de Romainmôtier	Ma		Winterthur, Oberwinterthur	
	Yverdon, Rue des Philosophes 7	Ma		Römerstrasse 173 (Restaurant «Rössli»)	R
	Yverdon, Rue des Philosophes 13	T, R, Ma		Winterthur, Oberwinterthur	
	Yverdon, Rue des Philosophes 21	T		Römerstrasse 187	R
	Yvonand, Mordagne	R		Winterthur, Oberwinterthur	
				Römerstrasse 215	R
				Winterthur, Oberwinterthur	
				Römerstrasse 229	

Altsteinzeit – Paléolithique – Paleolitico

Alle JU, Noir Bois

CN 1085, 575 550/251 975. Altitude 440 m.

Date des fouilles: été 1991.

Site nouveau.

Fouille de sauvetage programmée (construction de la RN 16). Surface de la fouille env. 300 m².

Atelier de taille de silex.

Comme cela a été mentionné dans la chronique de l'ASSPA 74, 1991, 234 s., à propos du site de Alle JU, les Aiges, cette région est riche en rognons de silex. Au pied d'un important banc rocheux formant un coteau assez prononcé, une terrasse fluviatile a été conservée sur une très petite surface, le reste ayant été érodé. Au niveau de cette terrasse et à l'intérieur des graviers sablo-limoneux ont été mis au jour des blocs de silex présentant plusieurs enlèvements, des nuclei parfois de forme circulaire, des éclats et quelques outils retouchés (raclours, pointes, perçoir). La technique levallois est abondamment représentée.

L'ensemble de ces objets paraît assez semblable aux pièces découvertes il y a 25 ans environ dans la région de Pleigne-Löwenburg JU. Ces gisements sont des ateliers de taille: l'homme de Néandertal devait venir à cet endroit pour s'approvisionner en matière première. Il testait les rognons, épannelait plus complètement ceux de bonne qualité. Plusieurs concentrations d'éclats de débitage montrent que ces objets n'ont pas dû être trop dispersés, bien qu'aucune structure n'ait été relevée. Sur le plan typologique, il s'agit d'un Moustérien, probablement de type Ferrassie, daté vers 50 000 av. J.-C. voir aussi Néolithique, Second Age du Fer et Epoque Romaine.

Faune: 2 molaires de Rhinocéros laineux.

Prélèvements: sédiments (palynologie-malacologie).

Datation: archéologique.

OPH/SAR, F. Schifferdecker.

Mittelsteinzeit – Mésolithique – Mesolitico

Bardonnex GE, Tuileries voir Epoque Romaine

Mont-la-Ville VD, Abri Freymond-Col du Mollendruz

CN 1222. Altitude 1088 m.

Date des fouilles: 1.7.-9.8.1991.

Références bibliographiques: AS 9, 1986, 4, 138-148; 11, 1988, 3, 142 s.

Fouille programmée (fouilles systématiques). Surface de la fouille env. 7 m².

Habitat.

Poursuite des investigations, dans le cadre de l'étude des niveaux profonds de l'abri-sous-roche (du Tardiglaciaire au début de l'Atlantique). Dans le secteur oriental de l'abri, une nouvelle couche archéologique s'intercale entre la séquence mésolithique déjà connue (Mésolithique récent et moyen) et les couches datées du Tardiglaciaire. Des vestiges lithiques et plusieurs foyers successifs

ont été découverts et témoignent d'occupations remontant au Préboréal (9500 BP).

Matériel archéologique: outillage lithique et restes de faune.

Prélèvements: échantillons sédimentologiques et C14.

Datation: C14. 9500105 BP (ETH, Zürich).

MHAVD, G. Pignat.

Morat FR, Ober-Prehl

CN 1165, 576 440/196 765. Altitude 475 m.

Date des fouilles: novembre 1990-novembre 1991.

Références bibliographiques: ASSPA 72, 1989, 309 s.

Fouille de sauvetage programmée (construction de la RN 1). Surface de la fouille env. 400 m².

Habitat.

La fouille a permis de confirmer une partie des observations faites en 1987, suite aux sondages mécaniques, à savoir, la présence d'un campement mésolithique et d'un

habitat de l'âge du Bronze final. Des traces d'une occupation de la zone au Néolithique et à l'âge du Bronze ancien ont également été mises en évidence.

En tenant compte des orientations de recherches de notre programme sur le tracé de la RN 1 et de l'absence de sites fouillés, antérieurs au Néolithique, dans le Canton de Fribourg, nous avons particulièrement orienté les recherches de terrain vers la connaissance du niveau mésolithique.

Malheureusement, la mise en service prématurée d'une décharge à l'emplacement du chantier nous a contraint à

interrompre nos travaux et un tiers de la surface présumée du site seulement a pu être explorée.

Le matériel archéologique, exclusivement de type lithique, est bien homogène. Il peut être daté de la première moitié du Boréal.

Faune: très pauvre.

Prélèvements: sédimentologie, palynologie, charbons de bois pour C14 et tandréton.

Datation: archéologique. Mésolithique 6800–6000 B.C., Bronze ancien et Bronze final.

SAFR, M. Mauvilly.

Jungsteinzeit – Néolithique – Neolitico

Alle JU, Noir Bois

CN 1085, 575 600/252 025. Altitude 440 m.

Date des fouilles: dès juillet 1991.

Site nouveau.

Fouille de sauvetage programmée (construction de la RN 16). Surface de la fouille env. 100 m².

Habitat.

Au cours des travaux de recherches sur le site de l'époque de La Tène sis dans la même région, un sondage a impliqué la découverte d'un ensemble de tessons de céramique fine et grossière, de couleur rouge-brique prononcé, attribué à la civilisation campaniforme.

La céramique fine comporte des gobelets à décor au peigne (bandes horizontales, bandes de lignes brisées, bandes de métopes). Une anse porte également un décor au peigne, alors qu'une autre tasse est lisse. La céramique grossière consiste surtout en grands récipients de type jarre, à bord légèrement évasé, portant souvent un cordon horizontal lisse, à quelques cm de l'embouchure. Parfois des perforations sur un rang surmonte le cordon. Un autre fragment de bord porte des incisions sur la lèvre. D'autres jarres sont dépourvues de tout attribut. Un petit puits, très grossièrement modelé et comportant des traces de feu, pourrait être un petit creuset pour fondre le cuivre(?).

La relativement petite surface de fouille explorée n'a pas livré de structure, mais il faut relever encore la présence de silex (éclats et outils retouchés, parfois denticulés) et de fragments de meules. Quelques traces d'ossements montre que ce dernier a existé, mais ne s'est pas conservé. On se trouve donc très probablement dans un habitat ou à proximité immédiate.

voir aussi Paléolithique, Second Age du Fer et Epoque Romaine

Faune: non conservé.

Datation: archéologique.

OPH/SAR, F. Schifferdecker.

Baden AG, Kappelerhof

siehe Jüngere Eisenzeit

Collombey-Muraz VS, Barmaz I

voir Age du Bronze

Erlenbach ZH, Widen

LK 1111, 686 925/240 075. Höhe 405 m.

Datum der Tauchuntersuchung: September 1991.

Bibliographie zur Fundstelle: Berichte der Zürcher Denkmalpflege

7(2), 1970/74, 43–46.

Geplante Sondierung. Schadenaufnahme wegen Pontonverankerung eines Chilbi-Schiffes.

Siedlung.

Im Rahmen der 700-Jahr-Feier in Erlenbach wurde ein Ponton über der bekannten Siedlungsstelle vertäut und zusätzlich mit zwei Stützpfehlern am Seegrund gesichert. Diese verursachten Schäden in den Kulturschichten, deren Ausmass nach Wegtransport des Flosses durch Taucher aufgenommen wurde. Beide Pfehle hinterliessen ovale, trichterförmige Löcher. An der Wand der einen Störung war ein Kulturschichtpaket von 50–55 cm Mächtigkeit zu erkennen. Beide Löcher wurden mit Grobkies und Steinen verfüllt, um eine Ausdehnung der Schäden zu verhindern.

Archäologische Kleinfunde: Keramik, Steinbeile, Silices, Knochen.

Datierung: archäologisch. Horgener Kultur.

BfA Zürich, Tauchequipe.

Filzbach GL, Gäsi

LK 1134, Uferlinie 726 700/221 000–727 100/221 050. Höhe 419 m.

Datum der Fundmeldung: 1991.

Neue Fundstelle.

Zufallsfund ohne Ausgrabung.

1938 oder 1939 fand H. Guhl-Elmer (geb. 1924) beim Baden am Südwestende des Walensees im Bereich des «Gäsi» im seichten Wasser der Strandplatte ein Steinbeil (Abb. 1). 1991 übergab er das Beil dem Museum des Landes Glarus in Näfels. Der genaue Fundort konnte bei einer Begehung im März 1991 nicht mehr eruiert werden, doch lässt sich das Fundgebiet auf einen ca. 400 m langen Uferstreifen eingrenzen.

Lange, schlank-dreieckige, dünnblattige Beilklinge. L. 17,8 cm; B. max. 5,4 cm; D. max. 2,3 cm; B. Schneide 5,4 cm; Gew. 380 g. Bahnen asymmetrisch. Querschnitt in Nackenhälfte oval (Oberseite stärker gewölbt), in Schneidenhälfte rechteckig mit gewölbten Seiten. Breitseiten in Schneidenhälfte vollständig überschliffen, Schmalseiten in Schneidennähe leicht angeschliffen. Nackenhälfte mit Pickspuren. Schmalseiten mit deutlichem Grat. Schneide asymmetrisch, neu (1938/39) abgebrochen. Nacken alt gebrochen.

Material: wahrscheinlich schiefriger Eklogit (Bestimmung U. Eberli, Mineralog.-Petrograph. Inst. ETH Zürich).

Die Strandplatte des «Gäsi» ist siedlungsgünstig. Weitere Untersuchungen müssten zeigen, ob es sich beim Beil nicht um einen Siedlungsfund handeln könnte. Das Beil stellt den mit Abstand ältesten Fund auf Glarner Boden dar. Von der wenig entfernten «Biäsche» (Gem. Mollis GL) LK 725 525/221 380 soll eine «Speerspitze aus Feuerstein» stammen, sie ist heute aber leider verschollen (Jb. Hist. Verein Kt. Glarus 3 [1866], 3.11).

Datierung: archäologisch. Cortaillod/Pfyn.

M. Schindler, Bülach.

Hünenberg ZG, Chämleten/Dersbachstrasse

LK 1131, 676 750/224 960. Höhe 416 m.

Datum der Grabung: November 1991.

Bibliographie zur Fundstelle: JbSGUF 74, 1991, 235; Tugium 7, 1991, 27.

Geplante Bohrsondierung (Bahn 2000).

Siedlung.

Zahlreiche archäologische Funde entlang des Zugersees zeigen, dass auf der zum Ausbau auf Doppelspur vorgesehenen Strecke mit verschiedenen archäologischen Fundstellen zu rechnen ist. Da sich die Grabungsstelle Chämleten/Dersbachstrasse lediglich in 150 m Distanz

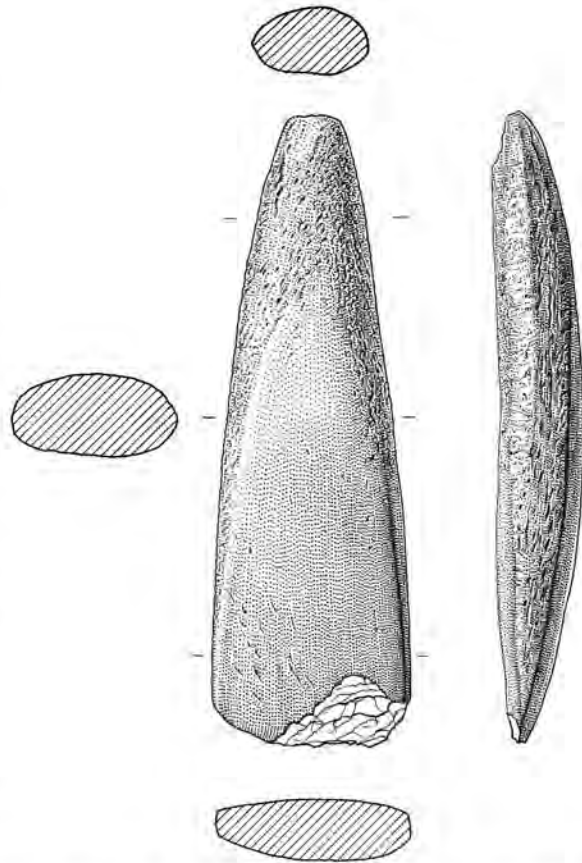


Abb. 1. Filzbach GL, Gäsi. Steinbeil. M 1:2. Zeichnung M. Schindler, Bülach.

zum Bahndamm befindet, führte die Kantonsarchäologie im Herbst 1991 entlang der Bahnstrecke Feldbegehungen, rund 120 Gefrierkernbohrungen und 10 Baggersondungen durch. Auf dem westlich der erwähnten Grabung gelegenen Feld, das sich bis zum Bahndamm hin erstreckt, konnten die Siedlungsreste wiederholt in den Bohrprofilen dokumentiert werden. Die Fundstelle scheint jedoch nicht bis an den zum Ausbau vorgesehenen Bahndamm zu reichen. Gegenüber der Untersuchung von 1990 konnten nun aber zwei, durch eine Seekreide getrennte Kuturschichten beobachtet werden. Weitere Untersuchungen sind geplant.

Datierung: archäologisch, naturwissenschaftlich. Horgener Kultur.

Kantonsarchäologie Zug, S. Hochuli.




Abb. 2. Lampenberg BL, Stälzler. Silex-Rohbeile aus dem Bereich der neu entdeckten Silexgewinnungsstelle. Foto R. Leuenberger, AMABL.

Lampenberg BL, Stälzler

LK 1088, ca. 623 350/253 450. Höhe 554 m.

Datum der Oberflächenuntersuchung: Mai–Juni 1991.

Bibliographie zur Fundstelle: JbSGUF 70, 1987, 204f.

Aufnahme ohne Ausgrabung (Feldbegehungen und systematische Oberflächenuntersuchung).

Neolithische Silexgewinnungsstelle.

Der artefizielle Charakter dieser neuen Fundstelle wurde im Mai 1989 von E. Schmutz, dem Betreuer der lokalen neolithischen Freilandstationen, erkannt, nachdem ihm schon längere Zeit das natürliche Vorkommen von Silex im Gebiet Stälzler bekannt war. An der Oberfläche sichtbare Strukturen (Hügel, Mulden, Böschungen) liessen zudem vermuten, dass hier umfangreiche Erdbewegungen zur Gewinnung der Silexknollen vorgenommen worden waren. Eine kurz darauf vom Entdecker angeregte Besprechung mit H.-G. Bandi, J. Ewald und J. Sedlmeier führte an Ort und Stelle zur Bestätigung dieser Annahme. Es wurde beschlossen, dass vom AMABL im Rahmen einer Notbergung alle sichtbaren Oberflächenfunde sicherzustellen sind.

Um eine brauchbare Arbeitsgrundlage zu schaffen, wurde vorerst unter der Leitung von W. Huber das etwa 250 × 100 m messende Fundgelände feintopographisch aufgenommen. In Zusammenarbeit mit J. Sedlmeier wurde anschliessend in der gleichen Art die Fundaufnahme durchgeführt. Jeder Oberflächenfund wurde mittels Reflektor von einem computergestützten Theodolit dreidimensional registriert und, ebenfalls im Felde, mit einem einfachen Merkmalsystem charakterisiert. Mit dieser in der schweizerischen Urgeschichtsforschung erstmals eingesetzten Aufnahmetechnik konnten in nur fünf Wochen 4775 Einzelfunde erfasst und die Ergebnisse, auf Listen, Graphiken und Verteilungspläne ausgedruckt, der weiteren Bearbeitung zugeführt werden.

Die Art der Silexgewinnung kann vorerst ohne Grabung nicht bestimmt werden. Die angetroffenen Oberflächenstrukturen machen es jedoch wahrscheinlich, dass umfassende Eingriffe in den anstehenden Sequankalk vorgenommen wurden, um an die silexführenden Schichten heranzukommen. Die örtliche Verarbeitung des gewonnenen Silexrohmaterials kann aufgrund der Oberflächenfunde eindeutig nachgewiesen werden. Zahlreiche Funde belegen die systematische Herstellung von Silexbeilen. Dies geschah durch das zielgerichtete Spalten von Rohknollen. Die dadurch erzeugten keilförmigen Stücke wurden anschliessend zu Rohbeilen zugeschlagen (Abb. 2). Steinschliff konnte bis jetzt nicht festgestellt werden. Zahlreiche Kerne belegen zudem die örtliche Grundformproduktion (Abschläge, Klingen). Spätere zusätzliche Sondierung geplant.

Datierung: archäologisch.

AMABL, J. Ewald und J. Sedlmeier.

Hüttwilen TG, Nussbaumersee/Inseli

LK 1052, 703 450/274 850. Höhe 434 m.

Datum der Grabung: März–Mai 1991.

Bibliographie zur Fundstelle: JbSGUF 74, 1991, 235.

Geplante Notgrabung (Fortsetzung der Grabung). Grösse der Grabung ca. 20 m².

Siedlung.

Zwecks weiterer Abklärung von Ausdehnung und Erhaltungszustand der im Herbst 1988 lokalisierten Pfynner Siedlung im Nussbaumersee wurden in einer abschliessenden Tauchkampagne mehrere Sondier- und Suchschnitte gezogen. Dabei bestätigten sich die schon 1988 gemachten Beobachtungen, dass insbesondere die Randbereiche des Siedlungsareals infolge Erosion stark gefährdet sind.

Unter anderem konnte die Bodenkonstruktion eines Hauses untersucht werden. Diese bestand aus direkt auf dem Gehniveau liegenden Unterzügen aus Rundholz und darübergelegten Spaltbohlen aus Eiche mit einem Lehmestrich.

Faunistisches Material: sehr zahlreich.

Probenentnahmen: Bauhölzer für Dendrodatierung, botanische Makroreste.

Datierung: archäologisch, naturwissenschaftlich. Pfynner Kultur.

Amt für Archäologie TG.

Laufen BE, Wahlenstrasse

LK 1087, 605 125/251 400. Höhe 368 m.

Datum der Grabung: August 1989.

Bibliographie zur Fundstelle: A. Gerster, HA 13/49, 1989, 2ff.; JbSGUF 73, 1990, 184; AKBE 2, 1992, (im Druck). Restaurierung und Rekonstruktion 1990/1991.

Dolmengrab.

Das Dolmengrab von Laufen wurde bereits 1946 von A. Gerster ausgegraben und der Öffentlichkeit zugänglich gemacht (Industriearreal der Keramischen Industrie Laufen AG). Aufgrund eines Erweiterungsbaus musste nun aber dieser Standort aufgegeben werden. Die Nachgrabung 1989 erbrachte weitergehende Erkenntnisse zur ursprünglichen Form der Grabanlage.

Nach Abschluss der aufwendigen Restaurierung der Kalksteinplatten konnte die Grabanlage an ihrem neuen Standort nördlich der Katharinen-Kirche von Laufen (50 Schritte vom Ortsmuseum) unter einem neuen Schutzdach wieder aufgestellt werden (Abb. 3). Die unter dem neuen Schutzdach rekonstruierte Form der Grabanlage zeigt eine trapezförmige Grabkammer mit Innenmassen von $2,1/1,7 \times 2,2$ m, die ursprünglich wohl mit einem Erdhügel angeschüttet war.

Die Errichtung ähnlicher Dolmengräber (mit «Seelenloch») im französischen Jura (Santoche, Dép. Doubs; Aillevans, Dép. Haute-Saône) wurde aufgrund der Beigaben ins Spät- bis Endneolithikum datiert; sie wurden aber auch in der Bronzezeit weiterbenutzt.

Datierung: archäologisch.

ADB, P.J. Suter.

Lausanne VD, La Cité – Place de la Cathédrale nord
voir Epoque Romaine

Lausanne VD, Vidy, propriété Sagrave

CN 1243, 535 700/152 200. Altitude 381 m.

Date des fouilles: septembre et novembre 1991.

Références bibliographiques: RHV 70, 1962, 169; ASSPA 73, 1990, 185; 74, 1991, 235.

Fouille de sauvetage programmée (fouille en laboratoire des 18 sépultures prélevées en bloc sur le site en 1989 et 1990).

Tombes.

La fouille de 18 tombes en ciste de type Chamblandes permet de distinguer les modes de dépôt suivants: inhumations simples et multiples, incinération, réductions de corps et dépôt secondaire dans le fond d'une ciste, présence d'ossements humains surnuméraires.

Le mobilier funéraire est abondant, il se compose de divers types de perles, de canines de petit carnivore per-



Abb. 3: Laufen BE, Wahlenstrasse. Dolmengrab. Überdachte Rekonstruktion der Grabanlage im Park nördlich der Katharinenkirche (Nähe Ortsmuseum).

forées et de craches de cerf, de dépôts de silex et de céramique. Deux sépultures présentent des ensembles exceptionnels. La tombe 71 a livré un collier composé d'une canine de suidé uniforée, de trois pendeloques sur métapodes et d'une perle tubulaire en cuivre. Dans cette sépulture, le mobilier non attribué à un individu se compose de craches de cerf, d'une pendeloque trapézoïdale biforée en pierre et de nombreuses perles. La tombe 89 a livré le dépôt d'une céramique et d'un collier composé de canines de petit carnivore et de craches de cerf.

Sur un total de 38 individus inhumés, on dénombre 32 inhumations primaires, 3 sujets en réduction et une incinération. On notera également la présence d'ossements surnuméraires correspondant à 2 individus. La répartition par âge comprend 6 adultes et 32 enfants, toutes les classes d'âges sont représentées, du nouveau-né à l'adulte.

Matériel anthropologique: 38 squelettes (néolithique).

Faune: faune dans les tombes ou les fossés d'implantation.

Autres: analyse de la perle en cuivre.

Datation: archéologique; 4 dates C14 en attente. Cortailod classique.

MHAVD, P. Moinat.

Morat FR, Ober-Prehl
voir Mésolithique

Mumpf AG, Kapf

LK 1068, 636 300/265 860. Höhe 322 m.

Datum der Grabung: 2.5.–16.9.1991.

Bibliographie zur Fundstelle: JbSGU 37, 1947, 93f.

Geplante Notgrabung (Überbauung). Grösse der Grabung ca. 7000 m².

Siedlung.

Auf der weiten, über dem Rhein gelegenen Niederterrasse fanden sich Spuren einer mittel- bis endneolithischen befestigten Siedlung. Teile davon können als Palisade angesprochen werden. Ein mächtiger Graben kann mangels Funden noch nicht datiert werden.

Pfostengruben dürften Hausgrundrisse ergeben, wobei über Kulturzuweisung und Bauphasen noch keine genauen Angaben gemacht werden können. Ebenfalls Hinweise auf Töpferhandwerk (Brand- und Tonlagergruben).

Wegen der starken Erosion konnten Befunde und Funde nur in Gruben und Vertiefungen beobachtet werden.

Fundgut: stark fragmentierte Grobkeramik, wenig Feinkeramik, zersprungene Quarzgerölle, Silex, Kernstücke, Abspisse, Artefakte in allen Gebrauchsformen mit grossem Formspektrum. Fast keine geschliffenen Beilklingen.

Probenentnahmen: C14, geologische Proben.

Datierung: archäologisch.

Kantonsarchäologie AG.

Nidau BE, BKW/Schlossmatte-Karbidfabrik

LK 1125, 548 800/219 820. Höhe 428 m.

Datum der Grabung: März–August 1991.

Bibliographie zur Fundstelle: JbSGUF 72, 1989, 302; 73, 1990, 186; AKBE 1, 1990, 19f.

Geplante Rettungsgrabung (Neubau BKW). Grösse der Grabung ca. 1000 m².

Siedlung.

Die Grabungsfläche 1991 lag an der nördlichen, Zihlnahen Peripherie der Ufersiedlung Ib (Karbidfabrik) nach Ischer. Die stark verschwemmten Siedlungsschichten dehnten sich über eine Fläche von ca. 600 m² aus. Die etwas besser erhaltene, unterste Kulturschicht 5 enthielt Funde aus der Übergangsphase zwischen dem westschweizerischen Jung- und Spätneolithikum; dazugehörige Dendrodaten: um 3400 v. Chr. Die stark verschwemmten Kulturschichten 3 enthielten spätneolithisches Fundmaterial und aus dem Sandhorizont 1 stammen einige frühbronzezeitliche Scherben und Kleinfunde.

Faunistisches Material: Untersuchung begonnen (Archäo-Osteologie Basel, J. Schibler).

Probenentnahmen: Pfähle und liegende Hölzer für die dendrochronologischen Untersuchungen, nicht abgeschlossen (Dendrolabor Bielerseeprojekt); botanische

Proben zur Analyse der Makroreste, begonnen (Archäo-Botanik Basel, Chr. Brombacher).

Datierung: archäologisch und Dendrochronologie. Die dendrochronologische Untersuchung ist noch nicht abgeschlossen; wir geben deshalb vorerst nur die eindeutigen Schlagdaten wieder. Kulturschicht 1 = Frühbronzezeit: Schlagdatum: 1635 v. Chr. (Eiche); Kulturschicht 3 = Spätneolithikum: Schlagdaten: 3007 (Esche) und 2979 v. Chr. (Eiche); Kulturschicht 5 = Übergangsphase Jungneolithikum-Spätneolithikum: Schlagphase 3406–3398 v. Chr. (Eiche) und 3405 (Esche).

ADB, P. J. Suter.

Pfäffikon ZH, Burg

LK 1092, 701 200/246 800. Höhe 533 m.

Datum der Tauchuntersuchung: März 1991.

Bibliographie zur Fundstelle: Die ersten Bauern. Katalog SLM Zürich (1990) Bd. 1, 187.

Lokalisations- und Bestandesaufnahme der Pfäffikersee-Stationen.

Siedlung.

Ältere Beobachtungen an Land sowie die im Wasser dokumentierten Kulturschichtreste lassen das ehemalige Siedlungszentrum unter der Kant. Fischzuchtanstalt und der benachbarten Gasthofanlage vermuten. Durch die dortigen früheren Aufschüttungen scheinen beträchtliche Senkungen stattgefunden zu haben.

Archäologische Kleinfunde: Keramik.

Datierung: archäologisch. Horgener Kultur.

BfA Zürich, Tauchequipe.

Pfäffikon ZH, Irgenhausen

LK 1092, 701 750/246 150. Höhe 535 m.

Datum der Tauchuntersuchung: März–April 1991.

Bibliographie zur Fundstelle: Die ersten Bauern. Katalog SLM Zürich (1990) Bd. 1, 187f.

Lokalisations- und Bestandesaufnahme der Pfäffikersee-Stationen.

Siedlung.

Die Station ist schon seit dem letzten Jahrhundert bekannt, insbesondere wegen der durch J. Messikommer geborgenen einmaligen Reste brotschichten Gewebes. Die von ihm beschriebenen Rutschungen können bestätigt werden. In einer stellenweise mächtigen Bruchkante finden sich auf einer Länge von etwa 150 m ein Kulturschichtpaket und grosse Eichenspälflinge.

Archäologische Kleinfunde: verkohltes Getreide.

Datierung: dendrochronologisch, 2765 v. Chr. (Waldkante, achtfach belegt). Kulturelle Zuweisung verfrüht.

BfA Zürich, Tauchequipe.

Pfäffikon ZH, Riet

LK 1092, 701 500/246 650. Höhe 535 m.

Datum der Tauchuntersuchung: März 1991.

Bibliographie zur Fundstelle: Die ersten Bauern. Katalog SLM Zürich (1990) Bd. 1, 187.

Lokalisations- und Bestandesaufnahme der Pfäffikersee-Stationen.

Siedlung.

Auf einer Länge von etwa 100 m tritt im mässig fallenden Seegrund eine Kulturschicht in unterschiedlichster Ausprägung hervor. Das ehemalige Siedlungszentrum befindet sich heute im unverbauten Uferbereich unter Aufschüttungen. Wenig südlich der letzten Siedlungsausläufer wurde das eine Ende eines Einbaumes entdeckt, dessen Grossteil von schützender Seekreide überdeckt ist.

Archäologische Kleinfunde: Keramik, bearbeitete Geweihobjekte.

Datierung: archäologisch. Horgener Kultur.

BfA Zürich, Tauchequipe.

Riehen BS, Auf der Bischoffhöhe (1991/29)

LK 1047, ca. 616 800/271 080. Höhe ca. 335 m.

Datum der Prospektion: Mai/Juni 1991.

Bibliographie zur Fundstelle: JbSGUF 74, 1991, 236f.

Zufallsfund ohne Ausgrabung (Bauarbeiten).

Neolithische Freilandstation.

Beim Bau der Liegenschaft «Auf der Bischoffhöhe 9» fand H.J. Leuzinger anlässlich einer Baustellenüberwachung mehrere neolithische Artefakte. Diese Funde stehen im Zusammenhang mit der unmittelbar neben der Baustelle gelegenen jungsteinzeitlichen Freilandstation «Auf der Bischoffhöhe». In der Baugrube konnten keine Kulturschichten oder sonstigen Befunde ausgemacht werden. Die 14 Artefakte stammen aus der Humusschicht. Sie gliedern sich in 1 Dickenbännispitze, 1 retuschierten Abschlag, 2 Klingensfragmente und 10 Abschläge aus ortsfremdem Silex.

Datierung: archäologisch.

ABBS, U. Leuzinger.

Riehen BS, Morystrasse 67 (1991/45)

LK 1047, ca. 615 400/268 875. Höhe ca. 285 m.

Datum der Prospektion: November 1991.

Neue Fundstelle.

Zufallsfund ohne Ausgrabung (Bauarbeiten).

Neolithische Lesefunde.

Beim Bau der Liegenschaft «Morystrasse 67» fand H.J. Leuzinger anlässlich einer Baustellenüberwachung

8 jungsteinzeitliche Artefakte. Es handelt sich dabei um 1 Kernstück, 1 beidkantig retuschierte Klinge und 6 Abschläge. Das Rohmaterial ist ortsfremd. Ein Abschlag ist aus Malmsilex gefertigt, wie er in der Gegend von Istein/D vorkommt.

Datierung: archäologisch.

ABBS, U. Leuzinger.

Risch ZG, Alznach

LK 1131, 676 700/224 000. Höhe 420 m.

Datum der Grabung: Sommer 1991.

Neue Fundstelle.

Geplante Prospektion (Bahn 2000).

Einzelfund.

Um allfällige archäologische Funde und Befunde im Bereich der zum Ausbau auf Doppelspur anstehenden Strecke der Bahn 2000 festzustellen, führten wir im Bereich von Alznach einige Geländebegehungen durch. Dabei fanden wir auf einem Acker einen Silex-Nukleus und ein Steinbeil, das der Horgener Kultur zuzuschreiben ist.

Datierung: archäologisch. Neolithisch und Horgener Kultur.

Kantonsarchäologie Zug, S. Hochuli.

Risch ZG, Alznach, Deponie

LK 1131, 676 665/223 330. Höhe 425 m.

Datum der Grabung: Sommer 1991.

Neue Fundstelle.

Geplante Prospektion (Bahn 2000).

Einzelfund.

Bei den Geländebegehungen im Bereich Alznach (s. oben) konnten wir an der Böschung einer Grossdeponie einige Gruben beobachten. Einige unmittelbar daneben aufgefundene prähistorische Keramikscherben und ein Silexabschlag deuten auf eine neolithische Begehung hin. Aus den angeschnittenen Gruben liess sich allerdings kein Fundmaterial bergen.

Datierung: archäologisch. Wohl neolithisch.

Kantonsarchäologie Zug, S. Hochuli.

Risch ZG, Unterer Freudenberg

LK 1131, 676 850/223 350. Höhe 420 m.

Datum der Grabung: Sommer 1991.

Neue Fundstelle.

Geplante Prospektion (Bahn 2000).

Einzelfund.

Bei den Geländebegehungen fanden wir im Bereich des «Unteren Freudenbergs» auf einem Acker prähistorische

Keramikscherben, eine Pfeilspitze und einige Abschläge aus Silex. Inwieweit zahlreiche, z.T. zerschlagene Bergkristalle ebenfalls auf menschliche Aktivitäten hindeuten, lässt sich beim aktuellen Arbeitsstand noch nicht schlüssig beantworten.

Datierung: archäologisch. Neolithisch.
Kantonsarchäologie Zug, S. Hochuli.

Sion VS, angle de la rue de la Dent-Blanche et de l'Avenue du Midi, chantier de la Gillière

CN 1306, env. 593 880/119 980. Altitude env. 500 m.

Date des fouilles: 25.9.–4.11.1991.

Site nouveau.

Fouille de sauvetage (construction d'un immeuble). Surface de la fouille env. 200 m².

Habitat. Tombe.

Les différentes découvertes effectuées pendant cette campagne sont présentées ici de façon sommaire, en respectant une succession stratigraphique allant de bas en haut.

L'étude proprement dite n'ayant pas encore débuté, les remarques ci-dessous doivent être considérées avec une certaine prudence.

- a) Deux «fosses-foyers», caractérisées par un remplissage de limons charbonneux, de dalles et de galets éclatés ont été mises au jour au NE et au SE du site. Elles n'ont livré aucun matériel archéologique significatif, et le sol d'origine qui leur était associé n'a pas été conservé. D'après leur position stratigraphique, ces structures pourraient dater du Néolithique ancien ou du début du Néolithique moyen.
- b) Cinq cistes de type Chamblandes sont apparues dans la partie est du site. Trois seulement ont livré des squelettes. On rattache ces sépultures au Néolithique moyen.
- c) Une sépulture en pleine terre a livré un squelette qui peut soit être contemporain des cistes Chamblandes, soit être postérieur.
- d) Un ou plusieurs niveau(x) d'occupation, matérialisé par des structures en fosses et des trous de poteaux, a pu être observé. Le sol d'origine n'a pas été conservé. Si une de ces fosses a livré une poterie du Néolithique moyen I, il n'est pas impossible que d'autres époques soient représentées.

Uniquement dans la partie ouest du site:

- e) Des tessons de céramique typique du Cortaillod de type St-Léonard ont notamment été découverts dans un niveau de limon beige.
- f) Des structures en fosses et une tombe en dalles avec un enfant en bas âge en décubitus dorsal ont également été mises au jour.
- g) Un lambeau probable de sol archéologique a pu être observé sur une surface très limitée (1–2 m²).

Des analyses spatiales et stratigraphiques, l'étude du matériel archéologique, les datations au carbone 14 et des analyses annexes devraient permettre de répondre à certaines des questions qui se posent à ce stade de la recherche:

- relations stratigraphiques entre les zones est et ouest du site;
- attribution chronologique des deux «fosses-foyers» observées à la base de la stratigraphie, dans la partie est du site;
- relations entre les cistes de type Chamblandes, la sépulture en pleine terre et le (ou les) niveau(x) présentant des structures en fosses et des trous de poteaux;
- attribution chronologique et culturelle de la tombe en dalles découverte dans la partie ouest du site;
- attribution chronologique et culturelle du lambeau de sol archéologique limité à la partie ouest du site.

Mandat de l'Etat du Valais.

Prélèvements: charbons pour C14.

Datation: archéologique.

Département d'Anthropologie et d'Ecologie de l'Université de Genève, P.-Y. Schmidt.

Sion VS, Sous-le-Scex, chantier est

CN 1306, 594 230/120 153. Altitude 498 m.

Date des fouilles: 2.4.–3.7.1991.

Références bibliographiques: ASSPA 74, 1991, 237.

Fouille de sauvetage programmée (projet de construction d'un parking souterrain). Surface de la fouille env. 100 m².

Habitat. Tombe(?).

Poursuite et achèvement durant le printemps 1991 de l'investigation d'une parcelle située à l'est de la zone de l'église funéraire.

Révéle en 1987 par un sondage mécanique au milieu d'épaisses couches de graviers torrentiels de la Sionne, ce site présentait une succession de couches de limons fins qui ont livré des témoins de l'Age du Bronze et du Néolithique. Seule subsistait en 1991 une surface de limons d'environ 250 m², protégée de l'érosion par une légère saillie du rocher de Valère. La zone d'intérêt archéologique ne dépassait guère 140 m². La séquence chronologique a été étudiée dans son ensemble sur 100 m² à travers six secteurs de fouilles situés principalement le long de la paroi rocheuse, là où la conservation était la meilleure.

Quatre grandes séquences chronologiques ont été reconnues dans les limons. Au sommet, quelques témoins dispersés du Bronze ancien puis une couche gravillonneuse attribuée au Néolithique final. Ce niveau d'occupation a livré plusieurs structures de combustion en fosse et

une grande structure rectangulaire (2 × 1 m), dallée sur le fond et bordée au nord par une dalle verticale conservée sur quelques centimètres. La dégradation des pierres du dallage de fond et la rubéfaction du sédiment encaissant attestent qu'un feu a été entretenu directement au contact des pierres. Cette opération n'a pourtant laissé aucun témoin carbonneux ni os carbonisé dans la structure et sa fonction reste à préciser. S'agit-il d'une tombe dés affectée intentionnellement par le feu et/ou transformée en aire de combustion, ou encore d'un foyer en position primaire, d'un type inconnu.

La base de la séquence des limons contenait deux couches d'occupation attribuées au Néolithique moyen. Le niveau supérieur correspond à un épisode marqué par des petits effondrements du rocher de Valère. Il a livré de la céramique Cortaillod, dont des tessons à cannelures caractéristiques du faciès de St-Léonard. Les structures en fosse étaient peu nombreuses et pauvres en matériel.

Le niveau d'occupation le plus profond était peu épais mais riche en tessons et faune sans pour autant avoir livré de structures aménagées. L'analyse préliminaire de la céramique ferait plutôt penser à une phase ancienne du Cortaillod (Néolithique moyen I).

Sur ce site, quelles que soient les périodes, les foyers sont bien représentés alors que les évidences de construction de bâtiments font défaut. L'analyse archéologique des campagnes 1990 et 1991 se devra de résoudre la difficile question de la fonction d'un tel établissement et de préciser l'histoire des processus sédimentaires de cette zone particulière de Sion, Sous-le-Scex.

Mandat de l'Etat du Valais.

Département d'Anthropologie et d'Ecologie de l'Université de Genève, D. Baudais et C. Brunier.

Sion VS, Colline de Valère
voir Age du Bronze

Sion VS, rue de la Dixence, chantier «Le Valérien»

CN 1306, env. 594 135/119 960. Altitude env. 506 m.

Date de l'intervention: 10.10.1991.

Site nouveau.

Surveillance discontinuée de travaux de terrassement pour un immeuble. Surface env. 2 m².

Nature du gisement indéterminée.

Découverte d'un lambeau de sédiment limoneux dans le profil E, à près de 10 m de profondeur. Ce lambeau de limon formait un îlot dans le delta de la Sionne, dernier vestige d'un site érodé, recouvert par env. 9,5 m de gravier alluvionnaire.

Le matériel (nombreux petits fragments osseux très bien conservés, nombreux fragments de charbons de bois) est disséminé dans le limon mais préférentiellement à sa base.

Le site est intéressant en ce sens qu'il étend nos connaissances au delà de la limite d'occupation respectivement de préservation admise jusqu'à présent (place du Midi-rue du Scex), vers le sud.

Conservation: l'îlot limoneux était déjà détruit dans la zone de chantier, il se poursuit vers l'est sur une distance inconnue, sous l'actuelle rue de la Dixence.

Faune: os très fragmentés.

Prélèvements: Charbon de bois pour datation C14, 1 tesson (néolithique?).

Datation: archéologique. Probablement Néolithique ancien ou moyen I, d'après les conditions stratigraphiques du gisement.

Pour l'ORA VS, B. Dubuis.

Steinhausen ZG, Sennweid

LK 1131, 679 150/227 075. Höhe 416 m.

Datum der Grabung: März 1990–Februar 1991 (2. Etappe).

Bibliographie zur Fundstelle: N. Elbiali (1990) Sennweid ZG: Le début du Néolithique final en Suisse orientale. In: Die ersten Bauern. Katalog SLM Zürich (1990), Bd. 1, 245–254; JbSGUF 73, 1990, 187; 74, 1991, 238; Tugium 6, 1990, 16; 7, 1991, 32.

Geplante Notgrabung (Überbauung). Grösse der Grabung ca. 1800 m².

Siedlung.

Mit der 2. Grabungs-Kampagne wurden die seit 1988 laufenden archäologischen Untersuchungen fortgeführt und per Ende Februar 1991 abgeschlossen. Die Ergebnisse führen die bereits publizierten Ergebnisse fort; eine Gesamtvorlage ist in Vorbereitung.

Faunistisches Material: in Bearbeitung.

Datierung: archäologisch, naturwissenschaftlich. Zwei bisher nachweisbare Eichenschlagphasen datieren die Siedlungen in den Zeitraum von 2869–2864 v. Chr. und 2854–2850 v. Chr. Über die Existenz einer vermuteten Schnurkeramik-Phase kann erst nach Abschluss der Auswertung befunden werden.

Kantonsarchäologie Zug, S. Hochuli.

Sursee LU, Landzunge Zellmoos

LK 1130, 652 000/224 650. Höhe ca. 505 m.

Datum der Grabung: Herbst 1991.

Bibliographie zur Fundstelle: JbSGU 32, 1940/41, 42f.; US 5, 1941, 2, 22–31, bes. 26f.

Geplante Sondierung (Abwasserleitung). Länge des Schnittes 100 m.

Siedlung.

Älteste erfasste Besiedlung sind teilweise erodierte Reste eines Cortaillod-zeitlichen Dorfes. Die Keramik legt eine

Datierung um 3800 v. Chr. nahe. Die neolithischen Schichten sind weitgehend belassen worden.

Archäologische Kleinfunde: übliches Material in Seeufersiedlungen. Auffälliger Fund: Pfeilrest mit Silexspitze und daran mit Pech angeklebtem Holzschaft-Teil.

Faunistisches Material: reichhaltig.

Probenentnahmen: Holz für Dendro-Datierung (in Bearbeitung).

Datierung: archäologisch.

Luzerner Zeitung 14.12.1991 (J. Brühlmann) und *Auskünfte Kantonsarchäologie LU*.

Sutz-Lattrigen BE, Lattrigen Grosse Station (VII), aussen und Hafan

LK 1145, 582 310/216 335. Höhe 428 m.

Datum der Tauchgrabung: Winter 1989/90 und 1990/91.

Bibliographie zur Fundstelle: J. Winiger, Bestandsaufnahme der Bielerseestationen als Grundlage demographischer Theoriebildung. Ufersiedlungen am Bielersee 1 (1989), bes. 70ff.; JbSGUF 73, 1990, 188; 74, 1991, 238; AKBE 1, 1990, 22f.

Geplante Notgrabung (Erosion des Seegrundes). Grösse der Grabung ca. 950 m² (Stand Februar 1991).

Siedlung.

Jährliche Tauchgrabung seit Winter 1988/89 (Bielersee-Projekt). Die bereits im letzten Jahrhundert teilweise «geplünderten» Kulturschichten der Siedlungsstelle Lattrigen VII, Grosse Station-aussen gehören zu einer spätneolithischen Siedlung. In der weiter landwärts angelegten Grabungsfläche Lattrigen, Grosse Station-Hafan konnten hingegen Siedlungsschichten des Jungneolithikums gefasst werden.

Probenentnahmen: Pfähle und liegende Hölzer für die dendrochronologischen Untersuchungen (Labor Bielersee-Projekt); botanische Proben zur Analyse der Makroreste (Archäo-Botanik Basel, Chr. Brombacher).

Datierung: archäologisch und Dendrochronologie. Die dendrochronologischen Untersuchungen sind noch nicht abgeschlossen. Die bisher festgestellten Schlagdaten zwischen 3202 und 3140 v. Chr. für die Siedlungsstelle im äusseren Bereich passen zum dortigen Fundmaterial: älteres Spätneolithikum. Für die cortailod-zeitlichen Siedlungsreste im Hafanbereich ist bisher eine Schlagphase um 3825 v. Chr. gesichert.

ADB, P.J. Suter.

Wartau SG, Ochsenberg
siehe Jüngere Eisenzeit

Zug ZG, Fischmarkt 3
siehe Ältere Eisenzeit



Abb. 4. Zug ZG, Vorstadt. Der ausgehobene Leitungsgraben zeigt im Profil eine jungsteinzeitliche, schwarze Kulturschicht.

Zug ZG, Vorstadt

LK 1131, 681 570/224 720. Höhe 417 m.

Datum der Grabung: 24.6.–25.10.1991 (mit Unterbrüchen).

Bekannte Fundstelle.

Ungeplante Notgrabung (Überbauung). Grösse der Grabung ca. 650 m².

Siedlung.

Verschiedene baubedingte Bodeneingriffe führten zur Zerstörung weiterer Teile der dort gelegenen prähistorischen Siedlungen. Nebst dem Abbruchmaterial der anlässlich der Seekatastrophe von 1887 abgerissenen Häuser liessen sich Schichten jungsteinzeitlicher Siedlungen beobachten (Abb. 4). Trotz grossen Zeitdruckes und der Einschränkung, dass teilweise nur sehr kleine Flächen untersucht werden konnten, ist es mit diesen Notuntersuchungen erstmals gelungen, im engeren Stadtbereich den baugeschichtlichen Beginn von Zug genauer zu fassen. Obwohl die Untersuchungen noch nicht ausgewertet sind, kann festgehalten werden, dass mindestens zwei jungsteinzeitliche Dörfer vorausgesetzt werden können. Eine der Siedlungen gehört sicher in die Zeit der Horgener Kultur. Eine noch ältere Schicht kann im Moment noch nicht genau datiert werden. Dass die Dendrochronologie weiterhelfen könne, darf in Anbetracht sehr weniger Eichenpfähle im Moment mehr erhofft als erwartet werden. Nebst den Hölzern ist in Form von Steinbeilen, Silexgeräten, Knochen, Hirschgeweihen und Keramikfragmenten ein recht umfangreiches und teilweise gut erhaltenes Fundmaterial zum Vorschein gekommen. Die Untersuchungen haben gezeigt, dass das Zentrum der neolithischen Siedlungen im Bereich der Vorstadt und auf der westlich zum See hin erstreckenden Grünfläche liegen muss. Die im Bereich von Bahnhofstrasse, Schmidgasse und Vorstadt vermutete hallstattzeitliche Siedlung konnte durch eine entsprechend zu datierende Randscherbe einer Schale auch diesen Sommer wieder «gefasst» werden.

Faunistisches Material: in Bearbeitung.

Datierung: archäologisch, naturwissenschaftlich): obere Schicht: Horgener Kultur; untere Schicht: Horgener Kultur oder älter.

Kantonsarchäologie Zug, S. Hochuli.

Bronzezeit – Age du Bronze – Età del Bronzo

Aeugst ZH, Feller

LK 1111, 678 610/236 300. Höhe 700 m.

Datum der Fundmeldung: Oktober 1991.

Neue Fundstelle.

Zufallsfund ohne Ausgrabung (Kabelgraben).

Siedlung.

In einem Kabelgraben konnte 80 cm unter der heutigen Oberfläche mit Holzkohle vermishtes Erdreich beobachtet werden. Im Aushubmaterial wurden Scherben von mehreren Gefässen gefunden.

Datierung: archäologisch. Spätbronze- oder Hallstattzeit.

Die mutmassliche Siedlungsstelle liegt in einer Mulde an einem Südwesthang.

Kantonsarchäologie Zürich, J. Weiss.

Baar ZG, Altersheim St. Martinspark

LK 1131, 682 100/227 650. Höhe 440 m.

Datum der Grabung: ab 1. Oktober 1991 bis Sommer 1992.

Bibliographie zur Fundstelle: JbSGUF 32, 1940, 69f.; Tugium 7, 1991, 25.

Geplante Notgrabung (Überbauung). Grösse der Grabung ca. 2700 m².

Siedlung.

Bereits in den dreissiger Jahren konnte im Bereich des «neuen Friedhofes» in einer Tiefe von rund 70–100 cm eine prähistorische Fundschicht beobachtet werden. Die nun geplante Überbauung durch ein Altersheim wird die komplette Zerstörung der Fundstelle zur Folge haben. Erste Sondierungen im Frühjahr 1990 förderten in dem als Gärten genutzten Bereich wiederum spätbronze- und hallstattzeitliche Keramik zu Tage. Die archäologische Ausgrabung der bedrohten Fundstelle läuft seit dem 1. Oktober 1991 und wird voraussichtlich bis Sommer 1992 dauern. Es sind ca. 2700 m² Fläche archäologisch zu untersuchen. Der bisher beobachtete Befund zeigt unterhalb der Humusdecke eine gut 70 cm dicke sandig-lehmige Schicht. Das Profil setzt sich darunter mit Kiesschichten fort. Die während der Sondierung von 1990 gemachte Beobachtung, es handle sich um zwei Fundniveaus, konnten bisher weder wiederholt noch nachvollzogen werden. Leider fehlt von den entsprechenden Tagebüchern und Profilzeichnungen des damals mit der Untersuchung beauftragten Fremdbüros bis heute jede Spur. Die freigelegten Strukturen (Gewässerrinne, Eintiefungen unregelmässiger Form) sind natürlich entstanden, Reste

von Bauten fehlen bisher. Die Funde treten hauptsächlich im Bereich des Lehmes auf, nur einzelne Stücke konnten im Bereich OK Kies festgestellt werden. Bisher konnten vornehmlich Keramikscherben geborgen werden. Ihre Datierung in die Spätbronze- und teilweise in die Hallstattzeit deckt sich gut mit derjenigen der Funde vom benachbarten Kirchmattweg 6 (siehe anschliessenden Fundbericht) und den Altfunden aus dem Bereich des ehemaligen «neuen Friedhofes».

Datierung: archäologisch. Spätbronzezeit, Hallstattzeit.

Kantonsarchäologie Zug, S. Hochuli.

Baar ZG, Kirchmattweg 6

LK 1131, 682 050/227 540. Höhe 439 m.

Datum der Grabung: 19.8.–25.9.1991.

Neue Fundstelle.

Ungeplante Notgrabung (Hausabbruch und Neubau).

Grösse der Grabung ca. 36 m².

Siedlung(?).

Die zum Abbruch vorgesehene Liegenschaft befindet sich in unmittelbarer Nähe zu römischen Fundstellen in Baar und zur Kirche St. Martin, deren Vorgängerbauten mindestens bis in romanische Zeit zurückreichen; die Kantonsarchäologie führte deshalb im Garten der besagten Liegenschaft Sondierungen durch. Anstelle der erwarteten römischen oder mittelalterlichen Funde konnten in lehmigen Schwemmschichten zwei prähistorische Fundniveaus beobachtet werden. Sowohl die Lehmschichten wie auch die darunter gelegenen Kieshorizonte zeugen von einem durch Gewässer beeinflussten Gelände. Da konstruktive Strukturen fehlen und die Funde aus verlagerten Schichten stammen, lässt die Deutung der Fundstelle als Siedlungsplatz nur als unsicher erscheinen. Trotzdem dürfte die Herkunft der Funde in nicht allzu weiter Ferne zu suchen sein. Eine grobe Durchsicht des ausschliesslich aus Keramikscherben bestehenden Fundmaterials zeigt einen Datierungsschwerpunkt in der Spätbronze- und vermutlich noch in der Hallstattzeit. Ein Zusammenhang zu den rund 100 m entfernt gelegenen Fundstellen Altersheim St. Martinspark (siehe vorangehenden Fundbericht) und ehemaliger «neuer Friedhof», die ebenfalls Funde der späten Bronzezeit und der Hallstattzeit geliefert haben, lässt sich durchaus vermuten.

Datierung: archäologisch. Spätbronzezeit, Hallstattzeit.

Kantonsarchäologie Zug, S. Hochuli.

Collombey-Muraz VS, Barmaz I

CN 1284, env. 561 525/124 775. Altitude env. 468 m.

Date des fouilles: 15.4.–31.5.1991.

Références bibliographiques: A. Gallay, Collombey-Muraz, Barmaz I et II. In: Le Valais avant l'histoire, cat. expo, Sion 1986, 184–191.

Fouille de sauvetage programmée (en front de carrière). Surface de la fouille env. 40 m².

Nécropole. Habitat.

Une intervention archéologique a été entreprise sur le dernier secteur du site archéologique encore conservé, menacé à court ou moyen terme par l'érosion du fait qu'il se trouve en front de carrière. Cette première campagne a eu pour but de faire un relevé précis de la stratigraphie conservée en front de carrière et d'évaluer les potentialités archéologiques du secteur. Voici la succession chronologique telle que la propose actuellement M. Honegger: «Le niveau archéologique supérieur, daté de la fin du Bronze final, comprend la couche 1 et une série d'anomalies dont certaines sont sans conteste des structures d'origine humaine. Dans les publications des anciennes fouilles, il est admis que les tessons sont tombés du site du Refuge dominant Barmaz I. Au vu de nos résultats, il semble plutôt qu'il y ait eu une véritable occupation sur le site à cette époque.

Une petite fosse contenant des tessons de la fin du Bronze moyen, est creusée dans la couche 2 à partir d'un niveau qui n'existe plus aujourd'hui. Une autre anomalie, toute proche, se rattache peut être au même niveau, à moins qu'elle ne soit contemporaine des tombes 50 et 51.

Ces deux tombes en pleine terre sont creusées à partir de la base de la couche 2 supérieure, dont la céramique nous donne une datation peu précise (entre la fin du Bronze ancien et le début du Bronze final). Les sépultures en pleine terre fouillées par Marc-Rodolphe Sauter, ont livré un mobilier métallique qui permet une datation plus précise, les situant à la fin du Bronze ancien (BA IV). En admettant que nos tombes sont contemporaines de celles déjà connues et qu'elles se rattachent donc au même niveau, nous pouvons dater la couche 2 supérieure et peut-être même la couche 2 inférieure de la fin du Bronze ancien. Cependant, il faut garder à l'esprit le fait que certaines sépultures de l'ancienne fouille étaient superposées, suggérant un écart chronologique entre elles.

Malgré sa pauvreté en matériel, la couche 3a peut être datée du Bronze ancien par la céramique et surtout par la présence d'un tube en tôle de bronze.

La couche 4a a livré peu d'éléments permettant d'identifier un horizon culturel. La céramique nous inciterait à la placer plutôt au Bronze ancien qu'au Néolithique final, bien que ce niveau se caractérise par une relative abondance en silex.

La couche 5a, contemporaines du Néolithique final, pré-

sente un grand intérêt, vu la rareté des découvertes de cette époque dans la région. Il est probable que les trois haches marteaux en bois de cerf des collections anciennes proviennent de cette couche.

La tombe en ciste (T 52) est implantée à partir de la couche 6a, datée du Néolithique moyen. Les 36 tombes déjà connues à Barmaz I proviennent sans doute de ce niveau. La présence de deux fosses situées sous la tombe 52, suggère des occupations successives au cours du Néolithique moyen. Deux datations radiocarbone effectuées sur du charbon de bois provenant de tombes anciennement fouillées ont donné le résultat suivant: 4240–3980 av. J.-C. (T 19, CRG 750) et 4036–3820 av. J.-C. (T 40, CRG 763). L'ancienneté de ces dates s'accorde bien avec le caractère archaïque de la céramique Cortaillod.

Les résultats de cette première campagne montrent une stratigraphie complexe où les occupations se sont succédé depuis le Néolithique moyen jusqu'au Bronze final. Outre les deux niveaux de nécropoles, plusieurs couches semblent se rapporter à des niveaux d'habitat (c. 1, c. 3a, c. 4, c. 5a). La poursuite de la fouille permettra d'étendre les recherches en surface afin d'exploiter les structures rattachées à ces niveaux. La récolte de matériel sera essentielle pour enrichir les séries extrêmement limitées présentées dans ce rapport. Au vu des premières recherches, les résultats obtenus permettent une reconsidération de la documentation ancienne, donc une mise à jour de la fouille de la plus grande nécropole du Bronze ancien et du Néolithique moyen du Valais.»

Mandat de l'Etat du Valais.

Datation: archéologique.

Département d'Anthropologie et d'Ecologie de l'Université de Genève, M. Honegger.

Courgevax FR, Le Marais 2

CN 1165, 573 900/195 040. Altitude 446 m.

Date des fouilles: dès le 7.1.1991 (suite en 1992).

Références bibliographiques: ASSPA 72, 1989, 307; Archéologie fribourgeoise, Chronique archéologique 1987/1988 (1990), 27.

Fouille de sauvetage programmée (construction de la RN 1). Surface de la fouille env. 1750 m².

Habitat.

L'habitat est établi dans le creux et sur les flancs d'un ancien vallon SW-NE peu marqué et déjà partiellement comblé à l'époque protohistorique; la situation générale est semblable à celle de l'habitat de Courgevax-En Triva distant de 150 m.

L'étude de la stratigraphie montre déjà la présence d'au moins deux niveaux d'occupation de l'âge du Bronze. L'organisation spatiale du «hameau» commence à se dessiner. Sur les flancs sud et sud-est de l'ancien vallon

étaient installées plusieurs habitations. Les éléments de support dégagés, empièvements, empreintes de sablières, alignements de blocs de calage ou de stylobates etc. appartiennent à des constructions sur parois porteuses. Un foyer en cuvette était placé contre l'un des bâtiments. Au nord était établie une zone de stockage: un groupe de 6 fosses a été repéré et 3 d'entre elles ont la forme en entonnoir caractéristique des silos. Au centre du vallon, plusieurs fosses d'assez grandes dimensions et deux structures de combustion ont été retrouvées dans une vaste zone de rejet où dominent les galets éclatés et les fragments de céramique en partie surcuits. Cette zone a également livré des pesons en terre cuite, du matériel lithique (silex, fragments de meule, ...) et un peu de matériel métallique (1 poinçon-ciselet, 2 déchets de bronze).

Matériel archéologique: céramique, lithique (1 hache polie), bronze.

Prélèvements: sédimentologie, pétrographie, charbons (C14).

Datation: archéologique. Bronze D et Hallstatt A.

SAFR, T.J. Anderson et M. Bouyer.

Disentis GR, Mompé-Medel

LK 1213, ca. 708 305/171 740. Höhe ca. 1090 m.

Datum der Fundmeldung: Herbst 1991.

Neue Fundstelle.

Zufallsfund ohne Ausgrabung (Goldwaschen).

Bronzebeil.

Beim Objekt (Abb. 5), das J. Weiss im Frühjahr 1991 gefunden und im Herbst dem AD GR abgeliefert hat, handelt es sich um eine zierliche Bronzebeilklinge vom Typ der oberständigen Randleistenbeile mit geknickter Bahn. Sie ist max. etwa 14,2 cm lang, ca. 1,9 bis max. 4,1 cm breit und 124 g schwer. Der obere Teil des Beiles ist ausserordentlich schmal und endet in einem leicht gerundeten, mit einem kleinen Ausschnitt versehenen Nacken. Das Beil weist oberhalb der Mitte einen deutlichen Absatz auf, von dem aus sich die untere Klingenteilung von ca. 3 cm Breite allmählich gegen die Schneidenteilung hin bis zu 4,1 cm verbreitert. Die Randleisten sind recht schmal und weisen keine Facettierung auf und scheinen übrigens auch nicht allzu regelmässig überarbeitet zu sein. Die untere Klingenteilung ist ausgesprochen dünn; die Schneide ist schön gerundet und im heutigen Zustand eher stumpf.

Das Objekt weist eine schöne grüne Patina auf, also keine ausgesprochene «Wasserpatina», und an seiner Oberfläche lassen sich vereinzelte Beschädigungen (Schlagspuren?) sowie verschiedene kleine «Ausblühungen» der Patina erkennen. Vor allem auf einer Seite weist die Metalloberfläche unzählige winzige Unebenheiten auf, die wohl

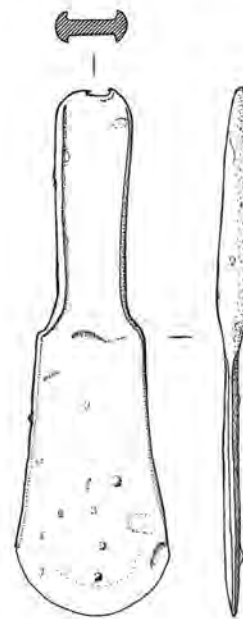


Abb. 5. Disentis GR, Mompé-Medel. Bronzebeilklinge aus dem Medelser Rhein. M 1:2, Zeichnung AD GR.

am ehesten auf eine Gussform aus einem nicht allzu geeigneten Material (eventuell poröser oder grobkörniger Stein?) hinweisen dürften.

Das Bronzebeil von Disentis, Mompé-Medel entspricht etwa einem Typ Cressier, Variante B oder allenfalls noch C nach Abels (1972, Die Randleistenbeile in Baden-Württemberg, dem Elsass, der Franche Comté und der Schweiz. PBF, Abt. IX, Bd. 4, [München 1972], 51ff.). Dem Fund von Disentis steht ein Beil von Orpund BE (Osterwalder, Chr., Die mittlere Bronzezeit im schweizerischen Mittelland und Jura. Monographien zur Ur- und Frühgeschichte der Schweiz 19 [Basel 1971], 76, Taf. 30,3. – Abels 1972, 52, Nr. 351, Taf. 25,351) relativ nahe. Typologisch verhältnismässig nahe kommt dieser Form auch ein Beil von Bevaux NE (Osterwalder 1971, 64, Taf. 30,8. – Abels 1972, 53, Nr. 356, Taf. 26,356) oder ein Exemplar von Genf (Osterwalder 1971, Taf. 30,2. – Abels 1972, 53, Nr. 360, Taf. 26,360), die von Abels schon einer Variante C zugewiesen werden (Abels 1972, 53). Diese Beilform ist vor allem im süddeutschen Raum, im schweizerischen Mittelland, der Westschweiz und in Ostfrankreich beheimatet (Verbreitungskarte siehe bei Abels 1972, Taf. 51 oben, Varianten B und C). Das Beil von Disentis, Mompé-Medel dürfte noch mit einiger Sicherheit in eine frühe Phase der Mittelbronzezeit zu datieren sein (vgl. dazu Abels 1972, 55).

Der Stellenwert dieses Einzelfundes ist nicht einfach zu beurteilen. Das Beil könnte zusammen mit dem Flussgesschiebe aus dem Medelser Tal an die Fundstelle verfrachtet worden sein. Zugleich könnte es sich aber bei diesem

Fund auch um einen Verlustfund in Flussnähe oder allenfalls auch an einem an der Flussniederung gelegenen Durchgangsweg gehandelt haben. Darüber hinaus kann man bei diesem Fund aber selbstverständlich auch an eine Weihegabe an eine Flussgottheit denken; fanden sich doch in Graubünden immer wieder Einzelfunde in Flüssen, in kleineren Seen (dazu z.B. Rageth, J., Neue Funde der Bronzezeit aus Graubünden. BM 1991, z.B. 71ff.) oder auch in der Quellwasserfassung von St. Moritz (z.B. Zürcher, A., Funde der Bronzezeit aus St. Moritz. HA 3, 1972–9, 21ff.; ders., Die bronzezeitlichen Funde von St. Moritz. BM 1973, 52ff.).

Auf alle Fälle ist das Bronzebeil aus dem Medelser Rhein auf dem Gebiet der Gemeinde Disentis wohl ein deutlicher Hinweis darauf, dass das Medelser Tal und damit wohl auch der Lukmanierpass schon in der Bronzezeit begangen wurden.

Datierung: archäologisch.

AD GR, J. Rageth.

Estavayer-le-Lac FR, Motte-Châtel

CN 1184, 554 780/188 900. Altitude 452 m.

Date des fouilles: mi-mai à fin juillet 1991.

Site nouveau.

Fouille de sauvetage programmée (construction de locaux souterrains). Surface de la fouille env. 20 m².

Habitat. Structures.

Le site de la Motte-Châtel est un éperon rocheux dominant la rive sud du lac de Neuchâtel. Anciennement délimité à l'est et à l'ouest par deux ruisseaux, il apparaît dès le premier regard comme un lieu des plus favorables à l'occupation humaine. C'est là que l'on situe le premier château médiéval d'Estavayer-le-Lac. Les sondages et la fouille au sud de l'éperon ont confirmé ces suppositions, mais la petite surface explorée n'a pas permis de dater ni de déterminer précisément la nature des premières occupations humaines.

Un mètre sous le sol actuel est apparu un paléosol et, directement sous-jacents, les premiers tessons protohistoriques associés à un empiècement d'un demi mètre de largeur, orienté d'est en ouest. Cette couche a été traversée par une fosse ovoïde (1,65 × 1,2 m) dont le remplissage a livré plus de 200 tessons de petites dimensions (les plus grands ont 5 cm de longueur). Cette céramique à dégraissant micacé fin n'a pas une couleur homogène (du rouge au noir), sa surface engobée présente quelques incisions formant des décors géométriques réalisés dans la pâte encore fraîche (stries parallèles, triangles très pointus). Un seul bord à lèvre déjetée et facette interne peut éventuellement provenir d'un vase bicônique. La céramique de la Motte-Châtel ne ressemble pas à celle provenant des stations du Bronze final lacustre. Peut-être

appartient-elle au Hallstatt A? Un fragment de récipient en pierre ollaire provenant également de la fosse, et des petits morceaux de mortier au tuileau découverts à proximité attestent d'une occupation du site à l'époque romaine ou au Haut Moyen-Age et datent peut-être cette fosse.

Ces structures étaient traversées par plusieurs trous de poteaux tardifs (médiévaux ou post-médiévaux). L'épaisse couche de terre végétale qui recouvrait ces éléments contenait des objets de la fin du Moyen-Age (13/14^e s.) au 20^e s., témoins de la longue occupation du site. *Faune:* non déterminée.

Datation: archéologique.

SAFR, G. Bourgarel.

Hüttwilen TG, Nussbaumersee/Inseli

LK 1052, 703 450/274 850. Höhe 434 m.

Datum der Grabung: März–Mai 1991.

Bibliographie zur Fundstelle: K. Keller u. H. Reinert, Urgeschichte des Thurgaus (1925), 178; JbSGUF 74, 1991, 240.

Geplante Notgrabung (Fortsetzung des Projektes). Grösse der Grabung ca. 50 m².

Siedlung.

Wie schon im Fundbericht des vergangenen Jahres erwähnt, konnten im Bereiche des «Inseli» im Nussbaumersee frühbronzezeitliche Kulturschichtreste nachgewiesen werden. Dendrochronologische Analysen von Proben des Pfahlfeldes, die anlässlich der diesjährigen Tauchkampagne genommen wurden, ergaben, dass das frühbronzezeitliche Siedlungsareal, das teilweise die Pfyner Siedlung überlappt, wesentlich grösser gewesen sein dürfte als angenommen. Hingegen sind die Kulturschichtreste über weite Teile vollständig abgetragen.

Faunistisches Material: wenig.

Probenentnahmen: Pfahlreste für Dendrodatierung.

Datierung: archäologisch, naturwissenschaftlich. Späte Frühbronzezeit.

Amt für Archäologie TG.

Lausanne VD, La Cité – Place de la Cathédrale nord voir Epoque Romaine

Morat FR, Combette voir Epoque Romaine

Morat FR, Ober-Prehl voir Mésolithique

Neftenbach ZH, Unterdorf, Zürichstrasse 55

LK 1072, 692 100/264 575. Höhe 415 m.

Datum der Grabung: 14.10.–6.12.1991.

Bibliographie zur Fundstelle: Jber.SGU 14, 1922, 42; D. Viollier, Les civilisations préhistoriques et les groupes de trouvaillies dans le Canton de Zurich III, 144f. (unpubl. Manuskript, SLM Zürich).

Ungeplante Notgrabung (Bauvorhaben). Grösse der Grabung ca. 6600 m².

Gräberfeld.

Im Juni 1991 hatte die Gemeinde Neftenbach eine Bewilligung für die Überbauung des Areals erteilt, ohne die Kantonsarchäologie über das Projekt zu informieren. Um die Verzögerung des Bauvorhabens möglichst gering zu halten, führte letztere sofort nach dessen Bekanntwerden eine Rettungsgrabung durch. In der sieben Brandgräber umfassenden Gruppe von Neftenbach-Unterdorf sind typische Bronzeobjekte mit genügend typischer Keramik vergesellschaftet. Als aussergewöhnlicher Kleinfund ist ein Gehänge aus Bernsteinperlen zu erwähnen. Das mitgeborgene organische Material wird zudem eine Absicherung der absoluten Datierung ermöglichen. Von grosser Bedeutung ist die Nähe zur weitgehend gleichzeitigen Fundstelle von Neftenbach-Steinmöri (21 Gräber). *Anthropologisches Material:* kalziniertes Knochenmaterial.

Probenentnahmen: Holzkohle, für C14-Datierungen (Datierung noch ausstehend).

Datierung: archäologisch. Frühe Spätbronzezeit, BZ D. *Kantonsarchäologie Zürich, A. Zürcher.*

Neunkirch SH, Gige buck

LK 1031, 678 950/282 275. Höhe 432 m.

Datum der Grabung: April 1991.

Neue Fundstelle.

Geplante Notgrabung (Abbau von Schwemmlehm, sog. Löss). Grösse der Grabung ca. 180 m².

Siedlung.

Ausgelöst durch eine Fundmeldung von Ch. Meyer, Tonwerke Keller AG, Frick, konnte eine vom Materialabbau bedrohte Fläche vorgängig untersucht werden. Im Nordosten der Grabungsfläche fand sich eine erodierte Schicht mit spätbronzezeitlicher Keramik. Weil die Hügelkuppe höchstens 40 m davon entfernt liegt, kann die eigentliche Siedlung – sollte sie noch erhalten sein – nur unweit davon liegen. Etwa 15 m südwestlich davon fand sich eine rundliche, 1,5 m breite Grube von 60 cm Tiefe. Auf ihrer Sohle ist gefeuert worden, wie eine Holzkohlelage mit etwas Keramik und verbrannten Knochen sowie die Brandrötung des bestehenden Materials belegen. Darüber lag eine 60 cm starke Planie, überdeckt von Brand-

schutt mit verbrannten Knochen und grösseren Teilen von Keramikgefässen. 1 m über der Grubensohle lag ein zweiter Brandhorizont. Eine dritte Brandfläche mit Keramikscherben lag auf gleicher Höhe, aber 50 cm westlich des Grubenrandes.

Datierung: archäologisch. Spätbronzezeitlich.

A/VSH.

Nidau BE, BKW/Schlossmatte-Karbidfabrik

siehe Jungsteinzeit

Payerne VD, En Planeise

CN 1184, 561 200/188 100. Altitude 445 m.

Date des fouilles: octobre 1991.

Site nouveau.

Fouille programmée (sondages préliminaires RN 1). Surface de la fouille env. 85 m².

Niveaux d'occupation.

Les sondages réalisés dans ce secteur ont permis d'observer, sur une longueur de plus de 300 m, des niveaux organiques et charbonneux, recelant des fragments de céramique à gros dégraissant (Age du Bronze?) et des restes fauniques.

Des sondages complémentaires devront préciser la nature, l'étendue et la chronologie du site.

Datation: archéologique. Age du Bronze?

F. Eschbach, Gollion.

Rhäzüns GR, Schloss Rhäzüns

LK 1195, ca. 749 950/184 890. Höhe 620 m.

Datum der Sondiergrabung: 15.7.–5.9.1991.

Alte Fundstelle, unveröffentlicht.

Geplante Sondergrabung (neue Wasserleitungen). Grösse der Grabung ca. 90 m².

Siedlungsreste.

Im Zusammenhang mit neu anzulegenden Wasserleitungen wurden südlich und westlich des Schlosses Rhäzüns mehrere Sondierschnitte angelegt. Neben mittelalterlichen und neuzeitlichen Funden und Befunden stiess man westlich des Schlosses unmittelbar über dem anstehenden Grund auf eine prähistorische Kulturschicht (ca. 5 m lang und 20–30 cm dick), die im abfallenden Hang als Abraumschicht zu bezeichnen ist. Auch in den oberen Schichthorizonten kamen vereinzelt prähistorische Funde zum Vorschein.

Insgesamt fanden sich in dieser Schicht weit über 100 Keramikfragmente, die z.T. in die Spätbronzezeit (UK-Profile), z.T. in die ältere Eisenzeit (Horizont Tamins)

datieren. Besondere Funde bilden ein rot bemaltes Keramikfragment, ein schmales, trapezförmiges Klapperblech aus Bronze (buckelverziert) sowie ein blaues Glasarmringfragment mit gekerbter Mittelrippe (Haevernich Typ 7b). – Bereits anlässlich der Sondierung 1983 konnte ein spätlatènezeitliches Keramikfragment geborgen werden. Auf der Felskuppe des Schlosses Rhäzüns muss sich eine urgeschichtliche Siedlung befunden haben.

Datierung: archäologisch.

AD GR, J. Rageth und G. Perissinotto.

Russikon ZH, Furtbüel
siehe AS 14, 1991, 4, 293

Sion VS, Sous-le-Scex, chantier est
voir Néolithique

Sion VS, Colline de Valère

CN 1306, env. 594 250/120 350. Altitude env. 580 m.

Date de l'intervention: octobre 1991.

Site nouveau.

Intervention de sauvetage (tranchée pour conduites d'eau).

Habitat?

Au début du mois d'octobre 1991, à l'extérieur de l'enceinte de l'église fortifiée de Valère, du côté nord, deux conduites d'eau furent remplacées et de nouvelles installées; leurs tranchées n'ont repris que partiellement le tracé des anciennes, de sorte que des niveaux archéologiques en place furent traversés, notamment sur un replat situé à la hauteur de la chapelle de Tous-les-Saints. Dans les profils des tranchées on a ainsi pu repérer au moins deux niveaux de l'Age du Bronze (le niveau inférieur comportait une aire de combustion) et plusieurs «fosses-silos» d'époque néolithique singulièrement pauvres en mobilier ou restes archéologiques.

L'étude du contexte des tranchées et du rare mobilier recueilli n'est pas encore achevée.

Mandataire: Bureau H.-J. Lehner, Sion.

O. Wagner, Sion.

Sursee LU, Landzunge Zellmoos

LK 1130, 652 000/224 650. Höhe 505 m.

Datum der Grabung: Herbst 1991.

Bibliographie zur Fundstelle: JbSGU 32, 1940/41, 43; US 5, 1941, 2, 22–31, bes. 27–29.

Geplante Sondierung (Abwasserleitung). Länge des Schnittes 100 m.

Siedlung.

Die spätbronzezeitliche Besiedlung ist vierphasig, Kontinuität während des ganzen Abschnittes, von ca. 1200 bis ca. 850 v. Chr. ist wahrscheinlich. Die organischen Reste der oberen drei Phasen sind durch Austrocknung weitgehend zerstört; die früheste Schicht lieferte dagegen in einem der vier erfassten Hüttengrundrisse einen interessanten bautechnischen Befund: ein Hüttenboden bestand aus im Abstand von 1 m gelegten Holzunterzügen, dazwischen eingefüllten Flusskieseln und darauf aufgebrachtem Lehmestrich. Eine verziegelte Partie ist wohl als Feuerstelle zu deuten.

Archäologische Kleinfunde: feinkeramische Schüsseln und Schalen mit pastengefüllter Ritzverzierung, Koch- und Vorratsgefäße mit Leisten- und Einstichverzierung, bronzene Gewandnadeln und Schmuckanhänger.

Faunistisches Material: zahlreich (in Bearbeitung).

Datierung: archäologisch.

Luzerner Zeitung 14.12.1991 (J. Bühlmann) und Auskünfte Kantonsarchäologie LU.

Wartau SG, Ochsenberg
siehe Jüngere Eisenzeit

Wisn SO, Moosfeld

LK 1088, 633 360/249 140. Höhe 700 m.

Datum der Grabung: März 1991.

Bibliographie zur Fundstelle: AS 4, 1981, 2, 48–51.

Ungeplante Notgrabung (Umbau des Schützenhauses). Grösse der Grabung ca. 2 m².

Siedlung.

Es wurde eine kleine Sondierung durchgeführt. Die Baustelle lag etwa 30 m südöstlich der bereits 1960/61 teilweise untersuchten bronzezeitlichen Siedlungsstelle. Eine eigentliche Kulturschicht konnte nicht festgestellt werden, lediglich ein organisches Lehmpaket, das neben Holzkohle auch etwas Keramik enthielt.

Datierung: archäologisch.

Kantonsarchäologie Solothurn.

Zizers GR, Oberau

LK 1176, 761 500–550/198 940–1990 000. Höhe 530–535 m.

Datum der Fundmeldung: Juli 1991.

Neue Fundstelle.

Zufallsfund ohne Ausgrabung.

Am 25.9.1991 übergab H. Galliard dem AD GR ein Bronzebeil (Abb. 6), das er einige Monate zuvor beim Entla-

den eines Lastwagens in kiesigem Material fand. Das Objekt stammt nachweislich von einer kleinen Kiesabbaustelle auf Gemeindegebiet von Zizers, ca. 150 m östlich des Rheinbettes. Da das Beil in kiesig-schotterigem Material lag, ist anzunehmen, dass es aus dem ursprünglichen, wohl breit fächernden Rheinlauf stammt.

Beim Fundobjekt selbst handelt es sich um ein Randleistenbeil, das typologisch nicht allzu einfach einzuordnen ist. Besondere Merkmale sind die ausgesprochen schmale Bahn, der runde Nackenausschnitt und das fast löffelartige Klingensblatt; darüber hinaus verjüngt sich die Bahn gegen ihre Mittelpartie hin. Diese Charakteristika erinnern an den Typus des Randleistenbeiles mit geknickter Bahn.

Datierung: typologisch ist das Beil von Zizers zwischen dem «Typ Buchau» (nach Abels, PBF IX, 4, [München 1972], 28) und dem «Typ Maegerkingen» (Abels a.a.O., 59ff.) einzuordnen und damit in die späte Frühbronzezeit (Stufe Langquaid-Renzenbühl) oder die frühe Mittelbronzezeit (Stufe Lochham-Habsheim) zu datieren.

AD GR, J. Rageth.



Abb. 6. Zizers GR, Oberau. Bronzebeilfund 1991. M 1:2.

Ältere Eisenzeit – Premier Age du Fer – Prima Età del Ferro

Aeugst ZH, Feller
siehe Bronzezeit

Baar ZG, Altersheim St. Martinspark
siehe Bronzezeit

Baar ZG, Kirchmattweg 6
siehe Bronzezeit

Estavayer-le-Lac FR, Motte-Châtel
voir Age du Bronze

Lausanne VD, La Cité – Place de la Cathédrale nord
voir Epoque Romaine

Brig-Glis VS, Gamsen, Waldmatte

CN 1289, env. 640 350/128 250. Altitude 660 m.

Date des fouilles: 1.7.–30.9.1991.

Références bibliographiques: ASSPA 74, 1991, 244; Vallesia 1991, 207–209; Ph. Curdy, M. Mottet et C. Nicoud, Brig-Glis/Waldmatte (Valais, Suisse), Un habitat du Premier âge du Fer en milieu alpin. Premier bilan archéologique. *Éléments de Protohistoire rhodanienne et alpine 2* (1991), 103–112.

Fouille de sauvetage programmée (construction de la RN 9). Surface de la fouille en 1991 env. 200 m².

Habitat. Tombes.

Une campagne de fouille d'étendue relativement restreinte entreprise à l'emplacement de l'habitat du Premier Age du Fer a permis de préciser le plan des agglomérations successives observées dès 1988, portant la surface analysée à près de 1600 m². Les plans des bâtiments dégagés partiellement dans ce secteur en 1988–1990 ont été complétés; on y relève en particulier la présence d'un

grenier surélevé entièrement détruit par un incendie, dans lequel de nombreuses graines carbonisées ont été prélevées.

Le mobilier céramique récolté à cette occasion permet de nuancer les interprétations précédemment établies: la présence d'éléments en provenance du sud des Alpes (gobelets carénés et globulaires de type Golasecca, etc.) est bien marquée dès les premières occupations. Les quelques éléments de parure métallique nouveaux – fibule à navicella et éléments de nécessaire de toilette en bronze – précisent la fondation de l'agglomération dans le courant du VII^e s. av. J.-C.

Voir aussi Second Age du Fer et Epoque Romaine.

Investigation et documentation, Ph. Curdy, Recherches archéologiques, Sion.

Matériel anthropologique: tombes de nouveaux-nés.

Faune: H. Sidi Maamar (Paris).

Géologie: B. Moulin (Ried-Brig).

Datation: archéologique. Ha C/D1-Ha D3; Tessin A ancien-Tessin C.

Ph. Curdy, M. Mottet et C. Nicoud, Sion.

Marin-Epagnier NE, Les Bourguignonnes

CN 1144/1145, 567 400–567 550/206 800–206 950. Altitude 455–456 m.

Date des fouilles: 1982–83 (terrassement industriel, de 11 300 m²), février 1989 (terrassement fin, de 3600 m²).

Références bibliographiques: Actes du colloque de l'Association française d'étude de l'âge du Fer, Pontarlier et Yverdon, 1991 (en préparation: avec plans, dessin du mobilier).

Fouille de sauvetage programmée (projet de construction).

Habitat.

Une centaine de fosses et de trous de poteaux ont pu être identifiés, généralement caractérisés par une coloration plus grise du sol et un sédiment plus argileux. Dans la moitié des cas, on observe des traces de charbons de bois et dans neuf d'entre eux, un peu de mobilier. Deux structures carrées couvrant environ 4 m², constituées chacune de deux rangées de trois trous de poteaux, délimitent la zone fouillée en 1989.

Datation: archéologique. Hallstatt C (éventuellement D1).

Musée cantonal d'archéologie NE, B. Arnold.

Matran FR, Perrues

CN 1205, 574 180/181 630. Altitude 597,40 m.

Date des fouilles: mars–octobre 1991.

Date de la découverte: 1984.

Références bibliographiques: ASSP 74, 1991, 247s.

Fouille de sauvetage (construction d'un complexe sportif). Surface de la fouille env. 1350 m².

Tumuli.

Trois tumuli situés dans une zone à bâtir firent l'objet de premiers travaux de sauvetage en 1990. Les recherches se sont poursuivies en 1991.

Tumulus 1: fouille intégrale d'un tertre de 27 m de diamètre, sans sépulture (tombe probablement détruite par les labours à une époque récente).

Tumulus 2: début de la fouille d'un tertre de 25 m de diamètre. Découverte d'une tombe féminine pillée où restaient uniquement une fusaiole en céramique et un couteau en fer.

Tumulus 3: fouille de la bordure N-E (secteur directement menacé) d'un tertre de plus de 30 m de diamètre, dont les 4/5 de la surface ne pourra être prospectée, car scellée par la route communale et une propriété privée.

Mobilier: tessons de céramique protohistorique.

Datation: archéologique. Ha C ou D.

SAFR, D. Ramseyer.

Möhlin AG, Brunngass 11

LK 1048, 630 680/267 580. Höhe 312 m.

Datum der Grabung: November 1991.

Neue Fundstelle.

Zufallsfund ohne Ausgrabung (Neubau).

Sonstiges.

Verschwemmte Kulturschicht beinhaltend wenig prähistorische Keramik Ha D?, zersprungene Quarzgerölle.

Datierung: archäologisch. Ha D.

Kantonsarchäologie AG.

Rhözüns GR, Schloss Rhözüns

siehe Bronzezeit

Zug ZG, Fischmarkt 3

LK 1131, 681 575/224 495. Höhe 417 m.

Datum der Grabung: April/Mai 1991.

Bibliographie zur Fundstelle: JbSGUF 74, 1991, 249.

Geplante Notgrabung (Um- und Neubau der Altstadtfliegenschaften). Grösse der Grabung ca. 55 m².

Siedlung(?).

Im Rahmen der bereits vor einiger Zeit begonnenen Bauanalyse mussten wir in den Monaten April und Mai innerhalb des Hauses Fischmarkt Nr. 3 eine archäologische Ausgrabung durchführen. Unterhalb des mittelalterlichen Bodenniveaus konnten aus verschwemmten Schichten Keramikscherben der Hallstattzeit geborgen werden. Zudem deuten zwei Pfeilspitzen aus Silex auf neolithische Menschen hin. Einige wenige Keramikscherben der römischen Epoche können ins 2. Jh. n. Chr. datiert werden. Als herausragendster Fund kann sicher

das Fragment einer bronzenen Fibel bezeichnet werden. Das ursprünglich wohl über 10 cm lange Stück datieren wird an den Beginn der Stufe Ha D1.

Probenentnahmen: C14, Schlacken.

Datierung: Jungsteinzeit, Hallstattzeit, römische Zeit.

Kantonsarchäologie Zug, S. Hochuli.

Zug ZG, Vorstadt
siehe Jungsteinzeit

Jüngere Eisenzeit – Second Age du Fer – Seconda Età del Ferro

Alle JU, Noir Bois

CN 1085, 575 540–576 100/251 990. Altitude 440 m.

Date des fouilles: dès mars 1991.

Site nouveau.

Fouille de sauvetage programmée (construction de la RN 16). Surface de la fouille env. 8000 m².

Habitat.

Des sondages effectués en automne 1990 avaient révélé la présence d'une couche archéologique sur une surface de 2 hectares environ. La fouille programmée pour 1991 prit rapidement une grande ampleur et se poursuivra en 1992. Dans la partie explorée à l'est du gisement, des fragments d'une fibule de type Marzabotto, ainsi que des perles en pâte de verre bleue, dont l'une est côtelée, les autres étant lisses, permettent de déceler là une phase La Tène ancienne.

A l'autre extrémité du site quelques objets pourraient être attribués à une phase La Tène finale, voire romaine précoce.

Les structures mises au jour consistent en fosses de dimensions très variables, trous de pieux, foyers, fours(?) et fossés. Plusieurs ensembles de 4 trous de pieux permettent de dessiner des «greniers» de plan carré, de 3–5 m de côté. D'autres alignements suggèrent des constructions plus importantes. Un ensemble intéressant de céramique non tournée a été mis au jour dans cette région.

voir aussi Paléolithique, Néolithique et Epoque Romaine.

Faune: rare.

Prélèvements: divers (palynologie, anthracologie, sédimentologie, paléologie).

Datation: archéologique.

OPH/SAR, F. Schifferdecker.

Baden AG, Kappelerhof

LK 1070, 664 050–664 200/259 500–259 550. Höhe 376 m.

Datum der Grabung: 25.3.–8.5.1991.

Bibliographie zur Fundstelle: AS 12, 1989, 2, 45–52.

Geplante Notgrabung (Neubau Schulhaus). Grösse der Grabung ca. 2400 m².

Siedlung, Grab.

– 1 neolithisches Hockergrab

– La Tène-Siedlungsstelle, Gehöft (vermutlich 3 Gebäude) und 3 Einzelgräber Strassengraben

– Röm. Strasse (Teilstück Vindonissa-Aquae Helveticae)

– insgesamt 22 frühmittelalterliche Gräber.

Anthropologisches Material: Skelette.

Datierung: archäologisch.

Kantonsarchäologie AG.

Basel BS, Rittergasse 4 (1991/19)

LK 1047, 611 580/267 200. Höhe 269 m.

Datum der Grabung: Juli–Dezember 1991.

Bibliographie zur Fundstelle: A. Furger-Gunti, JbSGUF 63, 1980, 131–184; JbSGUF 74, 1991, 249.

Forschungsgrabung, Gemeinschaftsprojekt des Seminars für Ur- und Frühgeschichte der Universität Basel und der Archäologischen Bodenforschung des Kantons Basel-Stadt, anlässlich der 700-Jahr-Feier der Eidgenossenschaft. Grösse der Grabung ca. 45 m².

Befestigung, Murus Gallicus.

Nach der Grabung 1990 im Wallinnern sind 1991 zwei Schnitte durch die Front gelegt worden. Im Ostschnitt besteht Front und Wallinneres eindeutig aus einer Phase, die Trockenmauer an der Front ist stark nach vorn gekippt (s. Abb. 7). Im Westschnitt 1991 ist die Frontmauer



Abb. 7. Basel BS, Rittergasse 4, Querschnitt durch den Murus Gallicus (Ostschnitt 1991). Links die nach vorn gekippte Trockenmauer der Front, dahinter im Wallinnern eine Packung aus Kalkbruchsteinen, vermutlich zur Drainage. Unmittelbar hinter den obersten Steinen der Front wurde ein mittelalterliches Grab eingetieft (das Becken noch *in situ*).

bis auf die unterste Lage abgetragen und anschliessend repariert worden. Die Reparatur erstreckt sich aber höchstens auf die vordersten zwei Meter des Walls, das Wallinnere ist nicht davon betroffen und besteht aus einer einzigen Phase, datierbar in die 2. Hälfte des 1. Jh. v. Chr.

Im Westschnitt wurde der römische Graben wieder angetroffen, der bereits 1979 angeschnitten und als frühromische Befestigung des Münsterhügels gedeutet worden war. Da er sich aber nicht bis zum Ostschnitt fortsetzt, und 1990 auch in westlicher Richtung keine Verlängerung festgestellt werden konnte, muss es sich um einen lokalen Eingriff handeln, der sich nicht sinnvoll als Befestigung erklären lässt. Der Graben stört eine keltische Bestattung im Murus Gallicus und durchschneidet auch römische Schichten über dem zerstörten Murus, kann daher nicht vom Anfang der römischen Okkupation herrühren.

Im Westschnitt kamen weitere 11 beigabenlose Gräber eines bereits bekannten mittelalterlichen Friedhofs zum Vorschein – darunter eine Doppelbestattung – die teilweise bis in römische Siedlungsschichten aus dem 1. Jh. n. Chr. resp. den Murus Gallicus hinabreichen. Die C14-Datierung (8./9. Jh. n. Chr.) zweier unmittelbar benachbarter Gräber von 1976 dürfte für das ganze Gräberfeld gelten.

Funde: Eisennägel von der Holzarmierung der Befestigung, auf der Berme vor dem Murus Gallicus ein keltischer Pferdegeschirr-Anhänger aus Bronze (Dreipass-Motiv in Durchbruchtechnik) und reichlich Keramik und Tierknochen aus der Benutzungszeit der keltischen Befestigung.

Probenentnahmen: Mollusken, botanische Makroreste und Pollen, sedimentologische Proben, Schlacken.

Datierung: archäologisch (Murus Gallicus), C14.

Seminar für Ur- und Frühgeschichte der Universität Basel, E. Deschler-Erb; ABBS, K. Richner.

Basel BS, Gasfabrik

LK 1047, 610 650/269 000. Höhe 255 m.

Datum der Grabung: Dezember 1990–Dezember 1991.

Bibliographie zur Fundstelle: JbSGUF 74, 1991, 249.

Geplante Notgrabung (Bauprojekte). Grösse der Grabung ca. 500 m².

Siedlung, Grab.

Neben einer Reihe kleinerer Grabungsprojekte (ABBS 1919/15; 1991/24; 1991/34; 1991/38; 1991/40) wurden im Rahmen der noch 1990 begonnenen Grabungen (ABBS 1990/32; 1990/37; 1990/42) grossflächige Untersuchungen durchgeführt. Dabei wurde im Randbereich des ehemaligen Gaskessels eine Zone mit noch intakter Siedlungsoberfläche in Form einer Steinpflasterung freigelegt, bei der es sich um den Randbereich einer Strasse handeln könnte (ABBS 1990/42).

Im Zentrum der Siedlung wurde eine Fläche mit vielen, dicht beieinanderliegenden Gruben angetroffen, die zu meist schon bei älteren Grabungen in der ersten Jahrhunderthälfte angeschnitten worden waren (ABBS 1990/32). Verschiedene Funde, darunter zahlreiche Fragmente von Gussformen aus Stein, belegen eine Werkstatt, in der Bronzeobjekte hergestellt wurden. Bei dieser Grabung konnte auch eine ausserordentlich grosse Zahl von Amphorenfragmenten geborgen werden.

Anthropologisches Material: in Bearbeitung.

Faunistisches Material: in Bearbeitung.

Probenentnahmen: botanische Makroreste, Erdproben.

Datierung: archäologisch. LT C und LT D.

ABBS, P. Jud/N. Spichtig.

Bubendorf BL, Bündtenstrasse
siehe Frühmittelalter

Brig-Glis VS, Gamsen, Waldmatte

CN 1289, env. 640 350/128 250. Altitude 660–680 m.

Date des fouilles: 1.6.–13.12.1991.

Références bibliographiques: ASSPA 74, 1991, 257; Vallesia 1990, 539–541; Vallesia 1991, 209–216.

Fouille de sauvetage programmée (construction de la RN 9). Extension du site env. 20000 m².

Habitat. Tombes.

A 100 m au sud-ouest des secteurs explorés par le bureau Recherches archéologiques Philippe Curdy (voir Premier Age du Fer), des sondages exploratoires dans la tranchée T 8 (voir Epoque Romaine) ont mis au jour des niveaux archéologiques datés de la Tène ancienne. Des foyers, des fosses, ainsi que des sols rubéfiés et des poutres carbonisées, souvent posées sur des dalles, permettent de préciser l'emplacement et l'extension de l'agglomération

du début du Second âge du Fer. Elle est globalement située en amont des sites hallstattien et romain. Sur un espace restreint, 4 tombes de nouveaux-nés et une sépulture d'enfant en bas âge avec mobilier (bracelet en bronze, fibule en fer de type Marzabotto, déterminée par Ph. Curdy) y ont été dégagées. Elles confirment la pérennité de l'ensevelissement de petits enfants à l'intérieur des agglomérations protohistoriques.

La fouille de ces horizons se poursuivra en 1992.

Les sondages de 1991 ont de plus montré la présence de terrasses datables de la Tène finale, souvent associées à des éléments romains. Dans la partie inférieure du site (T 8), le Second âge du Fer est représenté par trois phases au moins auxquelles appartiennent des terrasses, des sols et une tombe.

Voir aussi Premier Age du Fer et Epoque Romaine.

Investigations et documentation: ORA VS/Gamsen, B. Dubuis, A. Scheer, P. Walter.

Datation: archéologique. Mobilier La Tène A/B.
ORA VS/Gamsen et Ph. Curdy, *Sion*.

Courgevaux FR, Le Marais 1

CN 1165, 573 650/194 900. Altitude 458 m.

Date des fouilles: dès le 28 juin 199 (suite en 1992).

Références bibliographiques: ASSPA, 72, 1989, 350; Archéologie fribourgeoise, Chronique archéologique 1987/1988 (1990), 27.

Fouille de sauvetage programmée (construction de la RN 1). Surface de la fouille env. 1400 m².

Habitat. Tombe.

Durant l'hiver 1987/1988, nous avons découvert au lieu-dit le Marais, sur la partie orientale d'une vaste terrasse qui domine la vallée du Riau du Dy, un site de l'âge du Fer qui, d'après les observations faites lors des sondages mécaniques, couvre une superficie de près de 20000 m².

La campagne de l'été et de l'automne a porté sur la partie centrale du site où les vestiges s'étaient avérés les plus denses pendant les sondages. Sur les 1000 m² déjà explorés finement et les 400 m² sondés en grande partie à la pelle mécanique, plus de 80 structures ont été recensées. Malgré une forte érosion de la partie ouest du site, elles ont pu être rattachées à 3 phases d'occupation:

– la phase ancienne est également un habitat de l'âge du Fer qui comporte deux structures de combustion, des fosses et des trous de poteau;

– la phase principale est un niveau d'habitat de la Tène Finale signalé par le fossé mentionné ci-dessus, 2 fossés NNE-SSW à profil en V rectilignes et parallèles, 1 foyer en cuvette (ou base de four?), 1 four culinaire et une série de fosses dont les plus petites sont interprétées comme des trous de poteau; à ces structures sont associés de la

céramique, du matériel lithique (1 polissoir, 1 percuteur, 3 fragments de meule tournante) et des scories de fer.

– la phase supérieure comprend 3 empièvements allongés, composés de galets en partie éclatés au feu associés à des fragments de tuiles romaines, établis sur un fossé plus ancien, comblé; à cette phase se rattache aussi sans doute une tombe à incinération en fosse sans mobilier;

La superficie fouillée est encore trop restreinte pour comprendre l'organisation spatiale des structures aux différentes phases d'occupation et le matériel est trop peu typique pour qu'une datation plus précise des niveaux soit proposée.

Matériel anthropologique: ossements humains brûlés.

Prélèvements: sédimentologie, pétrographie.

Datation: archéologique.

SAFR, T.J. Anderson et M. Bouyer.

Fribourg FR, Quartier de l'Auge/Place des Augustins
voir Haut Moyen-Age

Genève GE, Rues-Basses, 16, rue du Marché/
13, rue de la Rôtisserie
voir Epoque Romaine

Lopagno TI, Treggia

CN 1333, 103 850/719 950. Livello s.m. ca. 730 m.

Tempi di ricerca: 1991.

Non noto.

Intervento di salvataggio imprevedibile. Ca. 10 m².

Insediamiento.

La prima analisi dei pochi materiali raccolti permettono di segnalare, salvo ogni approfondimento dello studio della ceramica, la presenza di resti di un insediamento dell'età del ferro, situabile nel 4 secolo a.C.

I fittili recuperati trovano riscontro nei materiali caratterizzanti la Comum Oppidum in questo periodo.

L'interesse del ritrovamento, oltre che nell'identificazione di un insediamento dell'età del ferro all'entrata della Valcolla, sta nell'acquisita dimostrazione che l'edificio tardo ottocentesco è costruito sopra i resti di una capanna del 4 secolo a.C., dimostrando così la persistenza dell'ubicazione del villaggio.

Questa nota informativa sarà ampliata non appena possibile.

Datazione: archeologica.

Ufficio cantonale dei Monumenti Storici, P.A. Donati.



Fig. 8. Marin-Epagnier NE. Les deux enceintes laténiennes de Marin-Epagnier (septembre 1991). A gauche, celle des Bourguignonnes avec la partie centrale de son fossé nord-ouest en cours de fouille; à droite, celle de Chevalereux, totalement dégagée. Sur ce dernier site, toutes les anomalies observées lors du terrassement (donc aussi le fossé), ont été recouvertes par un plastique noir, empêchant le sol de sécher et la végétation de pousser jusqu'à la mise en chantier des fouilles. Une fois les machines de chantier parties, ces anomalies ont pu être observées à loisir et la moitié d'entre elles se sont révélées être des formations naturelles.

Marin-Epagnier NE, Les Bourguignonnes

CN 144/1145, 567 500/206 780. Altitude 453–456 m.

Date des fouilles: 1981 (sondages), 1984 (fouille de l'angle sud), 1989 (fouille de l'angle nord), 1991 (fouille d'une partie du fossé nord-ouest), 1992 (fouille programmée de l'angle ouest, du fossé nord-ouest et sud-ouest, des deux tiers de la surface comprise dans l'enceinte).

Références bibliographiques: AS 5/2, 1982, 110–113; Les Celtes dans le Jura, 1991 (catalogue d'exposition), 114–116.

Fouille de sauvetage programmée (projet de construction).

Enceinte quadrangulaire (Viereckschanze).

Les premiers trous de poteaux sont apparus dans l'enceinte (fig. 8, à gauche), à la limite de la zone fouillée en 1989. Aucun élément décisif ne permet, pour l'instant, d'interpréter la fonction de cette structure. Le fossé nord-ouest se prolonge de quelques mètres au-delà de l'angle nord. Ce diverticule a été barré par deux blocs et son remplissage est totalement différent du reste du fossé. Néanmoins, le mobilier récolté dans ces deux types de remplissage ne se différencie pas chronotypologiquement. Il peut être attribué à La Tène D1.

Datation: archéologique.

Musée cantonal d'archéologie NE, B. Arnold.

Marin-Epagnier NE, Chevalereux

CN 1144/1145, 567 530/206 630. Altitude 449–451 m.

Date des fouilles: août–novembre 1991 (terrassement, fouille des fosses et trous de poteaux), mars–juin 1992 (fouille du fossé).

Site connu par prospection aérienne.

Fouille de sauvetage programmée (projet de construction). Surface de la fouille env. 8600 m².

Enceinte quadrangulaire (Viereckschanze).

A l'occasion de sondages réalisés en décembre 1990, des fosses et fossés ont été repérés sur un terrain industriel. Un décapage, couvrant 8600 m², a permis de dégager en août–septembre 1991 l'intégralité d'une seconde enceinte quadrangulaire laténiennne, environ 50 m au sud de celle des Bourguignonnes, de même qu'une vaste surface située au-delà de cette structure et contenant au moins trois constructions carrées (fig. 8, à droite). Une quatrième est présente dans l'enceinte qui forme un rectangle presque parfait (longueur des fossés: 71,5–46–69–47 m).

Datation: archéologique.

Musée cantonal d'archéologie NE, B. Arnold.

Morat FR, Combette
voir Epoque Romaine

Neftenbach ZH, Rieht

LK 1072, 694 300/264 625. Höhe ca. 425 m.

Datum der Grabung: Juli–November 1991.

Neue Fundstelle.

Sondierung (Autobahnbau).

Siedlung(?).

Auf dem Trasse der Nationalstrasse 4, Abschnitt Ohringen-Henggart wurden im Laufe des Sommers und Herbsts an drei Stellen Sondierungen durchgeführt. Es wurden 73 Sondierschnitte geöffnet und 1500 m Profile überprüft. Im oben zitierten Bereich kam unter einer Torfschicht eine Feuerstelle ohne Fundmaterial zum Vorschein. Das kalibrierte C14-Datum ergab 393–166 BC.

Bei LK 1072; 694 950/264 625 (Gebiet Stadt Winterthur) wurden 6 kleine, stark verrundete, nicht näher datierbare prähistorische Wandscherben gefunden. Auch an anderen Stellen waren die Sondierungen positiv: Bei LK 1052; 694 000/267 800 (Gemeinde Henggart) wurden wiederum einige nicht präziser zu datierende prähistorische Scherben und ein Silex gefunden.

Die Sondierungen auf dem Autobahntrasse werden 1992 fortgesetzt.

Probenentnahmen: Holzkohle (C14-Datierung).

Datierung: C14.

Kantonsarchäologie Zürich, M. Graf.

Pfyn TG, Städtli

LK 1032, 714 400/272 600. Höhe 410 m.

Datum der Grabung: Dezember 1990–November 1991.

Bibliographie zur Fundstelle: AS 6, 1983, 146–160; JbSGUF 72, 1989, 332.

Geplante Notgrabung (Neu- und Umbauten). Grösse der Grabung ca. 1200 m².

Siedlung.

Im Bereich des römischen Kastells konnten unter einer dicken Planie, die im Zusammenhang mit dem Bau des Kastells eingebracht worden sein muss, ein durch wenige Keramikfragmente sowie etwas Holzkohlereste in die spätere Eisenzeit(?) datierter Horizont beobachtet werden. Wahrscheinlich können den Fragmenten aus diesem Horizont auch spärliche Keramikfunde aus späteren Schichten zugeordnet werden.

Datierung: 400 v. Chr.–ca. 0?

Amt für Archäologie TG.

Rhäzüns GR, Schloss Rhäzüns
siehe Bronzezeit

Rheinau ZH, Franzosenacker

LK 1051, 687 770/277 920. Höhe 371,5 m.

Datum der Grabung: 16.9.–11.10.1991.

Neue Fundstelle.

Ungeplante Notgrabung (aufgedeckt durch Bodeneingriff für einen Versuch der ETHZ). Grösse der Grabung ca. 30 m².

Siedlung.

Im Mai 1991 hat die ETHZ beim Graben eines Schachts für einen bodenkundlichen Versuch eine latènezeitliche Grube angeschnitten. Eine Überprüfung von Luftaufnahmen des betreffenden Gebiets hat gezeigt, dass diese und vermutlich noch weitere Gruben auch auf den Fotos zu erkennen sind. Zur Sicherung und Abklärung des angeschnittenen Befunds wurde eine begrenzte Ausgrabung durchgeführt. Es wurde ein Komplex von zwei grösseren und zwei kleineren Gruben freigelegt, wobei nur zwei Strukturen von der Ausgrabung vollständig erfasst worden sind. Die tiefste Grube reicht bis 1,8 m unter die heutige Oberfläche, die Höhe der Oberkante konnte nicht festgelegt werden. Das Fundmaterial datiert in die Spätlatènezeit.

Archäologische Kleinfunde: Keramik, Eisen- und Bronzezeitfibel, Kleinfunde aus Bronze.

Datierung: archäologisch.

Kantonsarchäologie Zürich, M. Graf.

Wartau SG, Ochsenberg

LK 1135, 755 850/218 550. Höhe 661 m.

Datum der Grabung: Juli–August 1991.

Bibliographie zur Fundstelle: I. Grüniger, in: Veste Wartow (1982); M. Primas, in: Festschr. P. Iso Müller (1986), bes. 25–30; JbSGUF 69, 1986, 290.

Geplante Notgrabung (Erosions- und Beweidungsschäden). Grösse der Grabung ca. 70 m².

Siedlung.

Der Ochsen- oder St. Martinsberg ist ein glazial überprägtes Felsplateau, auf dessen Südspitze die mittelalterliche Burg errichtet wurde. Die angrenzende Hochfläche weist frühmittelalterliche (8. Jh.), spätrömische (Münzserie 2. H. 4. Jh.), spät- und frühbronzezeitliche Anlagen sowie eine eisenzeitliche und eine neolithische Fundstreuung auf.

Gegenstand der Untersuchungskampagne von 1991 war die am stärksten gefährdete Zone, die dicht unter dem Humus frühgeschichtliche Baureste (Kulturschicht, Feuerstelle) und Kleinfunde (u.a. Metall und Lavez) geliefert hat. In tieferen Lagen liessen sich alle auf dem Ochsenberg bereits vertretenen Epochen in unterschiedlicher Dichte wiederum nachweisen: Neolithisch zu datieren sind Steinsägen, bronzezeitlich Gruben mit Keramik und

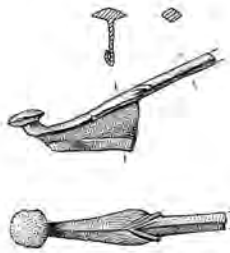


Abb. 9. Wärtau SG, Ochsenberg. Fragment einer Certosafibel des Tessiner Typs. M 1:2.

anderem mehr; darüber folgt eine Bronzen und Keramik enthaltende Fundschicht der Latènezeit. Der eisenzeitliche Fundbestand ergab überdies Fragmente mehrerer Negauer Helme und südalpiner Fibeln (z.B. Abb. 9). Die römische Zeit schliesslich ist u.a. durch Münzen (in Bearbeitung) vertreten. Die Funde und Befunde sind in Bearbeitung.

Faunistisches Material: Tierknochen in Bearbeitung (C. Olive).

Botanische Makroreste: in Bearbeitung (W. Schoch).

Probenentnahmen: C14 (in Bearbeitung).

Datierung: archäologisch.

Universität Zürich, M. Primas; Kantonsarchäologie SG, I. Grüniger.

Yverdon VD, Rue des Philosophes 13

CN 1203, 539 440/180 781. Altitude 434 m.

Date des fouilles: novembre 1990–mai 1991.

Références bibliographiques: AS 14, 1991, 4, 263–266.

Fouille de sauvetage programmée (construction d'un local). Surface de la fouille env. 600 m².

Rempart et fossés gaulois. Murs romains. Tombes du Haut Moyen-Age.

A la suite d'un projet de construction d'un local une campagne de fouille de sept mois a permis de démontrer, une fois de plus, la richesse du sous-sol yverdonnois.

La fouille réserva encore son lot de surprises avec la découverte d'un dispositif de fortification d'époque gauloise probablement comparable à celui mis à jour au

Mont Vully, près d'Avenches. Ce dispositif se présentait sous la forme d'un rempart dont seul le parement a été retrouvé en place, entrecoupé à intervalle régulier de gros poteaux verticaux. Au pied de ce mur s'étendait un fossé humide large de 10 m séparé d'un second fossé, plus étroit, par une palissade de bois. L'étude dendrochronologique des pieux n'a malheureusement pas livré de date, mais une analyse C14 nous fournit une bonne probabilité de datation durant La Tène moyenne.

Signalons aussi l'heureuse découverte, après la fouille, par le machiniste du chantier d'une statuette de bois retrouvée enfouie dans le remplissage du second fossé.

Plus tard, le site était occupé par un quartier du *vicus* gallo-romain d'*Eburodunum* dont quelques vestiges furent repérés. Il s'agit principalement d'une cave et d'un abondant matériel céramique allant de l'époque augustéenne au 3^e s.

Signalons, pour terminer, les 128 tombes du Haut Moyen-Age qui ont pu être intégralement fouillées. Cette nécropole, en relation avec le *castrum*, a en outre livré un important matériel et de nombreux recoupements entre les tombes ont été observés, laissant présager, après étude, une bonne compréhension chronologique de ce cimetière qui s'échelonne du 4^e–7^e s., probablement.

Matériel anthropologique: tombes du Haut Moyen-Age étudiées au Département d'Anthropologie de Genève.

Prélèvements: dendrochronologie et C14 (LRD, Moudon), sédimentologie.

Datation: archéologique, C14.

F. Rossi, Gollion.

Yverdon VD, Rue des Philosophes 21

CN 1203, 539 375/180 775. Altitude 434 m.

Date des sondages: août 1991.

Site nouveau.

Fouille de sondage programmée (construction d'un local). Longueur des sondages env. 80 m.

Fortification gauloise et habitat?

Les sondages ont montré que la fortification gauloise fouillée à la rue des Philosophes 13 (cf. *infra*) se poursuivait vers le sud. Une campagne de fouille est prévue pour 1992.

Datation: archéologique.

F. Rossi, Gollion.

Römische Zeit – Epoque Romaine – Età Romana

Alle JU, Noir Bois
voir AS 14, 1991, 4, 293s.

Arbon TG, Schloss, spätrömisches Kastell

LK 1075, 750 530/264 650. Höhe 407 m.

Datum der Grabung: Oktober 1991.

Bibliographie zur Fundstelle: E. Vonbank, Ur-Schweiz 28, 1964, 1–24.

Ungeplante Notgrabung (Umbauarbeiten). Grösse der Grabung ca. 25 m².

Siedlung.

Bei Aushubarbeiten im Bereich der NO-Ecke des Landenberg-Traktes wurde ein 1959 und 1961 von E. Vonbank archäologisch untersuchter Bereich mit Resten eines Turmes (Turm 4) neu aufgedeckt und anschliessend dokumentiert.

Archäologisches Material: wenig Gefässkeramik, Lavez.

Datierung: archäologisch. Spätes 3. oder 4. Jh. n. Chr.

Amt für Archäologie TG.

Arbon TG, Wiesentalstrasse 6/8

LK 1075, 749 760/263 840. Höhe 400 m.

Datum der Fundmeldung: 1969.

Einzelfund bei Gartenarbeiten.

Münze.

Valentinian I. oder Valens, Aes III, Arles, 367–375 n. Chr. 1,90 g; 360°; 18,4 mm RIC IX, 66 Nr. 17a oder 17b.

Verbleib: Finder.

Datierung: archäologisch.

Amt für Archäologie TG.

Arch BE, Römerstrasse West
siehe AS 14, 1991, 4, 294f.

Arconciel FR, Pré de l'Arche

CN 1205, 575 910/177 170. Altitude 726 m.

Date des fouilles: 10.6.–28.9.1991.

Site nouveau.

Fouille de sauvetage (construction d'un complexe communal). Surface de la fouille env. 1500 m².

Nécropole.

Découverte fortuite le 9 juin à l'emplacement d'un chantier de construction d'une importante nécropole installée



Fig. 10. Arconciel FR, Pré de l'Arche. Urne cinéraire en cours de dégagement.

à quelque 300 m à l'est d'un établissement romain repéré dernièrement. Située sur un terrain présentant une légère déclivité, l'aire funéraire avait été partiellement défoncée sur son flanc occidental par les machines de chantier et bon nombre de sépultures avaient ainsi été détruites.

La surface fouillée devait révéler d'importantes structures, à savoir un enclos quadrangulaire en pierres sèches (19 m × 10,60 m), un édifice rectangulaire maçonné (10,35 m × 7,85 m), des aménagements périphériques ainsi que 80 sépultures dont 72 incinérations (fig. 10) et 8 inhumations qui furent prélevées pour la plupart en bloc à cause du manque de temps disponible. Si la plus grande partie de la nécropole a été explorée, sa limite méridionale, non menacée par les travaux en cours, reste pour l'instant inconnue. La majorité des tombes se concentraient à la périphérie occidentale de l'enclos et de la construction funéraire dans la partie basse du site.

Les sépultures révèlent une grande diversité typologique correspondant parfois à des regroupements au sein de la nécropole. Certaines incinérations présentent des dimensions respectables puisque les plus grandes mesurent près de 3 m d'envergure. Les offrandes associées aux tombes sont parfois très abondantes et attestent une fréquentation du site du 1^{er} au 4^e s. ap.J.-C.

Matériel anthropologique: squelettes et os calcinés.

Faune: nombreux os calcinés.

Prélèvements: tombes (incinérations et inhumations), macro-restes, charbons, bois.

Datation: archéologique.

SAFR, P.-A. Vauthey.

Augst BL, Kastelen, Insulae 1 und 2 (1991.51)

LK 1068, 261 280/264 960. Höhe 294 m.

Datum der Grabung: 13.5.–20.12.1991. Wird 1992 fortgesetzt.

Bibliographie zur Fundstelle: R. Laur-Belart, Führer durch Augusta Raurica, 5. erw. Aufl. (bearb. L. Berger), Basel 1988, 43; P.-A. Schwarz (mit einem Beitrag von M. Schaub), Die spätrömische Befestigung auf Kastelen in Augst BL – Ein Vorbericht. JbAK 11, 1990, 25–51; P.-A. Schwarz, Neue Erkenntnisse zur spätrömischen Befestigung auf Kastelen – Die Ergebnisse der Grabung 1991.51. JbAK 13, 1992 (im Druck).

Geplante Notgrabung (Bau eines unterirdischen Auditoriums durch die Römerstiftung Dr. René Clavel). Grösse der Grabung ca. 700 m².

Siedlung. Befestigung.

Neben Überresten der älteren, mindestens zweiperiodigen, sehr reich ausgestatteten Überbauung konnten im Areal der Insulae 1 und 2 weitere Teile der aus Spolien bestehenden Fundamentstücker (Abb. 11) der frühestens im Jahre 270 n. Chr. errichteten und im 2. Drittel des 4. Jh. wieder geschleiften, spätrömischen Befestigungsmauer untersucht werden. Im Innern der Befestigung wurden zudem auch Überreste der weitgehend aus Pfostenbauten bestehenden Innenbebauung nachgewiesen. Die befestigungszeitlichen Kulturschichten lieferten ein äusserst vielseitiges Fundensemble aus dem späten 3. und dem beginnendem 4. Jh.

Funde: Keramik, Glas, Terrakotta, Wandmalereifragmente, Architekturelemente (u.a. Säulentrommeln, tuskische Kapitelle), Glasschmelztiegel, Beinschnitzereien, Kleinfunde aus Bronze (u.a. zahlreiche Fibeln) und Eisen (u.a. mehrere Teuchelringe). Wesentlich für die archäologisch-historische Interpretation sind die zahlreichen spätrömischen Militaria (Ausrüstungsbestandteile, Waffen) und die über 200 Münzfunde. Letztere setzen sich überwiegend aus Prägungen der Zeit zwischen 270 und 333 n. Chr. zusammen.



Abb. 11. Kastelen. Aufsicht auf die weitgehend aus Spolien bestehende Fundamentstücker der spätrömischen Befestigungsmauer. Photo: G. Sandoz.

Faunistisches Material: in Bearbeitung.

Probenentnahmen: archäobotanische Proben (in Bearbeitung), Erdproben, Mörtelproben (in Bearbeitung).

Datierung: archäologisch, numismatisch, historisch.

Ausgrabungen Augst, P.-A. Schwarz.

Augst BL, Insula 25 (1991.53)

LK 1068, 621 550/264 660. Höhe ca. 290 m.

Datum der Grabung: 22.11.–26.11.1991.

Bibliographie zur Fundstelle: R. Laur-Belart, Führer durch Augusta Raurica, 5. erw. Aufl. (bearb. L. Berger), Basel 1988, 35.128.137; P.-A. Schwarz, Kommentar zur Grabung 1991.53. In: A. R. Furger et al., Hauptabteilung Augusta Raurica. Jahresbericht 1991. JbAK 13, 1992 (im Druck).

Geplante Notgrabung (Garagen-Neubauten). Grösse der Grabung ca. 28 m².

Siedlung.

Beim Aushub der Streifenfundamente wurden verschiedene, bislang noch unbekannte Mauerzüge der Insula 25 angeschnitten. Ein bautechnisch interessanter Befund konnte an der Portikusmauer beobachtet werden, wo ein infolge Terrainsenkung leicht abgekipptes Säulenpostament mithilfe von 4 Eisenkeilen wieder ins Lot gebracht worden ist.

Funde: 4 Eisenkeile; diverse keramische Streufunde.

Datierung: archäologisch.

Ausgrabungen Augst, P.-A. Schwarz.



Abb. 12. Augst BL, Insula 53. Blick auf das in einer Grubenverfüllung entdeckte Hundeskelett. Photo U. Schild.



Abb. 13. Augst BL, Region 14,B. Aufsicht auf den vollständig freigelegten Rundbau des Grabmonumentes beim Osttor. Photo G. Sandoz.

Augst BL, Insulae 52 und 53 (1991.65)

LK 1068, 621 900/264 620. Höhe 295 m.

Datum der Grabung: 2.9.–19.12.1991.

Bibliographie zur Fundstelle: R. Laur-Belart, Führer durch Augusta Raurica, 5. erw. Aufl. (bearb. L. Berger), Basel 1988, 149.151; Th. Hufschmid und H. Sütterlin, Die Leitunggrabung 1991.65 im Areal der Insulae 52 und 53 in Augst/BL. JbAK 13, 1992 (im Druck).

Geplante Notgrabung (Projekt Notwasserleitung). Grösse der Grabung ca. 80 m².

Siedlung.

Im Verlauf der Grabung konnten u. a. die Überreste eines im späteren 1. Jh. abgebrannten Lehmfachwerkgebäudes und mehrere, teilweise mit Holz ausgekleidete Abfall- und Latrinengruben untersucht werden. In der Verfüllung der einen Grube konnte neben einigen, nahezu vollständig erhaltenen Gefässen auch ein komplettes Hundeskelett dokumentiert und geborgen werden (Abb. 12).

Funde: Keramik, Glas, Münzen, Kleinfunde aus Bronze (u. a. Fibeln) und Eisen, Schlacken.

Faunistisches Material: in Bearbeitung.

Probenentnahmen: archäobotanische Proben (in Bearbeitung), Erdproben (in Bearbeitung), Holzproben (in Bearbeitung).

Datierung: archäologisch, numismatisch.

Ausgrabungen Augst, P.-A. Schwarz.

Augst BL, Osttor, Region 14,B (1991.52)

LK 1068, 622 150/265 320. Höhe 294 m.

Datum der Grabung: 25.4.–16.9.1991.

Bibliographie zur Fundstelle: R. Laur-Belart, Führer durch Augusta Raurica, 5. erw. Aufl. (bearb. L. Berger), Basel 1988, 195–197; M. Schaub, Neue Erkenntnisse zur Umfassungsmauer des Grabmonumentes beim Augster Osttor. JbAK 12, 1991, 233–245; M. Schaub, Zur Baugeschichte des Grabmonumentes beim Augster Osttor. JbAK 13, 1992 (im Druck).

Geplante Notgrabung (Konservierung/Restaurierung). Grösse der Grabung ca. 60 m².

Grabmonument.

Im Zuge der Konservierungs- und Restaurierungsmassnahmen konnte das z. T. bereits 1966 untersuchte Mauerwerk des Grabmonumentes vollständig freigelegt und dokumentiert (Abb. 13) sowie die Brandplatte vollständig abgebaut werden. Dabei kamen auch mindestens 2 Pfostenlöcher zum Vorschein, in denen sehr wahrscheinlich die Stützpfosten des Scheiterhaufens verankert waren. Ein Sondierschnitt erlaubte zudem die Gewinnung von (bislang fehlenden) stratigraphischen Anschlüssen an den Rundbau. Bei der Untersuchung des Mauerwerks konnten auch noch weitere, präzise Hinweise zur Bautechnik und architektonischen Ausstattung des Grabmales gewonnen werden.

Funde: Keramik, Architekturelemente, Münzen.

Faunistisches Material: wenig.

Probenentnahmen: archäobotanische Proben (in Bearbeitung), Erdproben, Mörtelproben.

Datierung: archäologisch, numismatisch.

Ausgrabungen Augst, P.-A. Schwarz.

Augst BL, Theater (1991.55)

LK 1068, 621 320/264 800. Höhe 284 m.

Datum der Grabung: 14.1.–5.7.1991.

Bibliographie zur Fundstelle: R. Laur-Belart, Führer durch Augusta Raurica, 5. erw. Aufl. (bearb. L. Berger), Basel 1988, 56–75; P.-A. Schwarz (mit Fundkatalogbeiträgen von S. Fünfschilling und Fundmünzenbestimmungen von Markus Peter), Zur Chronologie und Typologie der drei Theaterbauten von Augusta Rauricorum. JbAK 12, 1991, 33–96; P.-A. Schwarz, Kommentar zur Grabung 1991.55. In: A. R. Furger, Hauptabteilung Augusta Raurica, Jahresbericht 1990. JbAK 12, 1991, 14f.; F. Hoek, Eine Portikus post Scaenam zum 3. Theater in Augusta Rauricorum?, Ergebnisse der Grabung 1991.55. JbAK 13, 1991, (im Druck); K. Kob, Eine Votivhand an Iuppiter Dolichenos. JbAK 13, 1991 (im Druck).

Geplante Notgrabung (Kioskbau und Anlage des archäologischen Parks). Grösse der Grabung ca. 50 m².

Siedlung.

Im Verlaufe der Arbeiten konnten verschiedene, mehrphasige Mauerzüge dokumentiert werden, die zu einem Annexbau des Bühnengebäudes des 3. (szenischen) Theaters gehörten. Lage und Verlauf dieser Mauerzüge lassen es wahrscheinlich scheinen, dass es sich dabei um eine Portikus *post scaenam* handelte.

Funde: Keramik, Münzen, Wandmalereifragmente, Votivhand aus Bronzer, Haarnadeln aus Bein und Bronze.

Faunistisches Material: sehr wenig.

Datierung: archäologisch, numismatisch.

Ausgrabungen Augst, P.-A. Schwarz.

Avenches VD, enceinte romaine (fossé) – porte de l'Est

CN 1185, 571 000/193 000. Altitude 440–515 m.

Date des fouilles: février–mars 1991.

Références bibliographiques: ASSPA 73, 1990, 204–205.

Fouille de sauvetage (pose de conduites électriques et téléphoniques). Surface de la fouille env. 100 m².

Fossé de l'enceinte et route romaine.

Les sondages ont permis de documenter sur plus d'un kilomètre le fossé défensif de l'enceinte romaine d'Avenches, de part et d'autre de la porte de l'Est. Cet aménagement n'était connu que par des croquis et des coupes idéalisées d'avant-guerre. Le fossé, dont l'axe se situe en moyenne à 3,00/3,20 m des fondations du rempart, présente un profil soit en V, soit à étroit fond plat. Sa profondeur est en général inférieure à 2 m.

La route romaine a également été recoupée à sa sortie de la porte de l'Est. Elle coiffe un niveau de débris de taille et de chaux, que l'on peut interpréter comme aire de chantier de l'enceinte: elle est donc clairement rattachée

au programme flavien d'urbanisme et de voirie. Constituée à l'origine d'une couche de galets large de 9,50 m et épaisse d'une trentaine de centimètres, la chaussée fut, à un époque indéterminée, élargie jusqu'aux passages piétonniers de la porte. La présence de fossés latéraux, attestés quelques mètres plus loin, n'a ici pu être mise en évidence.

Matériel archéologique: rare (céramique, fer, merlons en grès).

Datation: dendrochronologique (enceinte); archéologique (route). Vespasien.

J.-D. Demarez, Gollion.

Avenches VD, Rue Jomini, Amphithéâtre/
Porte de Morat

CN 1185, 569 780/192 250. Altitude 471 m.

Date des fouilles: décembre 1990.

Références bibliographiques: ASSPA 74, 1991, 253; GAS 19 (1989), 12–15.

Fouille de sauvetage (pose de nouvelles canalisations dans le cadre de la restauration et la mise en valeur de l'amphithéâtre). Surface de la fouille env. 250 m².

Amphithéâtre. Fortifications moyenâgeuses.

L'intervention a donné l'occasion de mettre partiellement en évidence l'articulation entre les vestiges romains et médiévaux sur le flanc nord-est de la colline d'Avenches.

Les structures romaines dégagées se rattachent exclusivement aux deux principaux états de l'amphithéâtre dont fait actuellement mention l'étude en cours (GAS 19, 1989, 12–15). Aucun vestige antérieur au monument n'a pu être décelé et les nombreux remaniements du sous-sol médiévaux et modernes ont effacé toute trace d'une éventuelle occupation romaine tardive dans ce secteur. Ne subsistaient que l'assise inférieure d'un segment de l'enceinte primitive sud de l'amphithéâtre (fig. 14,1) et une section des contreforts en hémicycle datant de sa réfection (fig. 14,2). Conservés sur une hauteur moyenne de 0,90 m de part et d'autre du vomitoire XII, ceux-ci intègrent dans leur maçonnerie une partie de la fermeture originale. Aucun indice chronologique n'est fourni pour ces contreforts; en revanche, ils portent la marque de leur réemploi dans le dispositif d'accès à la ville médiévale, puis comme soubassement du mur d'un étang aménagé à l'époque bernoise.

Les vestiges médiévaux appartiennent au système de défense de la Porte de Morat uniquement connue par l'iconographie ancienne (fig. 14,3). Intégrée aux fortifications orientales de la ville (fig. 14,4), cette tour-porte était doublée par une enceinte avancée incluant une première porte appelée «Fausse Porte» (fig. 14,5). La portion fouillée du fossé humide (fig. 14,6) délimité par le mur de front

de la tour-porte et les vestiges de l'amphithéâtre, réutilisés comme contrescarpe, ont permis de dégager les restes du pont de bois qui l'enjambait (fig. 14,7). La stratigraphie établie à l'intérieur du fossé a permis de discerner les principales phases de réfections apportées à la charpente du pont. Avec la date de 1312 obtenue pour les bois de la première passerelle, contemporaine de l'édification de la tour-porte, les résultats de l'analyse dendrochronologique et par radiocarbone fournissent les premiers jalons chronologiques fiables pour la création de l'enceinte de la ville. Ils permettent également de préciser les dates des réfections du pont, aux environs de 1392 pour la première observée et vers la moitié du 16^e s. pour la seconde. Ces travaux font partie d'importantes transformations liées à la création d'étangs contigus dont les murs de fermeture et le fond pavé ont pu être repérés (fig. 14,8). De tels aménagements traduisent la désaffectation partielle du fossé de la ville qui s'est amplifiée après la conquête bernoise. Les importants programmes éditaires des 18^e et 19^e siècles auxquels appartiennent les réseaux de canalisations mis au jour dans le comblement supérieur du fossé ont amené la suppression progressive du dispositif de défense de la ville, parachevée en 1825 avec la démolition de la Porte de Morat lors de l'abaissement de la rampe d'accès à la ville.

Mobilier archéologique: déposé au MRA.

Datation: archéologique, dendrochronologique, C14. 2^e s. ap.J.-C. et 14–16^e s.

Fondation Pro Aventico – MHA VD, J. Morel.

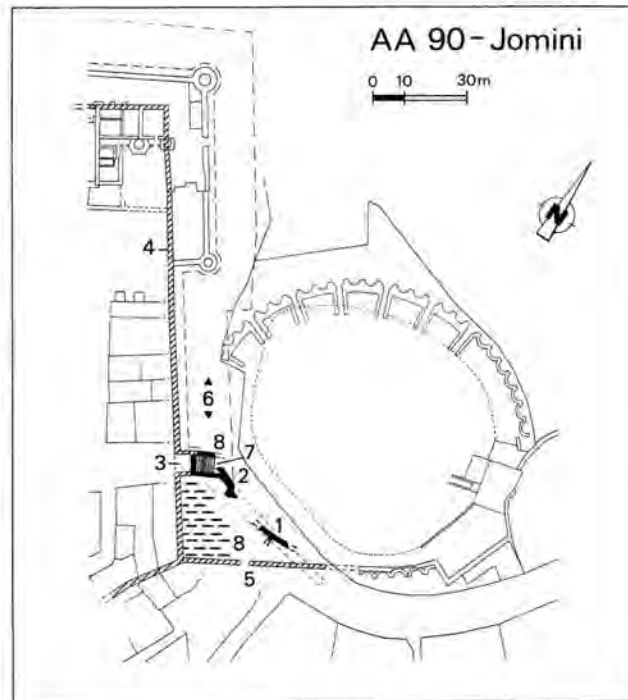


Fig. 14. Avenches VD, Amphithéâtre/Porte de Morat. Plan de situation des fouilles de 1990. Les chiffres renvoient au texte.

Avenches VD, Insula 7

CN 1185, 569 890/192 630. Altitude 443 m.

Date des fouilles: février–juillet 1991.

Références bibliographiques: ASSPA 74, 1991, 214–220

Fouille de sauvetage programmée (construction d'immeubles). Surface de la fouille env. 1500 m².

Habitat. Bâtiments commerciaux. Entrepôts?

Autres.

La troisième et dernière campagne de fouilles sur le site de Derrière la Tour s'est achevée par l'exploration de la moitié nord de l'insula 7 où ont été mis en évidence une partie des bains et pièces chauffées des demeures de la terrasse supérieure (fig. 15,1.2). La portion en contrebas est occupée par une série de bâtiments à fonction sans doute économique (fig. 15,3–5) qui bordent la rue au nord (cardo). Construits lors de l'important développement du quartier à l'époque sévérienne (ASSPA 74, 1991, 217 s.), ces bâtiments ont supplanté l'habitat éparés des deux siècles précédents.

L'avant-corps de la demeure occidentale (fig. 15,3), dont l'exiguïté des locaux évoque une destination utilitaire,

délimite une cour centrale (30 × 19 m) fermée au sud par le mur de soutènement de la terrasse supérieure (fig. 15,6). Bordée à l'est par un espace clos semi-couvert établi à l'angle de la rue (fig. 15,4; marché?), cette cour a reçu dans sa partie médiane un édifice quadrangulaire (10 × 8 m) parfaitement centré sur l'axe de symétrie transversal de l'insula (fig. 15,5).

Il se singularise également par sa division interne quadripartite composée d'une pièce principale (7,30 × 6 m) fermée au nord et flanquée au sud de trois petits locaux sensiblement tous de mêmes dimensions (2,50 × 2 m). La distribution se faisait par le local central au travers de portes à double battant s'ouvrant vers l'intérieur. Les seuils en grès coquillier dont était équipée chacune de ces portes (fig. 15,7) montrent les traces d'un système de fermeture renforcé au moyen de barres de fer. Les dimensions impressionnantes de ces seuils qui occupent presque toute la largeur du local contrastent avec l'étroitesse des lieux.

Si le sol des locaux annexes a été entièrement récupéré, la pièce principale a en revanche conservé les supports de son plancher constitués par quatre rangées régulières de

DLT 91- Insula 7

0 2 5 10m

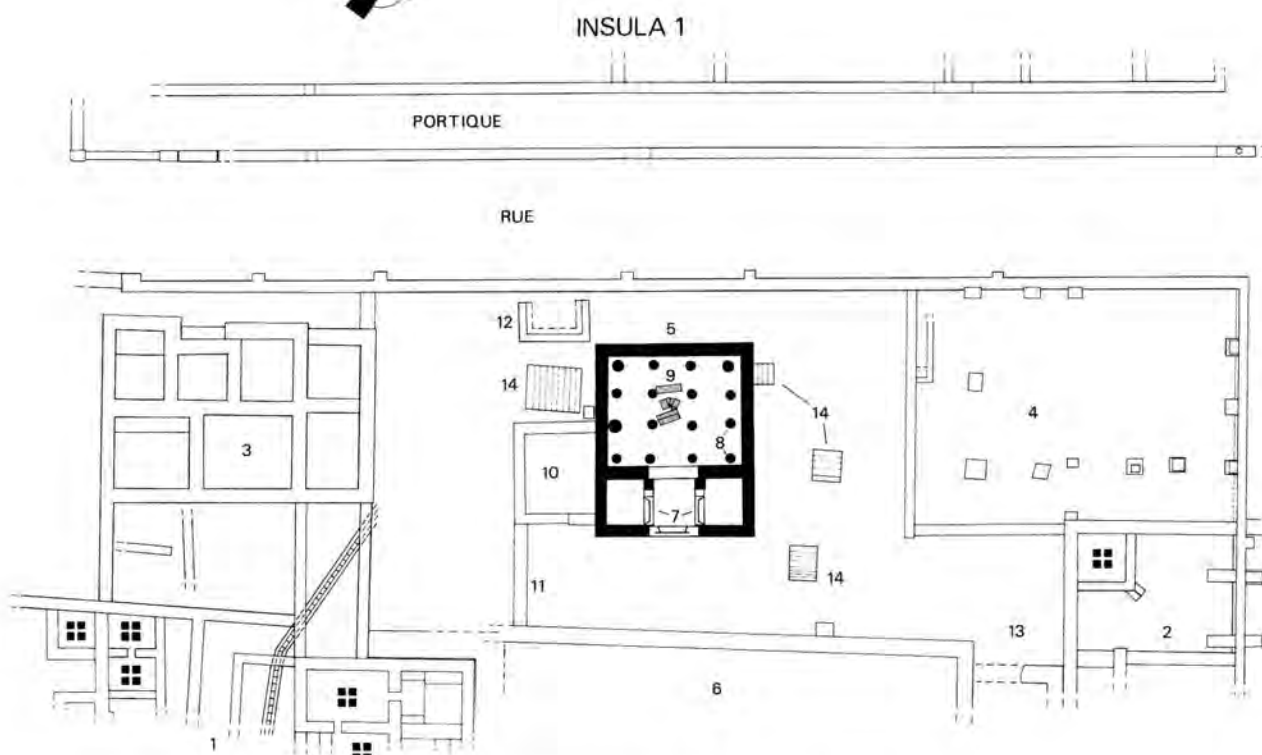


Fig. 15. Avenches VD, Insula 7. Extrait du plan général des fouilles de 1989–1991. Les chiffres renvoient au texte.



Fig. 16. Avenches VD, Insula 7. Les éléments en grès coquillier de la lucarne du bâtiment central remontés; dimensions de l'ouverture extérieure: 53 × 21 cm. 3^e s. ap. J.-C.

fûts de colonne de molasse réutilisés de la sorte pour la création d'un vide sanitaire (fig.15,8). Un des indices révélateurs du soin apporté à la finition de ce bâtiment est fourni par les montants d'une de ses lucarnes retrouvés effondrés en place au milieu de la pièce (fig.15,9). Cette étroite ouverture en abat-jour a gardé les trous de scellement pour une double rangée de barreaux et un vantail muni d'un verrou qui accentuent le caractère blindé de l'édifice (fig. 16). Son emplacement original, estimé à environ 4 m de hauteur sur la façade sud de la pièce principale, présume de l'existence d'un avant toit abritant les locaux méridionaux.

Durant son affectation, le bâtiment a été doté d'une annexe occidentale (fig. 15,10) en même temps que la cour a été subdivisée par un refend au mur de terrasse (fig. 15,11). Cette nouvelle délimitation est prolongée au nord par l'adjonction d'une petite exèdre ouverte côté rue (fig. 15,12). L'accès au bâtiment se faisait alors depuis le sud-est par le dispositif en chicane de la cour (fig. 15,13).

A l'exception des fosses à chaux avoisinantes dont la relation avec le bâtiment central ne peut toutefois être clairement établie (fig. 15,14), aucun indice concernant la

destination de celui-ci n'a pu être décelé. En outre, l'absence actuelle de parallèles convaincants ne permet pas d'aller au-delà de l'hypothèse d'un entrepôt pour le stockage de denrées périssables et surtout précieuses qu'inspire la nature des vestiges architecturaux dégagés. Cette interprétation est cependant loin d'être suffisante pour justifier l'importance accordée à ce bâtiment qui se lit au travers de ses finitions soignées et par la position centrale qu'il occupe au sein de l'organisation spatiale du quartier, à moins d'envisager une destination à caractère officiel. L'élargissement du cadre de recherche avec notamment l'intégration des données des fouilles de 1977 dans la moitié sud de l'insula 7 aux résultats des récentes investigations en cours d'élaboration amènera peut-être des éléments de réponse.

Mobilier archéologique: déposé au MRA.

Datation: archéologique. 1^{er}–3^e s. ap. J.-C.

Fondation Pro Aventico – MHAVD, J. Morel.

Avenches VD, Prochimie

CN 1185, 570 400/193 250. Altitude 437 m.

Date des fouilles: août–octobre 1991.

Site nouveau.

Références bibliographiques: US 27, 1963, 4, 60–62.

Fouille de sauvetage programmée (extension de la zone industrielle). Surface de la fouille env. 1000 m².

Habitat. Captages.

Le secteur fouillé se situe en marge du plan urbain orthogonal d'Aventicum, dans une zone comprise entre la voie franchissant l'enceinte au nord-est et celle menant au port de rive antique. Programmée en trois étapes (de l'été 1991 à l'automne 1992), l'intervention a notamment pour objectif de préciser l'importance et la nature de l'occupation romaine dans cette partie de la ville où des vestiges d'installations artisanales (fours de potiers et de tuiliers, non publiés) ont été découverts dans les années soixante. Il s'agit également d'obtenir des repères chronologiques précis qui font encore défaut pour suivre l'évolution de ces régions périphériques.

Les vestiges dégagés lors de la première étape de fouilles se situent à une cinquantaine de mètres au sud de l'enceinte dans une zone passablement marécageuse qui n'a été véritablement assainie qu'au début de notre siècle.

Les structures mises en évidence témoignent en effet d'une occupation disparate (due à la nature difficile du terrain) qui se caractérise notamment par la présence de plusieurs fosses et petits fossés rectilignes dont la fonction exacte reste indéterminée. Trois aménagements destinés à capter les infiltrations de la nappe phréatique, dont un tonneau remarquablement conservé, ont pu être observés. Construits dans un second temps, un bassin à fond en *opus spicatum* et sa canalisation de vidange ont égale-

ment été mis au jour. S'y rapportent quelques murs dont ne subsistait qu'une assise des fondations.

Le matériel archéologique recueilli n'a fourni aucun indice permettant de préciser la nature des activités menées dans ce secteur. L'eau qui était évacuée après emploi dans le chenal voisin semble pourtant y avoir joué un rôle non négligeable.

Mobilier archéologique: déposé au MRA.

Datation: archéologique. fin 1^{er}–2^e s. ap. J.-C.

Fondation Pro Aventico – MHAVD, P. Blanc et J. Morel.

Avenches VD, En Chaplix, moulin

CN 1185, 570 650/93 550. Altitude 435 m.

Date des fouilles: mars–septembre 1991.

Références bibliographiques: AS 14, 1991, 4, 295.

Fouille de sauvetage programmée (construction de la RN 1). Surface de la fouille env. 1200 m².

Moulin hydraulique.

Au nord-est de la colonie romaine, les fouilleurs ont achevé l'exploration d'une intéressante installation de meunerie hydraulique, datée du règne de l'empereur Néron, installée sur la berge d'un lit de rivière aujourd'hui asséché et comblé. L'infrastructure boisée de l'installation (pieux de chêne et planches de sapin) était remarquablement conservée; de nombreux fragments de meules coniques en lave basaltique ont été mis au jour dans les niveaux d'abandon de l'installation.

Prélèvements: bois (détermination d'essences, dendrochronologie); macrorestes.

Datation: dendrochronologique. Néron.

D. Castella, Gollion.

Avenches VD, En Chaplix, nécropole

CN 1185, 570 800/193 900. Altitude 435 m.

Date des fouilles: mars–septembre 1991.

Références bibliographiques: ASSPA 72, 1989, 272–280; 73, 1990, 204; AS 13, 1990, 1, 2–30; 14, 1991, 4, 295.

Fouille de sauvetage programmée (construction de la RN 1). Surface de la fouille env. 1200 m².

Nécropole.

La quatrième campagne de fouilles sur le site d'Avenches-En Chaplix a porté essentiellement sur la nécropole qui se développe au deuxième siècle de notre ère au nord des enclos des monuments funéraires julio-claudiens (début des travaux: fin 1987).

La fouille a permis de mettre en évidence les limites de cet important cimetière: la plupart des sépultures sont englobées dans un enclos délimité sur trois côtés par un fossé de plan trapézoïdal (env. 30 × 28 m.; surface interne: 756 m²), accolé à l'enclos du mausolée nord et à la



Fig. 17. Avenches VD, En Chaplix. Sépulture à inhumation d'adulte (2^e s.). Le défunt repose en position ventrale dans un cercueil de bois; il est accompagné de nombreuses offrandes (verre céramique, bronze).

route romaine. De nombreux ossements animaux et d'abondants tessons d'amphores vinaires et de cruches ont été découverts dans le comblement de ce fossé de limitation. Quelques groupes de tombes et sépultures isolées ont été installés à l'extérieur du fossé, plus au nord et ailleurs autour des enclos funéraires.

A ce jour, la nécropole compte près de 200 sépultures et une centaine de fosses (essentiellement destinées à des dépôts d'offrandes et de restes de crémation). Les sépultures à incinération sont nettement majoritaires (plus de 75%, dont 60% à urne); les inhumations d'adultes représentent env. 18% du total (une dizaine en position ventrale, p. ex. fig. 17), alors que les inhumations d'enfants sont assez rares (7%).

Matériel archéologique: très abondant (or, argent, bronze, monnaies, plomb, fer, céramique, verre, os travaillé, pierre, terre cuite, scories, etc. ...).

Matériel anthropologique: abondant (étude: M. Porro, Turin, et Ch. Simon, Genève).

Faune: abondante.

Prélèvements: bois (détermination d'essences); macro-restes.

Datation: archéologique. Fin 1^{er}–début 3^e s. ap. J.-C.

D. Castella, Gollion.

Avenches VD, RC 601 – carrefour du Paon

CN 1185, 569 300/191 880. Altitude 448 m.

Date des fouilles: septembre 1991.

Site nouveau.

Fouille de sauvetage (surveillance tranchée TT). Longueur de la tranchée 40 m.

Habitat. Route. Nécropole.

Situés sur le tracé hypothétique de la voie romaine Moudon-Avenches qui devait border la nécropole de la Porte de l'Ouest (BPA 31, 1989, 109–137), ces travaux ont permis d'observer une série de vestiges se situant à environ 1,80 m de profondeur sous les remblais du trottoir nord de la route cantonale 601.

Un pavement de boulets et pierres calcaires plates a été localisé à divers endroits sur l'ensemble de la largeur de la tranchée; il est interprété comme le sol aménagé de la voie d'accès à la ville médiévale et de la place avec fontaine qui figure sur le plan dressé par D. Fornerod en 1755, à proximité de l'ancien relais du Paon. Ce pavage est recouvert par une couche d'incendie renfermant les débris de toiture d'un couvert dont l'un des murs étroits recoupe le sol du carrefour élargi, à une dizaine de mètres du relais.

Au même endroit ont été dégagées les fondations de deux segments de murs perpendiculaires, scellées par le pavage. La facture de ces murs, analogue à celle des constructions romaines, ainsi que leur orientation pourraient les faire correspondre à l'angle nord-ouest de l'enclos de la nécropole de la Porte de l'Ouest. Suivant cette hypothèse, la voie antique se situerait alors en bordure sud du cimetière romain, sur le tracé du «vieux chemin de l'Estraz» (BPA 1989, 119, fig. 2). En raison de l'exiguïté du champ d'observation et l'absence des niveaux d'occupation contemporains de ces murs, on ne peut exclure leur appartenance à un bâtiment riverain faisant face à la nécropole. On notera toutefois l'absence de traces de la route romaine sur le tronçon fouillé.

Mobilier archéologique: déposé au MRA.

Datation: archéologique, documents d'archives. Epoque romaine et Moyen-Age–17^e/18^e s.

Fondation Pro Aventico – MHA VD, C. Chevalley et J. Morel.

Bardonnex GE, Tuileries, «En Combe»

CN 1300, 497 000/111 200–300. Altitude 465 m.

Date des fouilles: juillet 1991.

Site nouveau.

Références bibliographiques: C. Reymond, Le remplissage limoneux de la vallée de l'Arande à Bardonnex: Genèse et palynostratigraphie. Série guide géologique, n° 2, oct. 1981.

Fouille de sauvetage (extraction de l'argile pour les Tuileries). Surface de la fouille env. 17000 m².

Drainage.

En juin 1991, les ouvriers de la Tuilerie constatèrent une accumulation anormale de galets à une profondeur de 2,50 m dans les limons. Des sondages révélèrent la présence de drainages romains, dont un principal orienté nord-sud et visible sur 150 m. Trois autres étant placés à env. 45° et espacés de 20 m.

Les limons dans lesquels sont construits ces vestiges avaient été interprétés comme un sédiment alluvionnaire tardiglaciaire qui se serait déposé par étapes (paléosols) à partir de 14000 BC. D'après Maystre et Vergain, ces dépôts constitueraient les derniers sédiments périglacia-

ciaires du bassin genevois. Les drains se trouvent en moyenne à 1 m en dessus d'un paléosol daté à 9720±370 ans BP. Le sol contemporain de ces aménagements est situé 40 cm en dessus. Les tranchées, profondes de 40 cm et larges de 25 cm, sont remplies de moëllons et de nombreux fragments de *tegulae*.

Il reste donc une épaisseur d'1,80 m de limons qui s'est accumulée depuis l'époque romaine et cette découverte remet en question l'interprétation des sédiments, jusqu'à présent acceptés comme étant limités au Tardiglaciaire.

Prélèvements: C14 et sédimentologie (en cours).

Datation: archéologique.

Service cantonal d'archéologie GE, G. Zoller;

Institut Forel, Versoix, A. Hofmann.

Basel BS, Rittergasse 4 (1991/19)

siehe Jüngere Eisenzeit

Bellach SO, Mannwil

LK 1127, 603 000/229 000. Höhe 460 m.

Datum der Grabung: September–Oktober 1991.

Bibliographie zur Fundstelle: JbSGUF 13, 1921, 75; 34, 1943, 70; 24, 1932, 65; Jahrb. Solothurn. Gesch. 48, 1975, 217–229.

Geplante Notgrabung (Bau einer landwirtschaftlichen Siedlung). Grösse der Grabung ca. 100 m².

Siedlung.

Nebengebäude zu einem römischen Gutshof, wahrscheinlich quadratischer Grundriss von ca. 11 m Seitenlänge. Kleiner, in den Boden eingetiefter und mit Holz verschalter Anbau, wahrscheinlich Keller; nach Brand sekundär als Abfallgrube verwendet. In der Grubeneinfüllung sehr viel Keramik.

Faunistisches Material: wenig.

Probenentnahmen: verbranntes Holz.

Datierung: archäologisch. 2. Hälfte 1. Jh. n. Chr.

Kantonsarchäologie Solothurn.

Bern-Bümpliz BE, Kirche

LK 1166, 596 547/198 871. Höhe 559 m.

Datum der Grabung: April 1991.

Bibliographie zur Fundstelle: JberBHM 1898, 28ff.; JbBHM 41/42, 1961/62, 439f.; 43/44, 1963/64, 651f.

Ungeplante Notgrabung (Leitungsbau). Grösse der Grabung ca. 10 m².

Siedlung.

Die beim Aushub eines Leitungsgrabens aufgedeckten Strukturen (verschiedene Mauerzüge, Mörtelboden) weisen die gleiche Orientierung auf, wie die 1898 beim Bau der nördlichen Kirchhofmauer und 1962/63 anlässlich

der Kirchgrabung angeschnittenen Mauerzüge. Sie gehören zu einer ausgedehnten Gutshofanlage, deren Hauptgebäude im Bereich der Kirche und des Kirchhofes gelegen hat.

Datierung: archäologisch.

ADB, P.J. Suter.

Bösingen FR, Propriété De Bourgknecht

LK 584 010/193 630. Höhe 458 m.

Datum der Grabung: Mai–Juni 1991.

Bibliographie zur Fundstelle: Archéologie fribourgeoise, Chronique archéologique 1983 (1985), 34–52.

Geplante Notgrabung (Bau einer Jauchegrube). Grösse der Grabung ca. 150 m².

Siedlung.

Mörtelgebundene Mauern in einer mächtigen Abbruchschicht, die durch moderne Eingriffe stark gestört und teilweise entfernt worden ist. Eine nur schwach fundierte Mauer von 0,50 m Breite wurde über eine Länge von 10,30 m freigelegt. Nahe der östlichen Grabungsgrenze lässt ein quer zur langen Mauer angelegtes Fundament von 3,70 × 1,40 m einen Durchgang vermuten.

Datierung: 1.–3. Jh. n. Chr.

SAFR, P.-A. Vauthey.

Brig-Glis VS, Gamsen, Waldmatte

CN 1289, env. 640 350/128 250. Altitude entre 660 m et 680 m.

Date des fouilles: 1.6.–13.12.1991.

Références bibliographiques: ASSPA 74 1991, 257; Vallesia 1990, 539–541; Vallesia 1991, 209–216.

Fouille de sauvetage programmée (construction de la RN 9). Extension du site env. 20 000 m².

Habitat? Tombes.

La campagne de sondages mécaniques et manuels de 1990 a été poursuivie en 1991, à l'ouest des surfaces précédemment fouillées. Dans ce secteur, les travaux se sont concentrés sur une tranchée d'env. 85 m de longueur (T8) et sur une surface adjacente d'env. 60 m². Une autre surface de 20 m² env. a été fouillée 120 m plus à l'ouest de la T 8 (T 14). La troisième zone d'activité, de 90 m², est située à l'extrémité occidentale du site, à 180 m de la T 8 (T 15). Des sondages effectués à proximité de ce dernier emplacement ont principalement fourni des informations géologiques, qui concernent la dernière glaciation.

La campagne 1991 a permis de préciser l'extension de l'habitat pour les différentes phases repérées.

La tranchée T 8 a révélé à son extrémité amont (sud) surtout des niveaux archéologiques de l'époque de La Tène ancienne (voir Second Age du Fer).

Le matériel et les structures forment globalement trois ensembles chronologiquement distincts: La Tène finale/I^{er} s. ap.J.-C., puis II^e/III^e siècles et enfin Bas-Empire/Haut Moyen-Age. Dans les deux tiers inférieurs de la pente (T 8), plusieurs terrasses avec de la céramique La Tène finale, parfois accompagnée d'éléments romains précoces, ont été dégagées. Elles présentent en aval au moins trois phases qui comprennent des habitats et des tombes.

Les II^e/III^e s. ap.J.-C. ont livré plusieurs aménagements de terrasses et un petit bâtiment maçonné (4 × 5 m) déjà en partie fouillé en 1989. La troisième phase (Bas-Empire/Haut Moyen-Age) est représentée par des murs en pierres sèches (bâtiment avec réfections T 14) et par quelques objets découverts en 1990.

Les structures découvertes sur la petite éminence tout à l'ouest (deux tombes sans mobilier et un four à chaux) n'ont pas encore pu être datées avec précision.

Une modification de tracé de la RN 9 ayant entraîné une révision des priorités, la campagne 1992 sera surtout consacrée à la fouille d'une surface proche de cette éminence. Les campagnes ultérieures porteront davantage sur la zone centrale du site, qui, dans l'état actuel des connaissances, paraît être la plus riche et la plus complexe.

Voir aussi Premier et Second Age du Fer.

Investigations et documentation: ORA VS/Gamsen, B. Dubuis, A. Scheer, P. Walter.

Datation: archéologique.

ORA VS/Gamsen, B. Dubuis, A. Scheer, P. Walter.

Büren a.A. BE, Rütifeld

LK 1126, 597 940/222 480. Höhe 434 m.

Datum der Grabung: August 1991.

Neue Fundstelle.

Geplante Notgrabung (Neubau). Grösse der Grabung ca. 50 m².

Römische Strasse.

In Zusammenhang mit Neubauten in der östlichen Industriezone von Büren a.A. konnte die auf Luftbildern aus dem Jahre 1976 erkannte römische Strasse in einem Profilschnitt erfasst werden. Die beiden in einigem Abstand vom nurmehr rudimentär erhaltenen Strassenkörper gelegenen Strassengräben zeigen auf, dass es sich hierbei effektiv um Überreste der römischen Strasse und nicht etwa um solche eines neuzeitlichen Flurweges handelt.

Datierung: archäologisch.

ADB, P.J. Suter.

Bursins VD, Eglise

voir Haut Moyen-Age

Courgevax FR, Le Marais 1

voir Second Age du Fer

Dornach SO, Hauptstrasse/Josefengasse

siehe Frühmittelalter

Eschenz TG

siehe Frühmittelalter

Eschenz TG, Untereschenz, Nili, Parzelle 500

LK 1032, 707 420/278 940. Höhe 401 m.

Datum der Grabungen: ca. 1960–1980.

Alte Fundstelle.

Überführung von Fundmaterial aus Privatbesitz.

Der Eigentümer der Parzelle 500 überliess dem Amt für Archäologie des Kt. Thurgau zahlreiche auf seinem Grundstück zum Vorschein gekommene Funde sowie dazugehörige Dokumente.

Die Unterlagen belegen römische Holzbauten in diesem Teil des römischen Eschenz.

Das Fundmaterial, zumeist römische Keramik, ist zum grössten Teil von etwa 50–150 n. Chr. zu datieren.

Datierung: archäologisch.

Amt für Archäologie TG.

Eschenz TG, Untereschenz, Parzelle 1139

LK 1032, 707 400/278 880. Höhe 401 m.

Datum der Grabung: August 1991.

Alte Fundstelle.

Geplante Notgrabung (Anbauten an bestehendes Gebäude). Grösse der Grabung ca. 60 m².

Siedlung.

Die nach Vorsondierung und anschliessend maschinell abgetragen ergrabene Grundrissfläche lieferte neben einer grossen Menge von Keramik des 1. und 2. Jh. n. Chr. auch damit teilweise zu verbindende Holzkonstruktionen. Es handelte sich dabei um Kanäle und Becken, die als Teile eines Abwassersystems angesprochen und dendrochronologisch verschiedenen Zeithorizonten zugeordnet werden konnten. Neben den Resten eines Kanals der ersten Hälfte des 1. Jh. n. Chr. wurde eine aus einem Kanal und einer rechteckigen Kastenkonstruktion aus der zweiten Hälfte dieses Jahrhunderts bestehende Anlage aufgedeckt. Diese Konstruktion muss nach 150 n. Chr. stark erweitert worden sein. Auf der Grabung konnte aus dieser Zeit eine mächtige, 1,7 × 1,9 m messende Grube mit Holzauskleidung festgestellt werden (Abb. 18). Die Grube wies vier genutete Eckpfosten auf, in die starke Boh-

lenbretter eingelassen worden waren. Wie die vorangehende Kastenkonstruktion wies auch diese jüngste Anlage mit Kanälen verbundene Ein- und Auslässe auf, die auf ein Absetzbecken oder ähnliche Funktion hinweisen.

Archäologisches Material: Gefäßkeramik, 2 Münzen (Sesterz und As des Hadrian, 117–138 n. Chr.), Fibeln, Spielsteine.

Faunistisches Material: Tierknochen.

Probenentnahmen: Bauhölzer für Dendrochronologie und zur Konservierung, botanische Proben.

Datierung: archäologisch, dendrochronologisch. 1. Hälfte des 1. Jh. bis gegen Ende des 2. Jh.

Amt für Archäologie TG.



Abb. 18. Eschenz TG, Untereschenz, Parzelle 1139. Grube mit Holzkonstruktionen der 2. Hälfte des 2. Jh. n. Chr.

Estavayer-le-Lac FR, Motte-Châtel
voir Age du Bronze

Faug VD, route romaine de l'Est

CN 1165, 572 450/194 250. Altitude 454 m.

Date des fouilles: juin–juillet 1991.

Site déjà connu.

Fouille de sauvetage programmée (construction de la RN 1). Surface de la fouille env. 180 m².

Route romaine.

En 1986, les sondages préliminaires effectués sur le tracé de la route romaine quittant Avenches par la porte de l'Est avaient permis la mise au jour, entre les collines du Bois de Rosset et du Bois de Mottex, d'un tronçon de la chaussée romaine, constituée d'une mince couche de galets posés à même le sol vierge. Une accumulation de gros boulets au milieu de l'empierrement avait fait émettre l'hypothèse d'un épi médian. Les contrôles effectués en 1991 contredisent cette proposition: ils ont par contre révélé une chaussée de galets étonnamment large (14–15 m!) et très mince, dépourvue de fossés latéraux. Les observations faites à cette occasion incitent à penser que l'emplacement de la fouille correspond en réalité à un embranchement entre la route principale rectiligne et un chemin plus modeste, obliquant légèrement vers le nord. La présence d'un étroit muret de pierres sèches perpendiculaire à la route pourrait suggérer l'existence d'un établissement rural (romain?) à flanc de coteau du bois de Rosset, au-dessus de la route romaine.

Datation: archéologique. Vespasien.

J.-D. Demarez, Gollion.

Faug VD, Marais de Claveleyres

CN 1165, 573 300/194 700. Altitude 450 m.

Date des fouilles: mars 1991.

Références bibliographiques: ASSPA 73, 1990, 207–208; 74, 1991, 258.259, fig. 16; BPA 32, 1991 (à paraître).

Fouille de sauvetage programmée (construction de la RN 1). Surface de la fouille env. 875 m².

Nécropole.

Une ultime campagne sur le site de la nécropole gallo-romaine du Marais a permis de mettre au jour quatre nouvelles sépultures à incinération. Le total des tombes s'élève désormais à seize, dont quatre à urne et cinq ou six à concentration d'ossements. Les offrandes ont presque dans tous les cas été déposées sur le bûcher: il s'agit principalement de récipients en céramique et en verre, plus rarement d'objets de bronze. L'étude du matériel permet de situer la période d'utilisation de ce modeste cimetière entre l'époque flavienne et la fin du 2^e ou le début du 3^e s. L'établissement rural auquel se rattache la nécropole n'est pas localisé.

Matériel anthropologique: abondant (étude: M. Porro, Turin).

Faune: abondante (étude: Cl. Olive, Genève).

Datation: archéologique.

D. Castella, Gollion.

Frasses FR, Monbettan

CN 1184, 556 490/185 730. Altitude 472 m.

Date de la découverte: 11.11.1991.

Site nouveau.

Fouille de sauvetage (travaux d'adduction d'eau). Surface de la fouille env. 20 m².

Tombe.

Suite à la surveillance des travaux précités, découverte d'une sépulture à incinération en bordure d'une route («Vy de l'Etra») considérée comme romaine. Implantée à 30 cm de profondeur, la tombe renfermait de nombreux tessons de céramique et de verre ainsi que quelques clous. Présence de quelques os brûlés à la périphérie de la fosse appartenant peut-être à une seconde tombe.

Matériel anthropologique: os calcinés.

Prélèvements: incinération (fouille en laboratoire).

Datation: archéologique, 1^{er}-2^e s. ap.J.-C.

SAFR, P.-A. Vauthey.

Fribourg FR, Quartier de l'Auge/Place des Augustins voir Haut Moyen-Age

Gempen SO, Stierenlöchli 1

LK 1067, 616 100/258 025. Höhe 650 m.

Datum der Grabung: Juni 1991.

Neue Fundstelle.

Zufallsfund ohne Ausgrabung.

Durch Mitglieder einer Höhlenforschergruppe (AGS Liestal) wurden in einer kleinen Höhle am östlichen Ende der Ingelsteinerfluh an der Oberfläche, ca. 5–6 m vom Höhleneingang entfernt zwei zusammenpassende Randscherben einer Schüssel mit horizontalem Rand aus rotbraunem, glimmerhaltigem Ton gefunden.

Datierung: archäologisch.

Kantonsarchäologie Solothurn.

Genève GE, Cathédrale St-Pierre/Cour St-Pierre

CN 1301, 500 2380/117 480/500 410/117 430. Altitude 400 m.

Date des fouilles: 1991.

Références bibliographiques: Ch. Bonnet, Genava, n.s. 28, 1990, 5–21; Ch. Bonnet, Les salles de réception du groupe épiscopal de Genève. *Rivista di Archeologia Cristiana*, N. 1–2, 1989, 71–86; Ch. Bonnet, Le groupe épiscopal de Genève. *AS* 14, 1991, 2, 221–228.

Fouille programmée (aménagement de la 2^e étape du site archéologique). Surface de la fouille env. 400 m².

Habitat. Lieu de culte.

Sous la cathédrale nord du groupe épiscopal ont été fouillés plusieurs niveaux de comblement appartenant au 4^e s. De la même époque, est dégagé un grand foyer aménagé. De la fin du 3^e s. doit appartenir une série de locaux étroits servant de réserve alimentaire. Une grande quantité de grains de céréales ont été retrouvés.

Les vestiges de bâtiments du Bas-Empire, du 11^e et du 13^e s. ont également été fouillés.

Datation: archéologique.

Service cantonal d'archéologie GE, Ch. Bonnet.

Genève GE, Grand-Rue 26

CN 1301, 500 200/117 500. Altitude 398,5 m.

Date des fouilles: octobre 1990–novembre 1991.

Site nouveau.

Fouille de sauvetage programmée (restauration d'immeubles). Surface de la fouille env. 600 m².

Habitat.

Le site est occupé dès les années 80–40 av.J.-C. par des fosse-silos et des constructions de bois. Au nord de celles-ci, une voie de gravier tassée mène au port sur le Rhône. Dès le 4^e s. ap.J.-C., cette voie est bordée par des cours cloturées utilisées pour des activités artisanales (foyers, trous de piquets et fosse-silos).

Une maison-tour carrée en bois sur cave maçonnée est édifée à l'époque romane, avant le lotissement aux 13^e et 14^e s. du terrain. Des bâtiments contigus d'un étage sur rez-de-chaussée sont alors construits; l'analyse des élévations a permis de reconstituer leur évolution architecturale jusqu'à nos jours et de mettre en évidence les vestiges de plusieurs fours à pain.

Faune: en cours d'étude.

Datation: archéologique.

Service cantonal d'archéologie GE, J. Bujard.

Genève GE, Parc de La Grange

CN 1301, 501 700/118 100. Altitude 376 m.

Date des fouilles: fin août 1991.

Références bibliographiques: L. Blondel, *Jber. SSP*, 14, 1922, 56; D. Paunier, La céramique de Genève. *Mém. et doc. publ. par la Soc. d'Hist. et d'Archéologie de Genève IX* (1981) 135–137.

Fouille de sauvetage programmée (pose d'encrages pour une tente). Surface de la fouille env. 5000 m².

Habitat.

Mise au jour fortuite lors de l'installation de la tente Botta (700^e) d'un corps de bâtiment inconnu de la villa romaine du Parc de La Grange. Cet habitat, situé à 400 m en contrebas de la partie déjà explorée au début du siècle,

est proche du rivage antique du lac de Genève. Il comporte des murs maçonnés et des sols en terrazzo.

La fouille est programmée pour l'hiver 1991–1992.

Prélèvements: pieu en chêne (dendro, LRD), céramique, monnaie, enduits peints, mosaïque (tesselles).

Datation: dendrochronologique. Provisoire: vers 100 ap.J.-C.

Service cantonal d'archéologie GE, G. Deuber, M.-A. Haldimann et G. Zoller.

Genève GE, Rues-Basses, 16, rue du Marché/
13, rue de la Rôtisserie

CN 1301, 500 250/117 675. Altitude 372–395 m.

Date des fouilles: janvier–novembre 1991.

Références bibliographiques: AS 12, 1989, 1, 2–24.

Fouille de sauvetage programmée (rénovation d'un immeuble du 18^e s. [5 étages]). Surface de la fouille env. 360 m².

Habitat.

Concernant l'étude des élévations dans les mitoyens, voir réf. bibliogr., durant l'année 1991, plusieurs sondages sont effectués dans les caves, en vue de la création d'un sous-sol.

Vers 50 av.J.-C., un chenal est creusé dans le lac et la grève perpendiculairement au rivage. Un petit pont l'enjambe; sa construction est faite à l'aide d'une quarantaine de pieux en chêne (15 cm diamètre).

Durant l'époque romaine, le chenal continue à être utilisé mais il s'ensable de plus en plus. Une dizaine de pieux marquent une nouvelle ligne de rivage vers 28–40 ap.J.-C.

Des restes de maçonneries sont prises dans les fondations du 13^e s. Avec les habitations de ce siècle, on construit une citerne carrée en molasse. Elle est détruite comme tout le reste au 15^e s. De cette époque datent les caves actuelles, un nouveau puits ainsi que quatre arcades en molasse au rez-de-chaussée du mitoyen ouest qui permettaient la communication entre les deux maisons. Au 18^e s., elles sont bouchées lors de la reconstruction des immeubles.

Prélèvements: pieux de chêne pour dendrochronologie (LRD 91/R 2908).

Datation: archéologique, dendrochronologique.

Service cantonal d'archéologie GE, G. Zoller.

Genève GE, Temple de Saint-Gervais

CN 1301, 499 850/118 040. Altitude 382 m.

Date des fouilles: 1991.

Références bibliographiques: Ch. Bonnet et B. Privati, Les origines de Saint-Gervais à Genève. Académie des Inscriptions et Belles-Lettres, juillet–octobre 1990, 1990,

747–764; Ch. Bonnet et B. Privati, Saint-Gervais à Genève: Les origines d'un lieu de culte. AS 14, 1991, 2, 205–211.

Fouille programmée (restauration du temple). Surface de la fouille env. 180 m².

Habitat. Tombes.

Habitat(?) romain. Annexe de l'église du 5^e s., façade de l'église du 13^e s. Tombes et portique des 6^e et 7^e s. Tombes médiévales.

Matériel anthropologique: 200 sépultures.

Faune: matériel dans niveaux romains.

Datation: archéologique.

Service cantonal d'archéologie GE, B. Privati.

Hausen AG, Heuweg und techn. Mehrzweckgebäude

LK 1070, 658 270/256 820–658 130/257 070, 658 160/257 300–658 160/257 450. Höhe zwischen 376,50 und 375,35 m.

Datum der Grabung: Oktober–Dezember 1991.

Bibliographie zur Fundstelle: Jber. GPV 1990, 47–52.

Forschungsgrabung (Sondierung/Lokalisierung der Wasserleitung zwecks geplanter Überbauung). Grösse der Grabung ca. wenige m².

Römische Wasserleitung (laufende).

Datierung: archäologisch.

Kantonsarchäologie AG.

Jona SG, Kempraten Parzelle 702

LK 1112, 704 640/232 620. Höhe 419 m.

Datum der Grabung: Sommer–Herbst 1991 (wird 1992 weitergeführt).

Bibliographie zur Fundstelle: 127. Neujahrsblatt Hist. Verein SG, 215–218; W. Drack und R. Fellmann, Die Römer in der Schweiz (1988), 473–475.

Geplante Notgrabung. Grösse der Grabung ca. 400 m². Siedlung. Gräber.

Nachdem im Dezember 1989 durch W. Neubauer, Wien, das ganze zu überbauende Areal durch eine Widerstandskartierung vermessen worden war, wurden im Südwesten die Fundamente eines Hauses von 7,6 × 9,80 m Aussenmass mit Zugang von Süden und einem später ummauerten Hof im Nordosten freigelegt. Das Haus war ursprünglich einräumig, später wurde es unterteilt. Im Hauptraum war eine Grube mit feinstem eingesumpftem Ton eingelassen. Im Norden dieser Anlage, am Hang gelegen, fand sich der Unterbau (unten Sandstein, oben Ziegelbruchstücke, darunter 1 Fragment der XI. Legion) eines kleinen Töpferofens. Möglicherweise wurden hier Pfeifentonfigürchen gebrannt, denn die diversen Fragmente dieser Statuetten fanden sich alle südwestlich des Ofens.

Im Haus selbst und auch im Hof fanden sich fast keine Kleinfunde. Zwei Bestattungen (vermutlich Frauen) lagen im Hauptraum und im Osten der Hofmauer.

Wichtigste Funde: 1 Fragment Leistenziegel XI. Legion; 1 TS-Fragment mit Graffito (Rest eines Namens); etwas TS südgallisch und mittelgallisch; sehr viele Reibschalenfragmente; mind. 4 Eisengriffel; 3 Schüsseln, 2 Fibeln, Pfeifentonfigürchen.

Archäologische Kleinfunde: sehr viel Gebrauchskeramik und Ziegelfragmente im Bereich des Töpferofens.

Anthropologisches Material: 2 Bestattungen (geostet) vermutlich alamannisch.

Faunistisches Material: viele Knochen vorwiegend Schwein, etwas Schaf/Ziege, Pferd, wenig Rind, Hase, Vögel.

Probenentnahmen: Holzkohle aus Ofen für C14-Datierung, Lehmprobe für Brennversuche.

Datierung: archäologisch. 1.–3. Jh.

Kantonsarchäologie SG, I, Grüniger.

Kaiseraugst AG, Im Sager (Roche Bau 232)

LK 1068, 622 520/265 120. Höhe 293 m.

Datum der Grabung: 8.4.–4.12.1991.

Bibliographie zur Fundstelle: AS 5, 1982, 2, 141–147.

Geplante Notgrabung (Bau eines Industriekomplexes). Grösse der Grabung ca. 4400 m², davon mindestens ein Viertel maschineller Kontrollabtrag.

Gräber.

Das bisher grösste Urnengräberfeld von Augusta Rauricorum liegt im Osten 600 m vor den Stadttoren, entlang der römischen Ausfall-Strasse Richtung Bözberg. Über 500 brandige Gruben – meist Urnenbestattungen –, 14 Busta (Rechteckgruben mit Leichenverbrennung an Ort) und 23 Körperbestattungen (zwei in Seitenlage und mehrere in Bauchlage) wurden erfasst. Anschliessend an die Strasse gibt es einen dunklen Streifen mit Abfällen(?) des Scheiterhaufens (Ustrina), darin eine Reihe von Busta. Zwischen dieser und jener am Nordrand befindet sich eine Abfolge von Grabbau-Fundamenten und ein dichter Teppich von Gruben mit Urnen. Vertreten sind die verschiedenen Urnengrubentypen von reinen Knochenhäufchen bis Gruben mit Vertiefung für das Urnengefäss und darüberliegend verschiedene Beigabe-Gefässe. Urnengefässe und deren Deckel in Keramik (Schultertöpfe, Kochtöpfe, zweihenklige Töpfe, Schüsseln und Krüge) und in Glas (Flaschen, bauchige Töpfe mit Vertikalrand); teils mit Beigaben Schmuck (Fibeln, Fingerringe, Melonenperlen, Glasperlen, Anhänger), Münzen, Glöckchen, Öllämpchen, Pfeifentonstatuetten (Paar, Sitzende, Venus, Hund, Vögel), Pfeifentonbalsamarien (Taube, Schwein, Hirschkuh, Steinbock).

Anthropologisches Material: Leichenbrand und Skelette in Bearbeitung (B. Kaufmann). Die Münzprägungen reichen vom frühen 1. Jh. bis in die 2. Hälfte des 2. Jh. (M. Peter).

Faunistisches Material: Knochen in Bearbeitung (B. Kaufmann).

Probenentnahmen: Holzartbestimmungen (W. Schoch).

Datierung: archäologisch.

Ausgrabungen Kaiseraugst, U. Müller.

Lausanne VD, La Cité – Place de la Cathédrale nord

CN 1243, 538 370/152 690. Altitude 525 m.

Date des fouilles: 1991.

Références bibliographiques: M. Egloff et K. Farjon, Aux origines de Lausanne. Les vestiges préhistoriques et gallo-romains de la Cité. CAR 26 (1983); M. Grandjean et W. Stöckli, Le cloître de la Cathédrale Notre-Dame de Lausanne. CAR 4 (1975).

Fouille de sauvetage programmée (excavation pour les quatre socles d'une grue. Surface de la fouille env. 14 m². Habitat. Tombes.

Des fouilles méthodiques sur de petites surfaces ont exploré à nouveau la séquence stratigraphique observée en 1971 dans le vallon fossile de la Cité. L'extension des niveaux néolithiques et de l'âge du Bronze final a été précisée, au voisinage des fouilles anciennes, complétant les plans de surfaces par diverses structures (foyers, trous de poteaux, alignements de galets) aménagées dans le versant oriental du vallon. La densité du matériel, essentiellement céramique, est très forte pour les niveaux Bronze final, alors que les éléments et structures néolithiques semblent confinés dans le fond de l'ancien vallon, plus à l'ouest dans le site.

Une petite fibule hallstattienne en bronze, à ressort en arbalète, à été trouvée, qui est le premier vestige de cette époque découvert à la Cité. Le résultat le plus remarquable concerne l'époque romaine tardive, avec la mise au jour de plusieurs trous de poteaux de grand diamètre, de fondations maçonnées et de fosses à remplissage charbonneux, structures associées à un niveau archéologique bien défini qui s'étend encore sur toute la surface de la place Nord de la cathédrale. Ces structures sont bien datées par de la céramique des 5^e et 6^e siècles avec des éléments paléochrétiens caractéristiques (sigillée africaine rouge, avec une estampille en forme de croix). Avec les éléments d'architecture contemporains relevés sous la cathédrale et plus au nord, sous la rue Vuillermet, l'importance du site pour la topographie chrétienne de Lausanne se confirme.

Plusieurs tombes dans l'aile occidentale de l'ancien cloître de la cathédrale (dès le 13^e s.) ont été fouillées.

Responsable des fouilles: Claus Wolf.

Matériel anthropologique: tombes médiévales (13^e s.).

Faune: Néolithique, Bronze final et Bas-Empire.

Prélèvements: charbons de bois, pour datation des niveaux néolithiques.

Datation: archéologique. Néolithique moyen; Bronze final; 5^e–6^e s. ap.J.-C.; 13^e s. ap.J.-C.

D. Weidmann et C. Wolf.

Lausanne VD, *Lousonna-Vidy*, Comité International Olympique

CN 1243, 535 440/152 220. Altitude 373–374 m.

Date des fouilles: novembre 1990.

Références bibliographiques: *Lousonna Iss.*, = CAR 18–20; 38; 40; 42.

Fouille de sauvetage programmée (construction d'un parking souterrain). Surface de la fouille env. 550 m².

Aménagements de la rive.

La fouille, située à 300 m à l'ouest du *forum* de *Lousonna*, a permis de dégager la berge romaine sur une vingtaine de mètres. Il s'agit d'un enrochement, fondé sur deux alignements de pieux de chêne (15–30 cm de diamètre). Ces pieux, implantés dans le limon argileux gris-bleu très compact qui est situé sous les sables et graviers lacustres, atteignent parfois plus de 2 m. Leur pointe est généralement grossièrement effilée. Des analyses effectuées par le Laboratoire Romand de Dendrochronologie situent l'abattage des arbres utilisés aux environs de 73 ap.J.-C.. L'aménagement de cette berge remonte donc au dernier quart de 1^{er} s. ap.J.-C., ce que paraît confirmer l'étude du matériel céramique.

Un second alignement de pieux, fortement perturbé par l'implantation de palplanches, s'avance sur 18 m dans le lac. Il atteste l'existence d'estacades ou de débarcadères, à mettre en relation avec le port du *forum* et les activités commerciales de *Lousonna*.

Ces différents éléments permettent en outre de restituer le niveau du lac à 374,5 m environ vers la fin du 1^{er} s. ap. J.-C., alors qu'il est attesté à 374,0 m entre la fin de la Tène et 28 ap. J.-C. dans les Rues Basses de Genève.

Prélèvements: bois pour datation dendrochronologique.

Datation: dendrochronologique (datation LRD 91 R 2816).

MHAVD, S. Berti et C. May Castella.

Lausanne VD, *Lousonna-Vidy*, Les Près-de-Vidy

CN 1243, 535 420/152 340. Altitude 378–381 m.

Date des fouilles: mars et juillet 1991.

Références bibliographiques: *Lousonna Iss.*, = CAR 18–20; 38; 40; 42.

Fouille de sauvetage programmée (fouille des franchées d'implantation des canalisations d'un vaste projet hôtelier construit sur un remblai). Surface de la fouille env. 210 m².

Habitat.

Le projet de construction menaçait les vestiges des quartiers occidentaux du *vicus* de *Lousonna* sur plus de 4000 m²: dans l'impossibilité de fouiller une telle surface, le service de l'archéologie cantonale a posé comme condition que la construction se fasse sur un remblai destiné à garder intacts les vestiges du sous-sol. Après des sondages préliminaires en mars 1991 qui ont confirmé le bon état de conservation des structures sur plus de la moitié de la surface, l'intervention archéologique s'est limitée aux tranchées des canalisations destinées à desservir le futur complexe. Effectuée en juillet, la fouille a permis de dégager plusieurs murs maçonnés s'intégrant dans d'étroites unités d'habitation situées en bordure nord du *decumanus*, ainsi que des couches d'occupation se rattachant aux premières phases d'occupation de la parcelle. Une ruelle nord-sud attestée dès l'origine apporte un élément de plus à notre connaissance de la voirie du *vicus*. Dans le quart nord de la zone fouillée, perturbé jusqu'aux sables et graviers naturels, plus aucun vestige n'était conservé. Au nord-est, l'existence d'une couche comprenant de très nombreux fragments de TSI associés à des supports de cuisson pourrait indiquer la présence d'un atelier de potiers dans le voisinage.

Après la pose des canalisations, un remblai épais de 60 cm a été aménagé sur l'ensemble du terrain d'origine, mettant hors d'atteinte de toute dégradation les vestiges dormant encore sous cette parcelle.

Prélèvements: sédiments pour pédologie.

Datation: archéologique. 1^{er}–3^e s.

MHAVD, C. May Castella.

Lausanne VD, *Lousonna-Vidy*, propriété Sagrave

CN 1243, 535 700/152 200. Altitude 380–383 m.

Date des fouilles: été 1991.

Références bibliographiques: *Lousonna Iss.*, = CAR 18–20; 38; 40; 42.

Fouille complémentaires (aménagements).

Habitat.

Après la très longue campagne de fouille menée de juin 1989 à août 1990 sur la parcelle de la Sagrave, à la route de Chavannes 9bis, a commencé l'élaboration des données.

A ce stade de l'étude, nous nous contenterons de dresser une liste succincte des principaux éléments connus à ce jour, réservant les explications détaillées à une présentation ultérieure.

Au total, les vestiges se regroupent en cinq périodes d'occupation distinctes allant de l'époque augustéenne au milieu du 3^e s., au sein desquelles ont lieu des modifications plus ponctuelles.

La première période, qui s'inscrit tout au début de l'époque augustéenne, constitue un horizon très spécifique dans la mesure où il est antérieur à l'établissement du *decumanus* et de la trame urbaine dont le découpage en parcelles se perpétuera ensuite jusqu'à l'abandon du *vicus*. Les vestiges mis au jour se présentent sous la forme de fosses de dimensions variables et des traces de poutres assimilables à des fonds de cabanes.

Les deux périodes suivantes sont également caractérisées par des constructions légères en terre et bois dont les parois étaient souvent établies sur des solins de pierres sèches.

C'est vers le milieu du 1^{er} s. ap. J.-C. que la construction en dur fait son apparition dans ce quartier proche du forum. Durant cette quatrième période, mixte, la maçonnerie est encore essentiellement réservée aux murs porteurs et aux limites de propriété.

Ce n'est qu'à la fin du premier siècle que les murs maçonnés tendent à se généraliser dans les maisons, sans que la construction légère disparaisse pour autant.

Parallèlement à l'étude des vestiges, le matériel archéologique clairement sérié stratigraphiquement est examiné de façon très détaillée afin d'exploiter au maximum ses ressources chrono-typologiques, qu'il s'agisse de céramique, de fibules, de monnaies ou de lampes à huile.

En décembre 1990, une fouille complémentaire a par ailleurs été rendue nécessaire par les travaux d'aménagement du parking et de la voie d'accès situés tout au sud de la parcelle, sur une surface de près de 200 m. A cette occasion ont été mises au jour les fondations de quelques murs maçonnés s'intégrant dans le prolongement des habitations dégagées au sud du *decumanus* traversant le quartier. A cet endroit, les couches archéologiques ont été presque intégralement détruites lors du terrassement général qui a précédé la construction du garage Berna, devenu Sagrave, en 1962.

Datation: archéologique.

MHAVD, C. May Castella et S. Bertì.

Lausen BL, Gartenweg
siehe Frühmittelalter

Le Landeron NE, Les Carougets

CN 1145, 571 500/212 065. Altitude 450 m.

Date des fouilles: juin–novembre 1991.

Références bibliographiques: ASSPA 74, 1991, 240–241.

Fouille de sauvetage programmée (construction de garages souterrains privés). Surface de la fouille env. 200 m².

Habitat.

La poursuite des fouilles entreprises en 1990 a confirmé la présence d'un établissement gallo-romain étendu. En effet, les structures découvertes l'été dernier présentent la même orientation que le bâtiment thermal excavé en 1958, quelque 50 m au nord.

Une première étape de construction en matériau périssable est attestée par quelques solins, certains ayant été récupérés dans les constructions ultérieures.

La principale construction romaine – maçonnerie – mise au jour consiste en une salle rectangulaire (de 4 sur au moins 10 m), munie de trois bases de piliers alignées sur son axe longitudinal. Cette salle est bordée à l'est d'un long couloir. Un foyer aménagé sur *tegulae* a également été découvert en limite de fouille, bordé sur son flanc ouest par six *imbrices* posés côte-à-côte (fig. 19).

La complexité du site réside essentiellement dans le fait que l'établissement gallo-romain a été abondamment perturbé par de nombreuses fosses et autres trous de poteaux postérieurs. On rappellera, en effet, que les travaux de 1990 avaient permis la découverte de fonds de cabanes du Haut Moyen-Age. En 1991, trois structures identiques ont été mises au jour, de même que cinq foyers de terre cuite, à peine plus récents que celles-ci.

Matériel anthropologique: 2 inhumations d'enfants.

Faune: ossements.

Prélèvements: charbons de bois, scories de fer, sédiments.

Autres: analyses archéomagnétiques.

Datation: archéologique.

Musée cantonal d'Archéologie Neuchâtel, P. Hofmann.

Martigny VS, Le Vivier, Amphithéâtre

CN 1325, env. 571 710/104 795. Altitude env. 477 m.

Date des fouilles: 18.3.–25.10.1991.

Références bibliographiques: ASSPA 74, 1991, 265; Vallesia 1990, 551s.; Vallesia 1991, 217–221. Pour une synthèse sur le monument jusqu'en 1990, voir: F. Wiblé, L'amphithéâtre romain de Martigny, Fondation Pro Octoduro 1991 (avec des contributions de A. Lugon et C. Olive).

Fouille programmée (aménagement des abords du monument antique). Surface de la fouille env. 150 m².

Tombes.

Le monument antique, restauré, mis en valeur et «réaménagé», a été inauguré en «grandes pompes» les 8 et 15 juin

1991. A son sud-ouest, nous avons continué la fouille de la nécropole antérieure à son érection. L'emplacement de l'extension de cette nécropole, au sud du monument, a en effet été réservé dans le cadre de l'aménagement global du site. Dans un premier temps, nous avons «libéré» l'accès à la rampe sud ouest, de sorte que le monument peut être utilisé complètement; par la suite, nous avons poursuivi nos recherches dans le secteur réservé; elles s'étendront sur plusieurs années encore, au gré de nos disponibilités.

Les sépultures à incinération mises au jour, fouillées très minutieusement, se sont révélées en général riches en mobilier funéraire; aucune nouvelle inhumation d'enfant en bas âge n'a été retrouvée. Ces sépultures peuvent être réparties en plusieurs groupes illustrant la diversité des rites funéraires pratiqués dans la seconde moitié du I^{er} siècle de notre ère.

- Urnes cinéraires remplies des restes de l'incinération (ossements calcinés, mobilier funéraire plus ou moins brûlé); petites fosses difficilement repérables (même remplissage que le substrat), d'un diamètre maximum de 50 cm env.
- Urne cinéraire déposée dans une fosse oblongue (env. 110 × 75 cm); les restes de l'incinération sont répartis aussi bien dans l'urne que dans la fosse.
- Fosses souvent oblongues, généralement d'assez grandes dimensions (plus grand diamètre de 40 à 130 cm) remplies des restes de l'incinération, sans urne, relativement peu profondes.
- Grandes fosses circulaires ou oblongues d'un diamètre maximum de 100–135 voire 170 cm, minimum de 75 × 105 cm, aux bords rubéfiés, au dessus desquelles le corps du défunt à été brûlé (incinération en place, *bustum?*); dans les fosses, des ossements plus ou moins brûlés sont souvent en connexion anatomique.
- Grande fosse oblongue, longue d'env. 240/270 cm pour une largeur d'env. 120/130 cm, contenant très peu d'ossements (de plusieurs individus?) et peu de mobilier funéraire. Emplacement d'un bûcher (*ustrinum?*) plusieurs fois employé?

Datation: archéologique.

ORA VS, F. Wiblé.

Martigny VS, La Délèze, rue des Alpes, au nord-ouest de l'*insula* 5

CN 1325, env. 571 865/105 465. Altitude env. 470 m.

Intervention: 26.2.–11.4.1991.

Références bibliographiques: ASSPA 74, 1991, 266; Vallesia 1991, 224.

Intervention de sauvetage (pose de nouvelles canalisations et conduites). Surface de la fouille env. 80 m².

Habitat.



Fig. 19. Le Landeron NE, Les Carougets. Foyer sur *tegulae*.

Quelques structures maçonnées et des niveaux archéologiques sont apparus à l'occasion de la surveillance du creusement de tranchées pour de nouvelles canalisations et conduites aux emplacements qui n'avaient pas été affectés par des travaux antérieurs de même nature. La rue des Alpes, plus ou moins perpendiculaire à la rue de la Délèze, qui avait fait l'objet d'une intervention archéologique pour les mêmes raisons en 1990, se situe grosso modo dans l'axe du prolongement de la rue romaine qui bordait au nord-est l'*insula* 5, mais cependant légèrement oblique. Malgré de grandes lacunes dues au recoupement des tranchées, on a pu constater, en de nombreux points, sur plus de 80 m, le corps de la rue constitué de couches de gravier et, de part et d'autre de cette dernière, des murs respectant l'orientation générale des quartiers romains et appartenant soit à des portiques, soit à des constructions apparemment privées.

Datation: archéologique.

ORA VS, F. Wiblé.

Martigny VS, église paroissiale voir Haut Moyen-Age

Martigny VS, Les Morasses, Promenade archéologique, Cave romaine de l'*insula* 2

CN 1325, env. 571 715/105 205. Altitude env. 473 m.

Date des fouilles: 25.6.–10.10.1991.

Références bibliographiques: F. Wiblé, AS 5, 1982, 12s.; id. Annales Valaisannes 1983, 154.

Intervention programmée (mise en valeur de la cave romaine dans le cadre de la Promenade archéologique). Surface de la fouille env. 135 m².

Habitat.

Dans le cadre de travaux de réaménagement de la Promenade archéologique de Martigny, nous avons décidé de rendre enfin accessible une cave romaine en très bon état de conservation, mise au jour en 1981 sous l'angle nord de la patinoire municipale. Pour ce faire, il a fallu d'abord prolonger la dalle du côté nord est, avec puits de lumière, pour protéger l'escalier antique desservant la cave et fouiller une bande de terrain pour faciliter, en limite de la Promenade, l'accès à cet espace.

A cette occasion, on a découvert une nouvelle cour à péristyle, du II^e siècle de notre ère, qui avait succédé à des constructions en maçonnerie légère de la seconde moitié du I^{er} siècle. La cave, construite vers le milieu du I^{er} siècle de notre ère, se situe à l'arrière de ce péristyle; son sol, qui n'avait pas encore été fouillé, n'a rien livré de particulier ni comme matériel ni comme aménagement. Ses deux soupiraux (prolongés à l'extérieur par de petits sauts-de-loup maçonnés) de même que son entrée avaient été bouchés et la cave complètement remblayée à l'époque flavienne.

Les bouchons ont été enlevés. Grâce aux empreintes conservées dans la maçonnerie nous avons pu restituer en bois (mélèze) les 9 poutres de 23 × 23 cm de section qui soutenaient le plafond, les montants, le seuil et le linteau de l'entrée et le cadre du trappon qui fermait l'escalier. Les planches du plafond de la cave de même que la porte du trappon ont été reconstituées bien que nous n'en connaissions pas les dimensions exactes.

Datation: archéologique.

ORA VS, F. Wiblé.

Martigny VS, Les Morasses, Thermes publics de la rue du Forum

CN 1325, 571 590/105 020. Altitude env. 477 m.

Date des fouilles: 17.10.–18.12.1991.

Références bibliographiques: F. Wiblé, Forum Claudii Vallensium (Martigny), Nouvelles recherches archéologiques (été–automne 1974–printemps 1975), Annales Valaisannes 1975, 132–147.

Sondages préliminaires. Surface examinée env. 250 m².

Thermes publics.

Un projet de construction affectant en sous-sol 6055 m² d'un terrain qui en compte 6631, le long de la rue du Forum, sous laquelle fut découverte et fouillée en 1974 une partie des thermes publics monumentaux en bon état de conservation, a nécessité une campagne de sondages et une petite fouille en extension pour déterminer d'une part l'ampleur de l'intervention archéologique à prévoir et d'autre part, l'extension du côté nord-ouest des thermes publics monumentaux. Ces sondages et cette intervention nous ont permis d'évaluer à 2000 m² environ

l'extension du monument public, dans cette parcelle, jusqu'à des murs apparemment de clôture qui, à l'ouest et au nord-ouest, marquent une limite au-delà de laquelle les sondages n'ont livré aucune structure maçonnée. Les nouveaux espaces découverts (salle chauffée par hypocauste, salle de chauffe, locaux de service, annexes) dont certains sont bordés par des murs larges de 1,04–1,30 m pour une hauteur conservée de plus de 3 m, sont en remarquable état de conservation. Il n'est donc pas envisageable de laisser construire un garage souterrain à cet emplacement.

A l'extérieur du périmètre du monument antique, les sondages n'ont livré que des éléments de démolition contenus dans la partie inférieure de très épaisses couches de limon (jusqu'à 2,50 m), parfois en association avec des niveaux très graveleux. Rien apparemment ne s'oppose à ce que l'on construise sur ce terrain, après inspection archéologique plus approfondie.

Matériel archéologique: peu abondant, d'époque romaine.

Datation: archéologique.

ORA VS, F. Wiblé.

Morat FR, Combette

CN 1165, 576 700–760/197 400–580. Altitude 500–510 m.

Date des fouilles: 1986 et depuis mai 1989.

Références bibliographiques: ASSPA 74, 1991, 268–270 (avec renvois).

Fouille de sauvetage programmée (construction de la RN 1). Surface de la fouille env. 500 et 700 m².

Habitat.

Les recherches, qui se sont poursuivies durant toute l'année 1991, ont permis de compléter le plan des parties sud, est et ouest de la villa et de dégager de nouvelles structures romaines recoupées par la Route Cantonale Morat-Fribourg.

Trois murs maçonnés d'un bâtiment postérieur à ceux que nous connaissons ont été relevés le long du chemin Fischergässlein. Ils marquent la limite ouest d'une construction romaine qui occupe le sommet du plateau de Burg et qui n'est pas directement menacée par les travaux autoroutiers. Des prospections, géo-électriques par exemple, suivies de sondages ponctuels seront effectuées dans le but de connaître le plan du bâtiment et d'étudier l'évolution des différentes constructions.

En octobre, la découverte de murs en pierres sèches et de matériel archéologique romain pendant les travaux d'aménagement d'une piste de chantier a confirmé l'extension du site en direction de Vorder-Prehl et révélé de nouvelles structures (murs en galets, empierrements, fosses), probablement romaines, à l'ouest des bâtiments connus.

Dans la partie sud du chantier enfin, la fouille de la couche archéologique particulièrement riche en céramique s'est poursuivie cet été et la datation des 2^e–3^e s. se confirme.

Matériel archéologique: céramique, fibules, épingles, monnaies, 1 lampe à huile en bronze.

Datation: archéologique.

SAFR, C. Agustoni, J.-L. Boisaubert et M. Moreno-Conde.

Niederbipp BE, Römergasse

LK 1107, 619 330/234 947. Höhe 461 m.

Datum der Grabung: August 1991.

Bibliographie zur Fundstelle: JbBHM 15, 1935, 53f.; 43/44, 1963/64, 655; JbSGUF 74, 1991, 271.

Geplante Rettungsgrabung (Neubau). Grösse der Grabung ca. 150 m².

Siedlung.

Die bereits im Vorjahr sondierten Gebäudereste wurden 1991 vollständig ausgegraben. Es handelte sich um die noch bis zu 50 cm hoch erhaltenen aufgehenden Mauerreste eines eingetieften, zweiräumigen Kellers (Aussenmasse ca. 10,8 × 11,4 m). Die Schwellen der beidseitigen Eingänge waren ausgerissen und das äussere Gehniveau ist heute nicht mehr erhalten. Das dokumentierte Gebäude gehört zu den weiträumigen römischen Siedlungsresten (Gutshof?) im Raume Kirche/Pfarrhaus von Niederbipp.

Datierung: archäologisch.

ADB, P.J. Suter.

Nyon VD, Rue du Vieux-Marché

CN 1261, 507 750/137 370. Altitude 403 m.

Date des fouilles: juin–octobre 1991.

Références bibliographiques: F. Rossi, ASSPA 74, 1991, 221–224.

Fouille de sauvetage programmée (remplacement de canalisations). Surface de la fouille env. 300 m².

Basilique.

Les fouilles (fig. 20) dans la rue avoisinante la basilique découverte en 1974 ont permis de reconnaître la façade occidentale du monument et de mieux comprendre le plan du premier état de la basilique dont les vestiges sont profondément enfouis sous les remblais de construction de la seconde.

Trois points sont à relever. Le premier porte sur la façade occidentale dont le tracé est parfaitement conforme aux restitutions proposées auparavant. Plusieurs empreintes



Fig. 20. Nyon VD, Rue du Vieux-Marché. Vue générale de la fouille.

de blocs de grand appareil, en molasse pour la plupart, ont été repérés sur l'arase du mur. Le raccord stratigraphique avec l'*area publica* du forum a également pu être obtenu avec l'observation de soubassements de molasse, vraisemblablement en relation avec l'accès à la basilique, et du radier du sol de l'*area publica* dont le niveau corrobore les observations faites à la rue Nicole en 1989 (ASSPA 73, 1990, 218). Le second point a trait à la découverte, sur le flanc nord du bâtiment, d'une salle annexe dont l'existence avait été supposée lors de l'établissement de la maquette du forum en 1989 et que l'on peut restituer, par symétrie, sur le côté sud. Le troisième point concerne le premier état de la basilique dont nous avons retrouvé les fondations de trois bases de colonne des portiques latéraux qui devaient encadrer la première *area publica*. Nous avons pu déduire de ces éléments que la longueur de cette basilique était au minimum 36 m contre env. 62,50 m pour la seconde. Le matériel archéologique retrouvé dans les couches immédiatement sous-jacentes au monument remonte aux quarante dernières années avant notre ère et permet de fixer l'époque augustéenne comme *terminus post quem* pour l'édification de la première basilique, la seconde remontant à l'époque flavienne d'après l'étude stylistique de son décor architectonique.

Ces nouvelles données modifient sensiblement nos connaissances du développement du forum de la *colonia Iulia Equestris*, notamment en ce qui concerne la relation architecturale entre la basilique du début de notre ère et l'*area sacra* qui lui fait face, dont nous pensons que la construction a débuté peu après.

Datation: archéologique.

F. Rossi, Gollion.

Nyon VD, En Mangette

CN 1261, 507 030/138 350. Altitude 413 m.

Date des fouilles: août 1991.

Références bibliographiques: ASSPA 62, 1979, 149; RHV 90, 1982, 173–200.

Fouille de sauvetage (remplacement de canalisations). Surface de la fouille env. 10 m².

Aqueduc romain.

Repérage d'un nouveau tronçon de l'aqueduc romain à une cinquantaine de mètres des précédentes découvertes et dans le même axe. Nous ne savons toujours pas à quel endroit le canal oblique vers le sud pour rejoindre la ville. Cet ouvrage alimentait Nyon en eau depuis la région de Divonne.

Datation: archéologique.

F. Rossi, Gollion.

Olten SO, Hauptgasse 12, Stadtbibliothek

LK 1088, 635 165/244 455. Höhe 400 m.

Datum der Grabung: Oktober/November 1991.

Neue Fundstelle.

Geplante Notgrabung (Umbau mit Neu-Unterkellerung). Grösse der Grabung ca. 50 m².

Sonstiges.

Teile eines durch spätere Werkleitungen stark gestörten römischen Keramikbrennofens.

Datierung: archäologisch.

Kantonsarchäologie Solothurn.

Orbe VD, Boscéaz

CN 1202, 531 090–531 180/177 400–177 570. Altitude 479–482 m.

Date des fouilles: juin/août–octobre 1991.

Références bibliographiques: RHV 5, 1897, 30; ASSPA 71, 1988, 271–273.

Fouille programmée (dans le cadre de la construction de la RN 9). Surface de la fouille env. 2500 m².

Habitat.

Mandaté par l'archéologue cantonal, D. Weidmann, l'IAHA de l'université de Lausanne a entrepris cet été, sous la responsabilité du Prof. D. Paunier, un nouveau programme de recherche sur le site de la *villa* gallo-romaine d'Orbe-Boscéaz, dans le cadre du réaménagement du site lié à la construction de l'autoroute N 9 Chavornay-Vallorbe.

Les recherches de cette année ont porté sur la partie occidentale de ce complexe résidentiel, connue uniquement et partiellement par la photographie aérienne.

Plusieurs pièces d'habitation ainsi que le mur arrière du bâtiment ont été mis en évidence (fig. 21). Les vestiges, fort bien conservés, ont permis de reconnaître, outre des pièces pourvues de *terrazzo* en parfait état de conservation, un espace réservé aux cuisines. De nombreux foyers domestiques (fig. 22), des zones de préparation des aliments, des ustensiles ainsi que de la vaisselle écroulée sur place à la suite de l'incendie des armoires ou des rayonnages où elle était rangée, ont ainsi pu être mis en évidence.

Au même endroit, des latrines avaient été installées (fig. 23), dont le contenu se déversait immédiatement dans un égout situé entre le bâtiment central (B4) et l'aile nord (B5), qui recueillait également les eaux de pluie provenant des toits et les eaux usées d'un petit complexe thermal situé plus au nord.

Dans la cour, un deuxième égout longeait le portique pour évacuer les eaux vers l'est et le sud de la maison.

Préservés sous les niveaux de circulation, les sols de travail en relation avec la construction du palais ont pu être dégagés.

Dans le portique, le bon état de conservation des murs a permis de retrouver des peintures murales polychromes en place.

Enfin, un aménagement de four et des trous de poteaux creusés dans les sols des pièces, associées à du mobilier des 4^e et 5^e s. ap. J.-C., attestent d'une occupation tardive du site, après l'abandon des lieux par les propriétaires.

Parmi le mobilier recueilli, mentionnons la présence d'un fragment de sculpture en marbre blanc de Carrare figurant une tête d'Eros (fig. 24).

Parallèlement aux fouilles, du 14–18 octobre, s'est déroulée une troisième campagne de prospection systématique autour de l'établissement romain. Le programme de prospection, qui s'échelonna sur plusieurs années, prévoit de couvrir une zone correspondant à un rayon de 4–5 km à partir de Boscéaz, superficie équivalente en théorie au territoire situé dans l'aire d'influence de la *villa*.

Le ramassage de surface a permis de mettre en évidence des concentrations de matériel (*tegulae* ou *imbrices*, céramique, maellons), dont la présence pourrait indiquer un habitat; des zones d'épandage, révélatrices peut-être de champs cultivés et fumés; des discontinuités linéaires (galets, différence de couleur des sols), le plus souvent interprétables comme vestiges de chemins aujourd'hui disparus; des zones sans matériel (de toutes époques), révélant sans doute un paysage non encore défriché et assaini.

Les données récoltées sur le terrain seront croisées avec les résultats issus d'autres méthodes mises en œuvre dans le cadre de l'étude menée sur le paysage et l'environne-

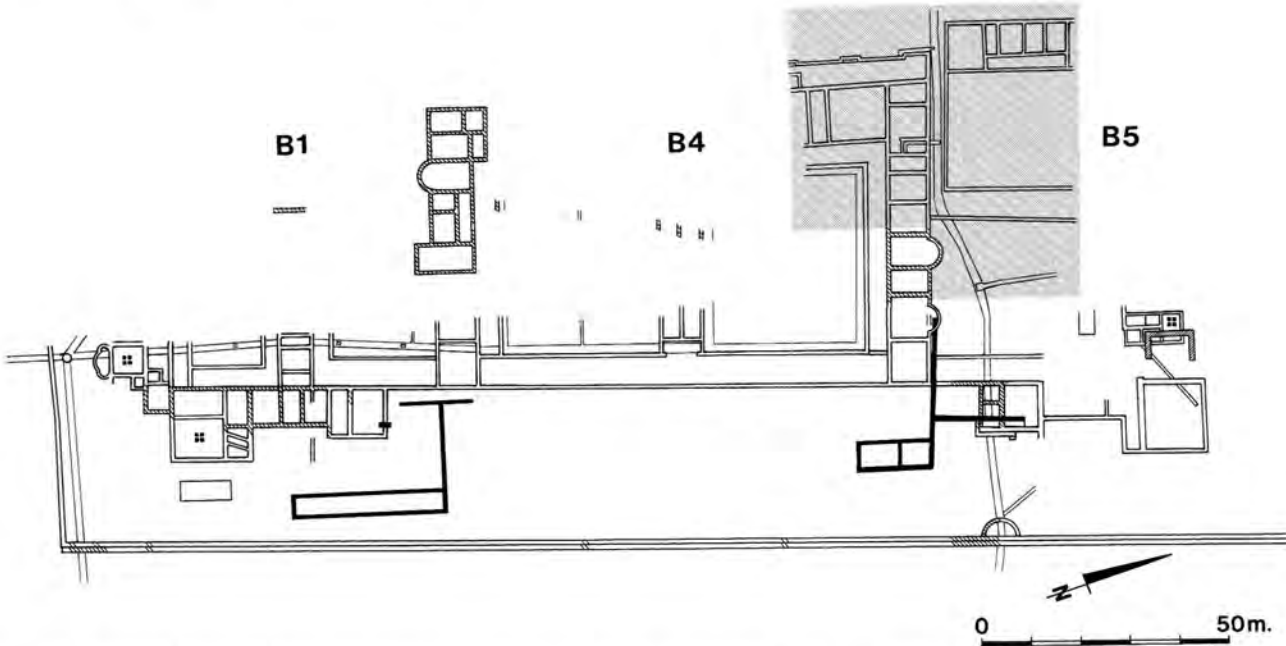


Fig. 21. Orbe VD, Boscéaz. Plan général de la pars urbana; en grisé, la surface fouillée en 1991; hachurés, les murs découverts lors des fouilles anciennes; en noir, les structures n'appartenant pas à la période du palais. (Dessin IAHA, J. Bernal).



Fig. 22. Orbe VD, Boscéaz. Foyer domestique. A gauche, présence d'une crapaudine servant à maintenir la potence du chaudron. (Cliché IAHA).



Fig. 23. Orbe VD, Boscéaz. Latrines en forme de L, se déversant directement dans l'égout. (Cliché IAHA).

ment de l'établissement romain (photo-interprétation, cartographie ancienne, toponymie etc.).

Mobilier archéologique: céramique, fragments d'enduits peints, fer, bronze, verre, tesselles, blocs d'architecture, sculpture.

Faune: ossements, coquilles d'huitres.

Prélèvements: mortiers, sédiments.

Datation: archéologique. 3^e quart du 2^e – début du 4^e s. ap. J.-C.

IAHA Lausanne, C.-A. Paratte, N. Pichard Sardet.



Fig. 24. Orbe VD, Boscéaz. Tête d'Eros en marbre blanc de Carrare. (Cliché IAHA).

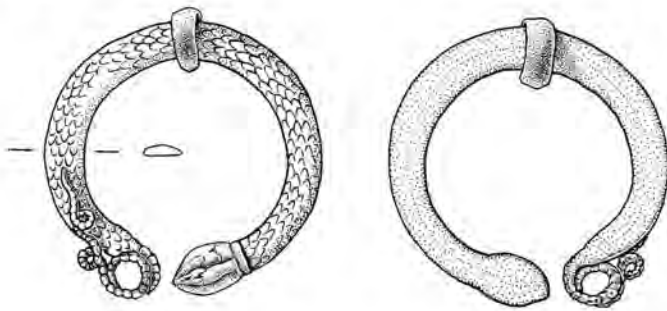


Fig. 25: Payerne VD, Route de Bussy. Fibule zoomorphe en argent, inv. PY 91/9951-1, 1^{er} s. ap. J.-C., Ech. 1:1. Dessin B. Gubler, Gollion.

Oeschgen AG, Im Gässli 88

LK 1069, 643 650/263 260. Höhe 341 m.

Datum der Grabung: 8.7.–16.7.1991.

Neue Fundstelle.

Ungeplante Notgrabung (Erstellen eines Parkplatzes).
Grösse der Grabung ca. 20 m².

Siedlung.

– Verschwemmte Kulturschicht der Spätbronzezeit, Ha A2, stark fragmentierte Keramik, Knochen und Hüttenlehmbröckchen.

– Mauerwinkel zu einem römischen Gebäude, Keramik des 1.–2. Jh. n. Chr. Als spezieller Fund eine vollständig erhaltene kleine Keramikflasche.

Datierung: archäologisch.

Kantonsarchäologie AG.

Payerne VD, En Neypraz

CN 1184, 560 500/187 300. Altitude 445 m.

Date des fouilles: août–septembre 1991.

Site nouveau.

Fouille programmée (sondages préliminaires RN 1). Surface de la fouille env. 100 m².

Habitat(?).

Entre la route de Morrens et la route de Rueyres-les-Prés, les sondages préliminaires ont livré un matériel intéressant (bronze, céramique, moëllons de calcaire, fragments de tuiles) ainsi que des traces de fossés et des niveaux d'occupation.

Des sondages complémentaires sont prévus prochainement afin de déterminer la nature et l'étendue du site.

Datation: archéologique.

F. Eschbach, Gollion.

Payerne VD, Route de Bussy

CN 1184, 560 300/186 300. Altitude 447 m.

Date des fouilles: août 1991.

Site nouveau.

Fouille programmée (sondages préliminaires RN 1). Surface de la fouille env. 125 m².

Tombes.

Les sondages préliminaires effectués sur le futur contournement de Payerne ont permis la mise au jour de plusieurs sépultures. Il s'agit d'une part de deux incinérations groupées et d'autre part d'une inhumation isolée.

L'une des incinérations a été fouillée: il s'agit d'une sépulture à ossements dispersés mêlés aux restes du bûcher (cendres, clous) et à des vestiges d'offrandes primaires (céramique et verre). Une belle fibule zoomorphe en argent (serpent) a été déposée dans la fosse (fig. 25). Le matériel (Drag. 29, Drag. 15/17, TSI) permet de dater la sépulture de la seconde moitié du 1^{er} siècle de notre ère. A plus de 200 m de là, une tombe à inhumation, sans mobilier, a livré le squelette d'un individu déposé en position dorsale. Faute de matériel, la datation précise de la tombe est actuellement impossible (romaine ou postérieure).

Les autres sondages effectués dans ce secteur ont révélé la présence d'autres structures (fossés, route?). Des sondages complémentaires seront exécutés prochainement, visant à déterminer l'importance et l'étendue du site.

Matériel archéologique: fibule en argent, fer, céramique, verre.

Matériel anthropologique: ossements calcinés et un squelette (étude: M. Porro, Turin, et C. Simon, Genève).

Prélèvements: ossements (pour datation C14).

Datation: archéologique. Incinérations: seconde moitié du 1^{er} s. ap. J.-C. Inhumation: romaine ou postérieure.

F. Eschbach, Gollion.

Pfyn TG, Städtli, spätrömisches Kastell

LK 1032, 714 400/272 600. Höhe 410 m.

Datum der Grabung: Dezember 1990–November 1991.

Bibliographie zur Fundstelle: AS 6, 1983, 146–160; JbSGUF 72, 1989, 332.

Geplante Notgrabung (Neu- und Umbauten). Grösse der Grabung ca. 1200 m².

Siedlung.

Die Südwestecke des Kastellhügels in Pfyn war bis auf wenige kaum dokumentierte Suchschnitte in den dreissiger Jahren unerforscht geblieben. Es bestand die Hoffnung, im von einem Schulbau-Projekt betroffenen Gebiet den Verlauf der südlichen Kastellmauer zu erfassen. Wie eine erste Sondage zeigte, war mit der Mauer nicht

mehr zu rechnen, dagegen lag das zu untersuchende Gebiet vollständig im Innern des spätrömischen Kastells.

Die Grabung bestätigte das bereits bei früheren Grabungen gewonnene Bild, dass die Hügelkuppe praktisch keine römischen Schichten mehr aufweist (Abb. 26). Dagegen kamen im Hangbereich zahlreiche Gruben, Pfostenlöcher und Balkengräben, ein erst bis in 4 m Tiefe untersuchter Sodbunnen sowie Teile spätrömischer Schichtpakete zum Vorschein (dazu Abb. 26). Neben einigen Feuerstellen konnten auch Spuren eines Werkplatzes für Eisenverarbeitung freigelegt werden.

Die Befunde legen es nahe, die römische Mauer weiter südlich und damit wahrscheinlich weitgehend als zerstört bzw. durch die Erosion der Thur abgetragen zu betrachten. Im weiteren konnte in einem grossen Teil der Grabungsfläche eine mächtige, praktisch fundleere Planie beobachtet werden, die zum Mauerbau in spätrömischer Zeit gehören muss. Unter dieser Planie konnten Resten eines Horizontes mit wahrscheinlich eisenzeitlichem Material festgestellt werden.

Neben der grossen Menge von Kleinfunden, darunter rund 300 Münzen und zahlreiche Eisengegenstände, ist auch deren Kontext in vielen Fällen aussagekräftig, so liegen einige münzdatierte Gruben vor.

Im Bereich der ehemaligen Kornscheune des Schlosses, wo sich die westliche Kastellmauer im Gebäudeinnern mehr als 2 m hoch erhalten hat, wurden die Grabungen von 1988 fortgesetzt. Der nordwestliche Eckturm des Kastells wurde zur Restaurierung vorbereitet.

Archäologische Kleinfunde: Münzen, Metall, Keramik, Glas, Knochenobjekte.

Faunistisches Material: Tierknochen.

Probenentnahmen: C14.

Datierung: archäologisch. Spuren des 1.–3. Jh., mehrheitlich ca. 280/290–ca. 400 n. Chr.

Amt für Archäologie TG.

Porrentruy JU, Sous Hermont
voir Epoque Romaine, Alle JU, Noir Bois

Schleitheim SH, Im Boden

LK 1031, 678 200/288 300. Höhe 480 m.

Datum der Grabung: 12.9.1991.

Bibliographie zur Fundstelle: W. Drack u. R. Fellmann, Die Römer in der Schweiz (1988), 502–505.

Ungeplante Notgrabung (Überlaufleitung zu Quellfassung). Grösse der Grabung ca. 150 m².

Siedlung.

Mit dem 1,5–3 m tiefen Graben, 70 m südöstlich der Thermen, liegt nach 1944 ein zweiter Querschnitt durch den südlichen Bereich des Vicus IVLIOMAGVS vor.



Abb. 26. Pfyn TG, Städtli. N-S-Profil, Südteil von W. Rechts neuzeitliche Stützmauer; im Profil spätrömische Schichtabfolge mit Grube.

Deutlich zeichnete sich die Hauptstrasse als ein bis zu 9 m breites und bis zu 1,2 m mächtiges Malmschuttpaket ab. Zusammen mit den seitlichen Strassengräben erreicht das Trasse eine Breite von 14 m. Südöstlich davon, gegen den Zwerenbach hin, liegt die 30 cm starke, mit viel Brandschutt durchsetzte römische Siedlungsschicht 90 cm unter der Strassenoberfläche. Das gleiche gilt für den Bereich nordöstlich der Strasse. Hier weisen eingestampfter Bodenhorizont und Reste von Schwellbalkenlagen, überdeckt von Brandschutt, auf ein brandzerstörtes Holzgebäude hin.

Archäologische Kleinfunde: zahlreiche Grob- und Feinkeramik und TS des 1. und 2. Jh.

Datierung: archäologisch.

AfVSH.

Seltisberg BL, Winkel

LK 1068, 621 000/256 600. Höhe 490 m.

Datum der Grabung: November 1991.

Bibliographie zur Fundstelle: Basler Zeitschr. f. Gesch. u. Altertumskunde 9, 1909, 368f.

Geplante Notgrabung (Sondierung). Grösse der Grabung wenige m².

Siedlung.

K. Rudin legte in einer Sondierung mehrere Fragmente einer römischen Mauer frei. Der Befund und die Funde machen deutlich, dass ein grosser Teil des Mauerwerks in der frühen Neuzeit restlos abgeräumt worden ist. Bei den erhaltenen Mauerresten fanden sich aber neben römischer Keramik auch Reste farbig bemalten Wandputzes.

Datierung: archäologisch.

AMABL, J. Tauber.

Stein am Rhein SH, I de Hofwise

LK 1032, 706 500/279 100. Höhe 415 m.

Datum der Grabung: September 1991.

Bibliographie zur Fundstelle: HA 6, 1975, 22/23, 38–87.

Geplante Notgrabung (Bau eines neuen Treibhauses). Grösse der Grabung ca. 110 m².

Grab.

Die Untersuchungen im Bereich der neuen Treibhausfundamente westlich anschliessend an die Grabung von 1974 erbrachte die Gräber Nr. 23–29 des spätrömischen zum Kastell Tasgetium gehörenden Gräberfeldes. Während die Gräber 24 und 29 eine Reihe von Gefässen aus Glas, Keramik und Lavez lieferten, blieben die übrigen Gräber beigabenlos. Interessanterweise ist auch ein von Grab 24 durchschlagener Töpferofen angeschnitten sowie eine Materialentnahmegrube mit einer Feuerstelle freigelegt worden. Beide datieren aufgrund der Keramik in die frühromische Zeit. Das Areal des spätrömischen Friedhofs dient offenbar vorgängig als Werkplatz, der zum römischen Vicus von Eschenz gehört haben dürfte. Die Grabungen werden 1992 fortgesetzt.

Anthropologisches Material: 7 Gräber.

Faunistisches Material: Tierknochen als Speisebeigabe.

Datierung: archäologisch.

AfVSH.

Stein am Rhein SH, Stadtkirche

LK 1032, 706 800/279 650. Höhe 403 m.

Datum der Grabung: 1990/91.

Bibliographie zur Fundstelle: R. Frauenfelder, Die Kunstdenkmäler des Kantons Schaffhausen II (1958), 149–182; AS 10, 1987, 1, 23–25.

Geplante Notgrabung (Kirchenrestaurierung). Grösse der Grabung ca. 80 m².

Siedlung.

Bodeneingriffe im Bereich der Vorhalle, des Südturms, des Abgangs zum Kreuzgang sowie im anschliessenden Heizungsraum erforderten punktuelle Untersuchungen. Dadurch ist ein Siebtel der Kirchenfläche archäologisch untersucht worden. Hinzu kommen baugeschichtliche Beobachtungen am aufgehenden Mauerwerk, dessen Verputz aber nur punktuell entfernt wurde. Für den 1986 entdeckten, spätrömischen Brückenkopf liegen – abgesehen von einigen wohl dazugehörenden Pfostengruben – keine neuen Erkenntnisse vor. Beim Treppenabgang zum Kreuzgang liessen sich einige nicht näher deutbare Mauerzüge feststellen, die sicher älter sind als der bestehende Bau. Das gleiche gilt für die 12 in diesem südöstlichen Bereich liegenden Gräber, die demnach spätestens ins

11. Jh. zu datieren sind. Eine klare Abfolge zeigte sich im Bereich der Vorhalle: ihre Ostbegrenzung bildete ehemals die westliche Schiffwand, vor der bestattet wurde. Noch im 11. Jh. wird ihr zentral(?) ein quadratischer Westturm vorangestellt. Dieser wird abgelöst durch einen Westbau mit doppelgeschossiger Vorhalle, flankiert von zwei Türmen, von denen der südliche noch auf etwa die halbe Höhe erhalten ist. Dieser Westbau rechnet mit dem bestehenden dreischiffigen Langhaus.

Ob der quadratische Chor dazugehört oder einer späteren Bauetappe entstammt, kann beim jetzigen Forschungsstand nicht gesagt werden. Hingegen ist die südliche Nebenkammer (Chorkapelle) in der zweiten Bauetappe noch in romanischer Zeit sekundär an diesen Chor angefügt worden. Das gleiche gilt für die nördliche Nebenkammer, die Liebfrauenkapelle, deren Entstehungszeit ins dritte Viertel des 14. Jh. fällt.

Anthropologisches Material: 28 Gräber.

Datierung: archäologisch. Römisch; 11.–16. Jh.

AfVSH.

Studen BE, Vorderberg, *Petinesca*
siehe AS 14, 1991, 4, 296–298

Sursee LU, Somehuus
siehe Frühmittelalter

Triengen LU, Murhubel

LK 1109, 648 060/232 020. Höhe 512 m.

Datum der Grabung: seit 18.3.1991.

Bibliographie zur Fundstelle: JbSGUF 74, 1991, 276.

Geplante Notgrabung (Bauprojekt). Grösse der Grabung ca. 2500 m².

Siedlung.

Älteste Reste auf dem Areal des Gutshofes sind Spuren eines Holzgebäudes. Etwas jünger ist ein Weg mit Funden um die Mitte 1. Jh. n. Chr. Frühestens um 70 n. Chr. wurde ein gemauerter Kernbau mit Pfeilern an der Aussenseite errichtet, den man um 160 n. Chr. erweiterte. Der Gutshof wurde wohl gegen Ende des 3. Jh. verlassen; eine gewaltsame Zerstörung um 260 n. Chr. ist jedenfalls nicht nachzuweisen.

Datierung: archäologisch.

Vaterland, 30.8.1991 (*J. Bühlmann*) und *Auskünfte Kantonsarchäologie LU.*

Vallon FR, Sur Dompierre

CN 1184, 563 250/191 850. Altitude 440–443 m.

Date des fouilles: mai–novembre 1991.

Références bibliographiques: ASSPA 74, 1991, 277–279 (avec renvois); Archéologie fribourgeoise, Chronique archéologique 1987–88 (1990), 105–112 (avec renvois).

Fouille programmée (projet de construction). Surface de la fouille env. 600 m².

Habitat (villa).

Les fouilles se sont principalement poursuivies à l'extérieur du complexe résidentiel de la villa (fig. 27). Outre le dégagement du mur de galerie orientale du corps de bâtiment sud bordé par un fossé périphérique, une nouvelle construction a été découverte à une dizaine de mètres plus à l'est. Il s'agit d'un bâtiment rectangulaire (13 × 9,50 m) formé par des solins maçonnés étroits (0,34 m), généralement conservés au sommet des fondations. Au sol, la fouille en plan a livré quatre rangées de trous de poteaux établis perpendiculairement par rapport aux murs (fig. 27). Au total, vingt-deux négatifs de piliers furent reconnus sur les trente-six qui composent sans doute la structure porteuse de cet édifice (horreum?, grenier?).

Face au corps de bâtiment nord subsistaient plusieurs sols (de mortier, de galets, d'éclats de molasse) jouxtant le portique. Ils étaient bordés au sud par une canalisation (récupérée) probablement dotée à l'est d'une pièce d'eau (bassin?).

Au centre du «jardin», un mur se développe sur plus de 35 m en direction du ruisseau antique. Son extrémité occidentale n'a pu être recherchée en raison d'une digue de terre et d'un drain placés sur la parcelle en 1989. Par contre, son bout est perfore la destruction du corps de bâtiment central et s'interrompt à 0,90 m du portique. Il semble correspondre à un mur de clôture établi postérieurement à la destruction du corps de bâtiment central. Deux sondages ont également permis de reconnaître l'extrémité nord d'un drain installé obliquement sous l'angle du portique et localisé sur plus de 50 m à l'ouest de l'aile sud de la villa. Il recueillait vraisemblablement les eaux de toiture du corps de bâtiment nord issues d'un canal de bois placé verticalement en bout du mur de refend principal (fig. 28). La base du canal débouchait dans une cavité ménagée au centre de la façade orientale.

Les dernières investigations porteront sur la partie arrière du corps de bâtiment nord et notamment au niveau du dégagement de l'abside ouvrant sur la mosaïque de la *vanatio* actuellement située sous une adduction d'eau de quartier.

Matériel archéologique: céramique, monnaies, os.

Faune: non déterminée.

Datation: archéologique. 1^{er}–7^e s. ap. J.-C.

SAFR, F. Saby.

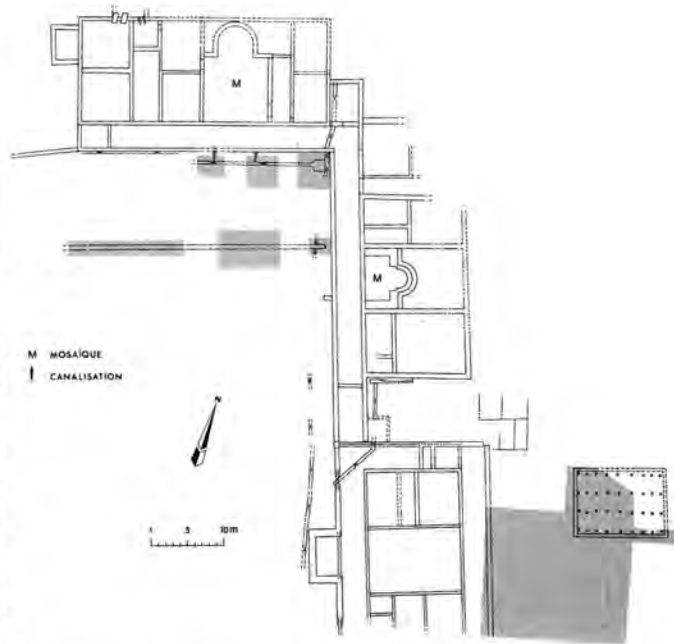


Fig. 27. Vallon FR, Sur Dompierre. Plan schématique de la villa. En grisé les surfaces fouillées en 1991.



Fig. 28. Vallon FR, Sur Dompierre. Négatif du canal de bois (blocage) placé en bout du mur de refend.

Vandœuvres GE, Temple de Vandœuvres

CN 1301, 504 604/119 60L. Altitude 460 m.

Date des fouilles: février 1988–juin 1991.

Références bibliographiques: Genava, 28, 1990, 17–18; ASSPA 74, 1991, 280.

Fouille de sauvetage programmée (restauration du temple). Surface de la fouille env. 1400 m².

Habitat. Tombe.

Etude d'une villa gallo-romaine (*pars urbana*) et des différents sanctuaires chrétiens qui se succèdent sur cet emplacement jusqu'à nos jours.

Matériel anthropologique: individus du 5^e–18^e s.

Faune: gallo-romaine.

Prélèvements: C14.

Datation: archéologique, C14.

Service cantonal d'archéologie GE, J. Terrier.

Wartau SG, Ochsenberg

siehe Jüngere Eisenzeit

Winterthur ZH, Marktgasse 44/Stadthausstrasse 81

siehe Frühmittelalter

Winterthur ZH, Oberwinterthur, Dorfstrasse 7

LK 1072, 699 408/262 745. Höhe 460 m.

Datum der Grabung: 3.6.–28.6.1991.

Neue Fundstelle innerhalb des Vicus Viturum.

Geplante Notgrabung (Bauvorhaben). Grösse der Grabung ca. 500 m².

Handwerksbereich am Rand der Siedlung.

Zur Abklärung der Befundsituation in einem Bereich 100 m südlich des angenommenen Verlaufs der römischen Strasse, im östlichen Bereich des Vicus, wurde auf der Parzelle (Abb. 29,5) ein langer Sondierschnitt ausgehoben. Es kamen fünf Gruben mit Material des 1. und 2. Jh. zum Vorschein. Beim anschliessenden Humusabtrag wurden zwei römische Töpferöfen und eine Werkgrube, deren Verwendungszweck noch zu definieren ist, freigelegt. Von beiden Öfen konnte der gesamte Grundriss erfasst werden. Beim einen Brennofen war die unterste Lage der Sandsteinmauerung noch erhalten, dieser Ofen weist zwei Benützungsphasen auf. Aus seiner Feuergrube konnten Fehlbrände geborgen werden. Erstmals ist damit eine seit langem vermutete keramische Produktion in Winterthur nachgewiesen.

Archäologische Kleinfunde: Keramik, sieben römische Münzen, Bronze- und Eisengegenstände, Baumaterialien.

Datierung: archäologisch.

Kantonsarchäologie Zürich, B. Hedinger.

Winterthur ZH, Oberwinterthur, Römerstrasse 169A

LK 1072, 699 143/262 718. Höhe 474 m.

Datum der Grabung: 18.3.–31.7.1991.

Neue Fundstelle innerhalb des Vicus Viturum.

Geplante Notgrabung (Bauvorhaben). Grösse der Grabung ca. 460 m².

Siedlung.

Als Folge einer geplanten Neuüberbauung des nördlichen Teils einer Parzelle im Bereich des Vicus (Abb. 29,4) musste eine Fläche, auf welcher bisher eine Scheune stand, untersucht werden. Diese liegt etwa 30 m nördlich der römischen Strasse, dem Kirchhügel gegenüber. Neuzeitliche Keller und eine Jauchegrube beeinträchtigten die römischen Schichten in gewissen Grabungssektoren stark. Es konnten mehrere Siedlungshorizonte des 1. und 2. Jh. n. Chr. festgestellt werden. Den Holzbauten folgten drei verschiedene Steinbauten z.T. mit mehreren Bauphasen. An einigen Stellen konnte noch aufgehendes Mauerwerk gefunden werden. In der Zerstörungsschicht eines Raumes lagen zahlreiche Fragmente von bemaltem Wandverputz. Vereinzelt sind Mörtelböden erhalten. Im Zentrum des Areals wurde ein Kiesplatz mit einem Pfad aus gesetzten Steinplatten freigelegt. Aus mehreren Gruben stammt reichhaltiges Fundmaterial.

Archäologische Kleinfunde: Keramik in grossen Mengen, fünfzehn römische Münzen, Bronze- und Eisengegenstände, Glas, Fragmente von bemaltem Wandverputz, Baumaterialien.

Anthropologisches Material: drei Skelette von Neugeborenen.

Faunistisches Material: zahlreiche Tierknochen.

Datierung: archäologisch.

Kantonsarchäologie Zürich, B. Hedinger.

Winterthur ZH, Oberwinterthur, Römerstrasse 173

(Restaurant «Rössli»)

LK 1072, 699 180/262 700. Höhe 470 m.

Datum der Grabung: 19.11.1990–10.5.1991.

Neue Fundstelle innerhalb des Vicus Viturum.

Geplante Notgrabung (Bauvorhaben). Grösse der Grabung ca. 60 m².

Siedlung.

Der Fundort (Abb. 29,2) liegt nördlich der West-Ost verlaufenden Hauptstrasse des Vicus. Es handelt sich um eine Flächengrabung innerhalb eines bestehenden Gebäudes, von dem ca. zwei Drittel bereits unterkellert waren. Im restlichen Drittel fand sich ein unerwartet reicher Befund. Zu erwähnen ist eine auch für hiesige Verhältnisse ausserordentlich fein strukturierte Schichtabfolge aus immer wieder erneuerten Planien mit Gehniveauaus

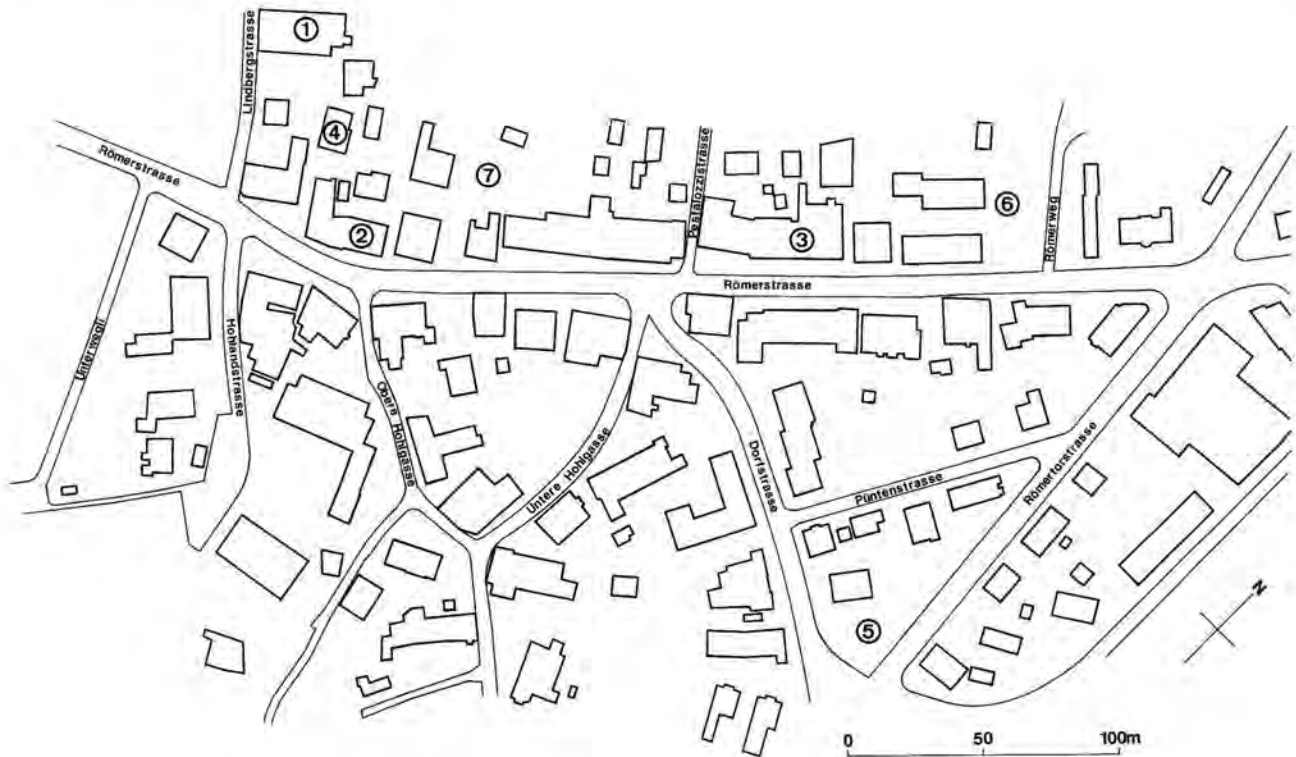


Abb. 29. Winterthur ZH, Oberwinterthur. Lage der Grabungen 1991.

und Böden aus den ersten drei Vierteln des 1. Jh. n. Chr., die innerhalb eines vermutlich mehrmals erneuerten holzgebauten Vicus-Hauses liegen. Leider konnte auf der untersuchten Fläche keine Hauswand gefasst werden, was die Interpretation des Befundes erheblich erschwert. Dazu gehören auch eine mehrmals umgestaltete Holzverspriesste Grube und diverse Pfostenstellungen. Der Anfang der Besiedlung dürfte um Zeitwende liegen.

Eine grosse Überraschung war sodann ein in den bekannten Siedlungsrastrer passender Mauerwinkel, der zu einem im letzten Viertel des 1. Jh. errichteten Steinbau gehört. Es handelt sich um den ersten nachgewiesenen Steinbau ausserhalb des Kirchhügels (Vierecktempel und Thermen). Die etwa 30 m nordwestlich liegende Ausgrabung in der Parzelle Römerstrasse 169A erbrachte eine willkommene Bestätigung dieses Befundes (vgl. unten, Römerstrasse 215). Zum erwähnten Steinbau fanden sich einige Schichten und Befunde, darunter ein nachträglich eingebauter Abwasserkanal.

Archäologische Kleinfunde: Münzen, Metallobjekte, Keramik und andere Siedlungsabfälle.

Anthropologisches Material: Skelett eines weiblichen Säuglings am Rande einer Grube (Neonaten- bzw. Kindergrab).

Faunistisches Material: Tierknochen.

Datierung: archäologisch. 1. und frühes 2. Jh. n. Chr.

Kantonsarchäologie Zürich, J. Rychener.

Winterthur ZH, Oberwinterthur, Römerstrasse 187

LK 1072, 699 200/262 700. Höhe 471,6 m.

Datum der Grabung: 28.10.–23.12.1991.

Neue Fundstelle innerhalb des Vicus Viturum.

Geplante Notgrabung (Bauvorhaben). Grösse der Grabung ca. 4 m².

Siedlung.

Wegen der geplanten Überbauung des Hinterhofareals einer Liegenschaft an der Römerstrasse wurde im Bereich der geplanten Baugrube eine Sondierung vorgenommen. Unter einer 80 cm mächtigen Deckschicht mit modernem Material liegt ein 1,6 m dickes römisches Schichtpaket. Der Boden ist sehr nass, so dass sich in der unteren Hälfte der Schicht Holzbalken und Bretter erhalten haben. Ab Anfang Januar 1992 wird hier auf einer Fläche von ca. 250 m² eine Notgrabung durchgeführt werden.

Datierung: archäologisch.

Kantonsarchäologie Zürich, M. Graf.

Winterthur ZH, Oberwinterthur, Römerstrasse 215

LK 1072, 699 275/262 800. Höhe 470 m.

Datum der Grabung: 19.11.1990–8.3.1991; 11.11.1991–ca. Ende Februar 1992.

Neue Fundstelle innerhalb des Vicus Vitudurum.

Geplante Notgrabung (Bauvorhaben). Grösse der Grabung ca. 30 m².

Siedlung.

Im Hinblick auf einen geplanten Umbau sind im Innern eines alten Bauernhauses (Abb. 29,3) Sondierungen vorgenommen worden. Die römische Schicht mit einer Mächtigkeit von ca. 30 cm liegt unter einer 1,2 m dicken sterilen Deckschicht. Die Grabungsfläche liegt im Innern eines Vicus-Hauses. Es konnten eine mehrfach erneuerte Feuerstelle und Einrichtungen nachgewiesen werden, die auf gewerbliche Nutzung hindeuten.

Die Funde datieren ins 1. Jh. n. Chr., im Vergleich mit anderen Grabungen in Oberwinterthur ist das Fundmaterial eher spärlich.

Wegen einer Änderung des Bauprojekts musste die Grabung im November 1991 wieder aufgenommen werden.

Datierung: archäologisch.

Kantonsarchäologie Zürich, M. Graf.

Winterthur ZH, Oberwinterthur, Römerstrasse 229

LK 1072, 699 325/262 850. Höhe 467 m.

Datum der Grabung: seit 14.10.1991.

Neue Fundstelle innerhalb des Vicus Vitudurum.

Sondierung, geplante Notgrabung (Bauvorhaben). Grösse der Grabung ca. 1400 m².

Siedlung.

Wegen einer geplanten Überbauung wird seit Oktober 1991 ein grosses Areal am nordöstlichen Ende der heutigen Römerstrasse untersucht (Abb. 29,6). Es konnten eine Schicht und Gruben mit römischem Material aus dem 1. und 2. Jh. festgestellt werden. In die römische Schicht war ein Skelettgrab eingetieft, bei dessen Schädel ein einreihiger Kamm mit halbrunder Griffplatte und Kreisaugenverzierung lag (*Datierung:* 1. Hälfte 5. Jh. n. Chr.).

Datierung: archäologisch.

Kantonsarchäologie Zürich, M. Graf.

Yverdon VD, Rue des Philosophes 13
voir Second Age du Fer

Yvonand VD, Mordagne

CN 1183, 546 400/183 500. Altitude 435 m.

Date des fouilles: janvier–octobre 1991.

Références bibliographiques: M. Andrès-Colombo, La villa gallo-romaine d'Yverdon-Mordagne et son cadre rural. *Etudes de Lettres*, 1982, 1, 85–103; ASSPA 74, 1991, 281.

Fouille de sauvetage (canalisation; projet d'immeuble). Surface de la fouille env. 435 m².

Habitat. Tombes.

La poursuite de la mise en place de canalisations communales dans le hameau de Mordagne ainsi que la mise à l'enquête d'un projet immobilier ont nécessité une intervention de grande envergure à l'emplacement de la *pars urbana* de la villa gallo-romaine d'Yvonand-Mordagne. Les fouilles ont permis de dégager la presque totalité de l'aile septentrionale de la demeure.

De grandes pièces, toutes pourvues de sols en *terrazzo* s'organisent autour d'une cour intérieure de 35 × 42 m bordée d'un portique à péristyle (fig. 30). Le stylobate composé de dalles de grès est parfaitement conservé sur le côté nord du jardin. A intervalle régulier de 11 pieds, les dalles présentent un renforcement, à l'emplacement des bases des colonnes. Les fondations du stylobate sont elles-mêmes renforcées et plus profondes à cet endroit (fig. 31). Le long du péristyle, de nombreux fragments de fûts cannelés et de chapiteaux corinthiens ont été retrouvés.

Au nord, appuyée sur le large mur arrière du bâtiment, une grande pièce de 11 m de côté donnait sur le lac; elle comportait un pavement de mosaïque dont seule une petite partie était conservée.

Réutilisant le stylobate du portique ainsi qu'une partie des murs de la villa du second siècle, un aménagement tardif s'est installé sur le site. Une de ses pièces comportait un système de chauffage par hypocauste dont les canaux étaient constitués en majeure partie de blocs de grès récupérés du portique (fig. 31). Un foyer domestique et un four à cuire complètent ces aménagements datés pour l'instant du 4^e s. ap. J.-C. Des tombes ne contenant aucun mobilier ont été mises au jour à proximité sans qu'il soit possible de les rattacher à cet aménagement.

Mentionnons enfin qu'une analyse dendrochronologique pratiquée sur des pieux de chêne des fondations des murs de la villa permet de placer sa construction vers 110 ap. J.-C. (réf. LRD91/R3057-1).

Matériel archéologique: céramique, peinture murale, verre, bronze, blocs d'architecture, mosaïque.

Faune: ossements, coquilles d'huitres.

Datation: archéologique: fin 1^{er}–début du 5^e s. ap. J.-C. Dendrochronologique: 110 ap. J.-C.

C.A. Paratte.



Fig. 30. Yvonand VD, Mordagne. Vue générale des fouilles. A gauche, le stylobate du péristyle à l'endroit où il est conservé et – en bas – le système d'hypocauste appartenant au réaménagement tardif du site.



Fig. 31. Yvonand VD, Mordagne. Détail des dalles de grès du stylobate. Le renforcement des fondations et de la dalle sont bien visibles.

Zug ZG, Fischmarkt 3
siehe Ältere Eisenzeit

Zug ZG, St. Michael

LK 1131, 681 960/224 040. Höhe 470 m.

Datum der Grabung: Sommer 1991.

Neue Fundstelle.

Geplante Sondierung (geplante Überbauung). Grösse der Grabung ca. 20 m².

Siedlung.

Anlässlich einer archäologischen Vorabklärung im Gebiet der Friedhofsgärtnerei bei der Kirche St. Michael konnten einige wenige römische Funde geborgen werden. Es lässt sich hier oder in der unmittelbaren Umgebung eine oder allenfalls «die» römische Siedlung in der Stadt Zug vermuten. Zukünftige Untersuchungen werden hier hoffentlich weitere Klarheit erbringen.

Datierung: archäologisch.

Kantonsarchäologie Zug, S. Hochuli.

Frühmittelalter – Haut Moyen-Age – Alto Medio Evo

Aesch BL, Steinacker

LK 1067, 611 750/258 325. Höhe 312 m.

Datum der Grabung: August–Dezember 1991.

Bibliographie zur Fundstelle: JbSGUF 67, 1984, 227.

Geplante Notgrabung (Neubauprojekt). Grösse der Grabung ca. 2000 m².

Gräberfeld.

Auf 1855 geht die erste Fundnotiz zum frühmittelalterlichen Gräberfeld Aesch-Steinacker zurück. Kleinere Aufschlüsse in den 1950er Jahren, 1968 sowie eine grössere Notgrabungskampagne 1983 lassen auf ein Gräberfeld von mindestens 100 × 200 m Ausdehnung schliessen. Nachdem bereits im April 1991 vier weitere, am Nordostrand des Gräberfeldes gelegene Bestattungen (darunter 2 Steinplattengräber) beobachtet werden konnten, wurde in einer umfangreicheren Grabung in der zweiten Jahreshälfte unmittelbar südlich der 1983 untersuchten Fläche offensichtlich ein zentraler Friedhofsbereich entdeckt. 26–27 Gräber sind bisher freigelegt: nebst mehreren Erdgräbern sind es vor allem 3 Kammergräber und mindestens 4 Kreisgräber, die Beachtung verdienen. Darüber hinaus liegen Hinweise auf oberirdische Grabmarkierungen und auf Gräber Bezug nehmende Pfostenkonstruktionen vor. Die erstaunlich regelmässig vertretenen Grabbeigaben datieren den neuentdeckten Friedhofsbereich ins (fortgeschrittene) 7. Jh. In Verbindung mit den älteren Funden sowie einer geplanten Fortsetzung der Grabungen im Frühjahr 1992 dürfte dieser Bestattungsort ohne Zweifel einer der interessantesten der Nordwestschweiz werden.

Faunistisches Material: wenig.

Probenentnahmen: Holzproben von Grabeinbauten.

Datierung: archäologisch.

AMABL, R. Marti.

Augst BL, Ergolzbrücke, Region 17,A (1991.67)

LK 1068, 621 120/265 125. Höhe 263 m.

Datum der Grabung: 26.5.–7.6.1991.

Bibliographie zur Fundstelle: R. Laur-Belart, Führer durch Augusta Raurica, 5. erweiterte Auflage, bearbeitet von L. Berger, 26; C. Clareboets und M. Schaub, Antike und neuzeitliche Wehrbauten in und um Augst. JbAK 11, 1990, 171–175, insbes. 174; P.-A. Schwarz, Kommentar zur Grabung 1991.67. In: A. R. Furger et al., Hauptabtei-

lung Augusta Raurica. Jahresbericht 1991. JbAK 13, 1992 (im Druck).

Ungeplante Notgrabung (Leitungsbau; Brückensanierung). Grösse der Grabung ca. 50 m².

Siedlung.

Östlich und westlich der modernen Ergolzbrücke wurden verschiedene, durch frühere Leitungsbauten stark beschädigte Mauerzüge angeschnitten. Diese mittelalterlichen und/oder frühneuzeitlichen Mauerzüge auf dem linken Ergolzufer lassen sich anhand eines 1754 entstandenen Stiches von Emanuel Büchel einem heute verschwunden Gehöft zuweisen. Eine auf dem östlichen (rechten) Ergolzufer gefasste, leicht bogenförmig verlaufende Mauer liess sich hingegen mit Sicherheit dem 1689/90 errichteten befestigten Brückenkopf resp. der landseitigen Contre-Escarpe des Grabens zuweisen.

Datierung: archäologisch, historisch.

Ausgrabungen Augst, P.-A. Schwarz.

Augst BL, Ehemalige Anstalt (1991.69)

LK 1068, 620 800/265 040. Höhe 276 m.

Datum der Grabung: 29.7.–30.7.1991.

Bibliographie zur Fundstelle: P.-A. Schwarz, Kommentar zur Grabung 1991.69. In: A. R. Furger et al. Hauptabteilung Augusta Raurica, Jahresbericht 1991. JbAK 13, 1992 (im Druck).

Ungeplante Notgrabung (Verlegen von Fernwärmeleitungen). Grösse der Grabung ca. 40 m².

Siedlung.

Beim Verlegen von Fernwärme-Leitungen im Hof der ehemaligen Anstalt wurde ein von grösseren Sandsteinplatten eingefasster Kanal angeschnitten und ohne vorgängige Benachrichtigung der AAK fast restlos zerstört. Bei diesem Objekt dürfte es sich um die Einfassung eines mittelalterlichen oder frühneuzeitlichen Bewässerungskanales handeln, der von der Ergolz gespeist wurde. Der Verlauf dieser (damals nicht mehr eingefassten?) Bewässerungskanäle lässt sich auf einem Stich von E. Büchel in Bruckners Merkwürdigkeiten der Landschaft Basel gut ablesen (Abb. 32). Eine archäologische Datierung der Einfassung war wegen des Fehlens von Schichtanschlüssen nicht möglich.

Funde: keine.

Datierung: archäologisch, historisch.

Ausgrabungen Augst, P.-A. Schwarz.

Avenches VD, Rue Jomini, Amphithéâtre/
Porte de Morat
voir Epoque Romaine

Avenches VD, RC 601 – carrefour du Paon
voir Epoque Romaine

Baden AG, Kappelerhof
siehe Jüngere Eisenzeit

Basel BS, Rittergasse 4 (1991/19)
siehe Jüngere Eisenzeit

Bernex GE, Ancienne église St-Mathieu

CN 1300, 495 125/115 325. Altitude 427 m.

Date des fouilles: mars 1991.

Références bibliographiques: Genava 24, 1986, 64–67.

Fouille de sauvetage programmée (poursuite des fouilles de 1984, en liaison avec les travaux de l'autoroute). Surface de la fouille env. 600 m².

Habitat: Tombe.

Reprise de la fouille comprenant une église, un cimetière et plusieurs bâtiments civils dont la première phase remonte au Haut Moyen-Age.

Matériel anthropologique: haut Moyen-Age et Moyen-Age.

Faune: Moyen-Age.

Prélèvements: C14.

Datation: archéologique, C14.

Service cantonal d'archéologie GE, J. Terrier.

Brig-Glis VS, Gamsen, Waldmatte
voir Epoque Romaine

Bubendorf BL, Bündtenstrasse

LK 1068, 622 520/255 220. Höhe 350 m.

Datum der Grabung: Juli 1991.

Neue Fundstelle.

Ungeplante Notgrabung (Bauarbeiten). Grösse der Grabung ca. 20 m².

Einzelfund.

In einer Baugrube beobachtete K. Rudin eine dunkle Schicht mit anthropogenen Einlagerungen. Mittels einer kleinen Grabung förderte er mehrere Funde zutage, die aus verschiedenen Epochen stammen; neben latènezeitlich anmutenden Keramikresten auch eine durchscheinend blaue Glasperle sowie Keramik des 8./9. Jh. Die

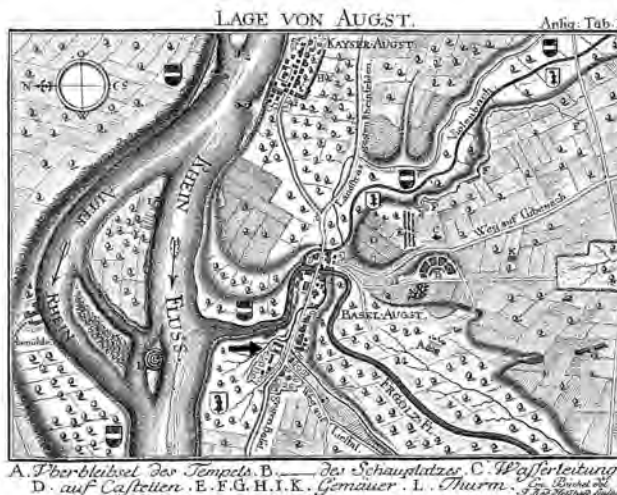


Abb. 32. Augst BL, Ehemalige Anstalt. Lage und Verlauf der Bewässerungskanäle nach E. Büchel in D. Bruckners «Merkwürdigkeiten der Landschaft Basel», Antiq. Tab. I. Basel 1763.

Funde scheinen verlagert zu sein, können aber aufgrund ihres Zustands nicht weit transport worden sein.

Faunistisches Material: wenig.

Datierung: archäologisch.

AMABL, J. Tauber.

Burgdorf BE, Kirchbühl

LK 1147, 614 270/211 710. Höhe 560 m.

Datum der Grabung: April–November 1991.

Bibliographie zur Fundstelle: AKBE 1, 241–266; Kunstdenkmäler des Kantons Bern, Land I, 186–190.522.

Geplante Notgrabung (Werkleitungs-Erneuerungen). Grösse der Grabung ca. 1200 m².

Siedlung.

Die Werkleitungserneuerung im gesamten Burgdorfer Kirchbühl erforderte eine permanente archäologische Begleitung sowie die Rettungsgrabung in einzelnen Abschnitten.

Die Ergebnisse haben die Erwartungen bei weitem übertroffen und unsere Kenntnis der Kernstadt Burgdorfs in ein völlig neues Licht gerückt. So haben wir in Zukunft von folgenden Befunden auszugehen (Abb. 33): Im untersuchten Bereich existierte kein breiter Gassenmarkt, sondern eine schmale Gasse. Die Bebauung stellte keine geschlossene Zeile, sondern eine lockere Folge giebelständiger, halbunterkellelter Bauten dar. Diese folgen nicht dem sturen Raster einer «zähringischen Parzellierung», sondern differieren in ihren Breitenmassen um anderthalb Meter und entsprechen im Mittelmaß etwa dem gängigen nordalpinen Haustyp des städtischen 12. Jh. von 5–7 × 9–11 m. Es gab somit keinen «Stadtgrün-

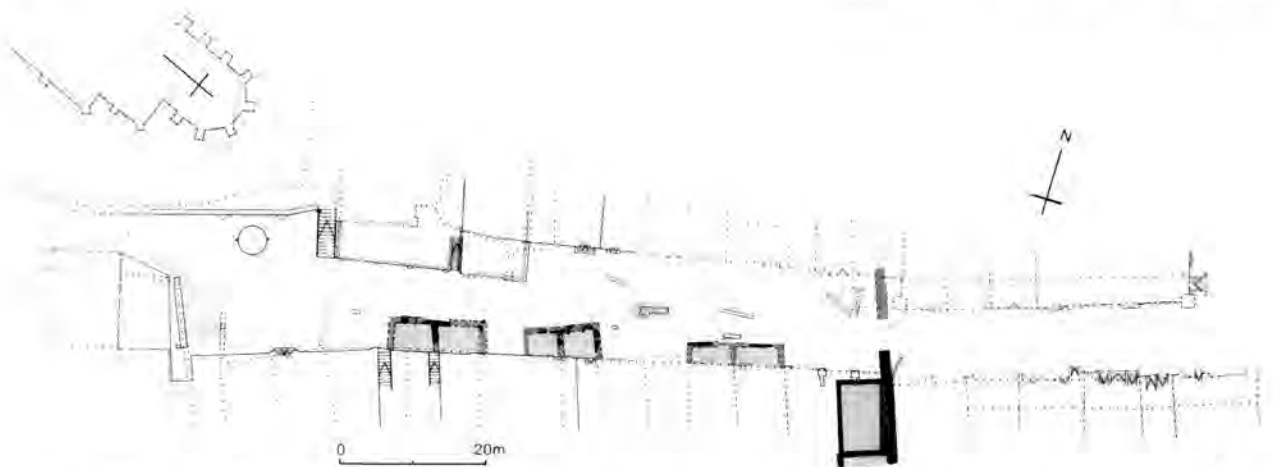


Abb. 33. Burgdorf BE, Kirchbühl. Archäologische Aufschlüsse, Stand Ende 1991. Zähringische Stadtmauer und Häuser (schwarz und dunkler Raster) sowie festgestellte Innenräume (mittlerer Raster). Im Westen die Pflasterung des mittelalterlichen Beginengässchens (heller Raster). M 1:1000. Zeichnung ADB (M. Leibundgut).

dungsraster» als «Massgabe des mächtigen Stadtgründers», sondern dessen Einwirken dürfte – wie wir das in Laufen bereits nachweisen konnten – lediglich im Festlegen einer Baulinie bestanden haben. Den Zugang zum Kirchbühl bildete kein Kammertor mit Torturm, sondern ein schlichtes Durchlasstor. Der vor der Stadtmauer liegende Graben lief vor dem Tor nicht durch, sondern ein stehengelassener Erddamm gab den Weg zum Durchlasstor frei.

Zu Recht darf man gespannt sein auf die Resultate der weiteren Etappen, die in den kommenden Jahren die gesamte obere Altstadt, d.h. die Kernstadt des zähringischen Rektorates Burgund, erfassen werden. Die Arbeiten werden vom Bund begleitet.

Archäologische Kleinfunde: Keramik.

Datierung: archäologisch-historisch. Ende 12. Jh.

ADB, D. Gutscher, R. Glatz.

Burgdorf BE, Kornhaus

LK 1147, 614 280/211 960. Höhe 533 m.

Datum der Grabung: Januar–Juli 1991.

Bibliographie zur Fundstelle: JbSGUF 72, 1989, 338f.; Kunstdenkmäler des Kantons Bern, Land I, 407–413.

Geplante Notgrabung (Werkleitungs-Erneuerungen). Grösse der Grabung ca. 300 m².

Siedlung.

Im Zuge der Fassadenrenovation konnten im Winter 1991 Befunde an der Stadtmauer untersucht werden. Im Frühjahr und Sommer 1991 erfolgten anlässlich der Umgebungsarbeiten östlich des zum Schweizerischen Museum und Institut für Volksmusik und Musikinstrumente sowie

zum Schweizerischen Trachtenmuseum umgebauten Kornhauses Werkleitungsgrabungen, die auf ein minimales Mass beschränkt blieben. Dennoch wurden sämtliche hochliegenden Mauerkronen freigelegt; die Siedlungsschichten konnten weitgehend geschützt und wieder überdeckt werden. Die Ergebnisse ergänzen die Innengrabungen von 1988/89 (JbSGUF 72, 1989, 338f.) nahtlos und liessen diese Untersuchung neben Laufen-Rathausplatz (JbSGUF 72, 1989, 344) zur bislang grössten parzellenübergreifenden innerstädtischen Grabungsfläche werden.

Wichtige Erkenntnis ist, dass alle sechs nachgewiesenen Kernbauten im unregelmässigen Grundmass von rund 5 × 6 m direkt an die Stadtmauer anschlossen (Abb. 34). Gemeinsam ist ihnen die – vom Stadtgründer in den 1270er Jahren? – festgelegte vordere (Gasse) und eine hintere Baulinie (Steinbauten). Auffällig ist zudem der gleichbleibende Haustyp von leicht querrrechteckiger Grundform, kellerartig ein wenig eingetieft, die dahinführenden Zugänge mit seitlichen Zungenmauern ausgestattet; diese tragen wohl altanartige Zugänge der externen Erschliessung der hochliegenden Wohngeschosse. Erste Durchbrüche in der Stadtmauer (Latrine?) lassen sich dendrochronologisch um 1330 datieren. Die Freiräume bis zur Gasse scheinen von Anfang an mit hölzernen Kleinbauten für die handwerkliche Nutzung überbaut worden zu sein.

Archäologische Kleinfunde: Keramik, Glas.

Faunistisches Material: Speiseabfälle.

Probenentnahmen: Dendro (H. Egger).

Datierung: archäologisch, dendrochronologisch. 4. Viertel 13. Jh. und um 1330.

ADB, D. Gutscher.

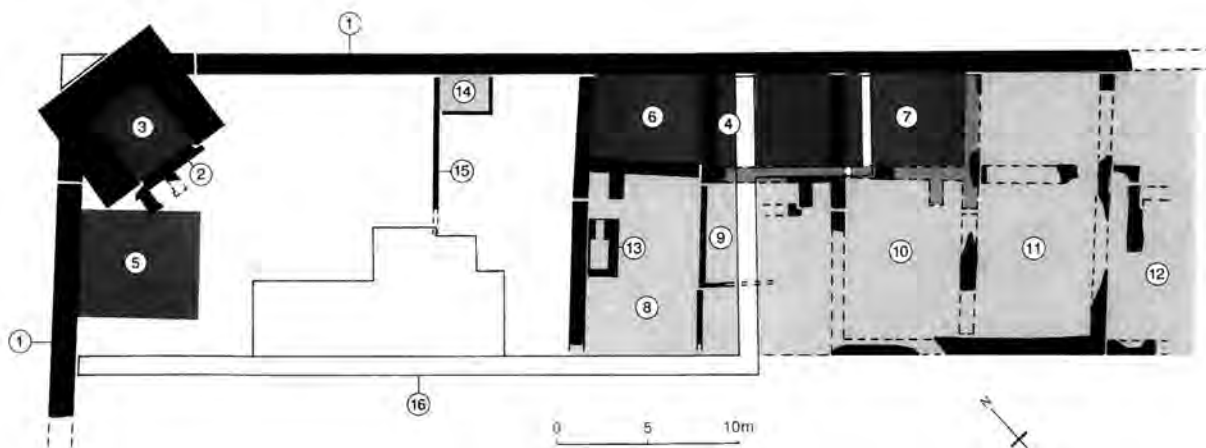


Abb. 34. Burgdorf BE, Kornhaus. Zusammenfassung der archäologischen Befunde 1988–1991. Kernbauten mit dunklem Raster, jüngere mit hellerem; 1: Stadtmauer. 2: Vorgänger des Selsturmes. 3: Selsturm. 4: erster Steinbau. 5: Holzbau. 6, 7: jüngere Kernbauten. 8, 9: Vorderhäuser. 10–12: z.T. parzellenübergreifende Neubauten anstelle älterer Vorderhäuser. 13: Keramikbrennofen. 14: Kellergrube. 15: Hofmauer und 16: Kornhaus von 1770. M 1:400. Zeichnung ADB (R. Baur, Ch. Rungger).

Bursins VD, Eglise

CN 1261, 511 740/145 280. Altitude 478 m.

Date des fouilles: octobre 1990–avril 1991.

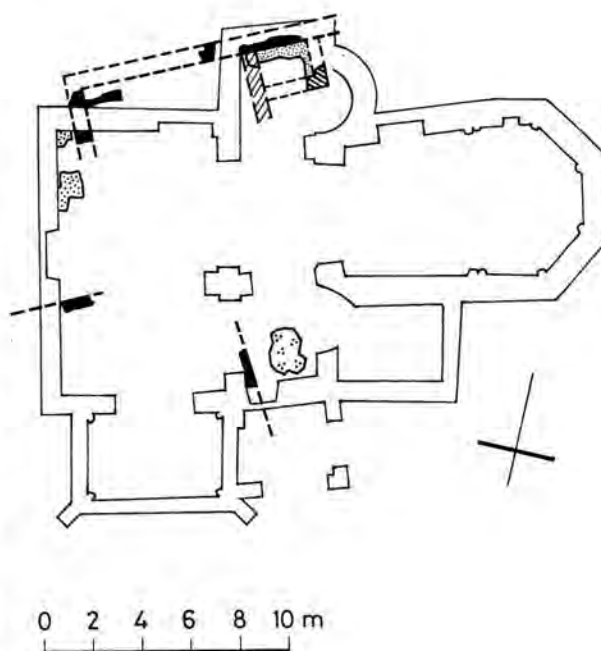
Références bibliographiques: A. Naef, RHV 1902, 372–379.

Fouille programmée. Surface de la fouille env. 300 m².

Habitat. Tombe. Eglise.

Les fouilles et l'analyse des élévations de l'église de Bursins, préalables à sa restauration, ont révélé un site très riche, qui éclaire d'un jour nouveau l'histoire régionale. Contrairement à ce que laissent croire les documents historiques et à ce que nous aurions pu attendre dans une région de forte implantation romaine, nos fouilles n'ont révélé aucune fondation d'église antérieure à l'église romane, bâtie sans doute peu après sa donation au couvent de Romainmôtier en 1011. Les premières structures maçonnées, qui présentent toutes une orientation différente de l'église romane, sont certainement celles d'un habitat dont nous pouvons identifier cinq phases de construction ou de transformation. Les nombreuses sépultures installées dans l'église ont largement entamé ces anciennes fondations, mais les restes suffisent à définir la chronologie relative dans la majorité des cas.

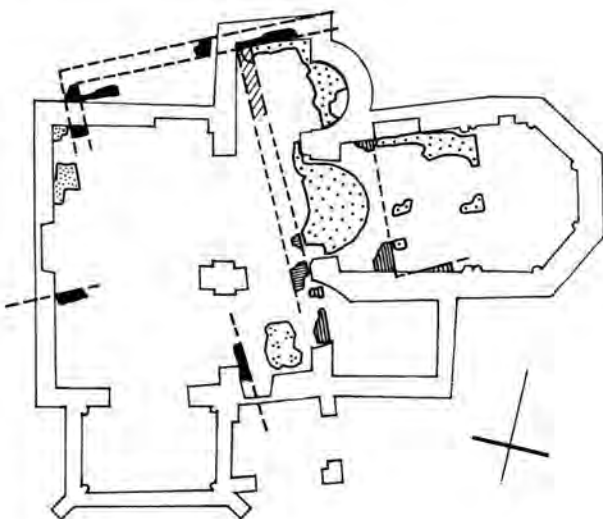
De la première phase (fig. 35a), quelques tracés de murs peuvent être mis en relation et, sans définir un plan complet, suggèrent une construction importante. Les murs sont en partie bordés de sols en mortier au tuileau qui, au vu de leur implantation très profonde, presque au niveau inférieur des murs, paraissent plutôt avoir servi à des sous-sols de chauffe qu'à la circulation dans les pièces habitables. L'hypothèse d'un système de chauffage par le sol (hypocauste) est renforcée par la découverte de



LEGENDE

	MURS	SOLS
ETAPE 1	■	■
ETAPE 2	▨	■
ETAPE 3	▩	■

Fig. 35a. Bursins VD, Eglise. Constructions pré-romanes, étapes 1–3; en trait simple: plan de l'église actuelle. Dessin: F. Wadsack, AAM, Moudon

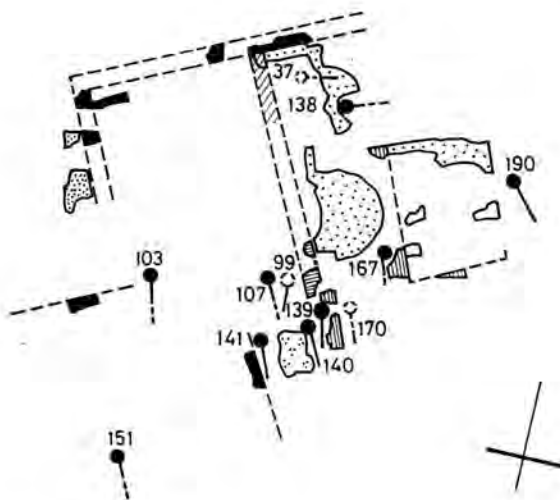


0 2 4 6 8 10 m

LEGENDE

	MURS	SOL
ETAPE 4		
ETAPE 5		

Fig. 35b. Bursins VD, Eglise. Constructions pré-romanes, étapes 4-5; en trait simple: plan de l'église actuelle. Dessin: F. Wadsack, AAM, Moudon.



0 2 4 6 8 10 m

Fig. 35c. Bursins VD, Eglise. Les tombes pré-romanes. Dessin: F. Wadsack, AAM, Moudon.

briques creuses (*tubuli*) et d'un canal de chauffe en blocs de molasse. Il ne nous resterait donc rien des niveaux de circulation. La seconde phase est caractérisée par une nouvelle division des pièces que marque un mur de refend. Dans la troisième phase est construite probablement une piscine reconnaissable à ses petites dimensions qui excluent une interprétation comme local habitable et à son enduit en mortier au tuileau fin qui recouvre le sol et les parois. Une transformation importante intervient dans la quatrième étape (fig. 35b), la piscine est condamnée et un nouveau sol en mortier recouvre toute la partie orientale, probablement jusqu'au tracé du futur chevet rectangulaire. Dans une cinquième étape, intervenue après destruction par un incendie, les locaux sont divisés par de nouveaux murs de refend.

Une continuité d'occupation est manifeste entre ces phases successives dont les aménagements suivent tous la même orientation. Les éléments de datation sont assez minces et consistent essentiellement en tessons de céramique découverts dans les remblais scellant la démolition de la dernière phase. Un tesson découvert sous le sol de la quatrième phase permet de dire que la construction n'est pas antérieure au 4^e siècle. Sur l'ensemble, aucun fragment n'est antérieur au 4^e siècle et les plus récents peuvent être attribués au 7^e siècle au plus tôt. (La céramique a été analysée par M.-A. Haldimann, archéologue à Genève, que nous remercions ici.). Nous sommes donc en présence d'un habitat romain tardif maintenu au haut Moyen-Age. Son intérêt réside non seulement dans cette datation tardive et le fait que le site ne succède pas à un habitat du haut Empire, mais aussi dans ses dimensions et sa qualité, à une époque où la construction en dur était devenue moins courante qu'auparavant pour les habitats. La fonction précise de cette construction n'est pas déterminable en l'état actuel de l'investigation, mais, outre l'habitation, il est possible d'envisager une fonction publique, notamment dans la quatrième phase qui voit la création d'une très grande salle.

Il n'est pas possible de dire si c'est à partir de cet habitat, qui était certainement le centre d'un domaine important, que s'est formée une église fondée par les habitants puis devenue paroissiale, pas plus que nous ne pouvons saisir les raisons de son abandon. Nous avons pu observer une douzaine de tombes antérieures à l'église romane et installées dans une terre de remblai extérieur qui scelle les constructions pré-romanes (fig. 35c). Ces tombes suivent pour la plupart l'orientation de ces constructions, ce qui confirmerait l'hypothèse d'un sanctuaire chrétien bâti sur une partie de l'habitat pré-roman. Toutes ces tombes sont en pleine terre ou en cercueils de bois; par l'absence de construction en dalles ou en maçonnerie et de mobilier funéraire, elles s'éloignent des types de sépultures du haut Moyen-Age. Elles devraient donc plutôt dater de l'époque carolingienne.

La cimetière sera recouvert au début du II^e siècle par une construction romane à transept saillant et trois absides. L'église, dépendant du couvent de Romainmôtier, était le centre d'un petit prieuré et remplissait en outre une fonction paroissiale. L'époque gothique se manifeste par de nombreuses transformations: remplacement de l'abside centrale par un chœur rectangulaire au 14^e siècle, construction de diverses annexes au sud. Dès la seconde moitié du 15^e siècle et jusqu'à l'aube de la Réforme, une intense activité de construction a dû faire de l'église un chantier permanent: la nef est raccourcie et élargie, bordée de chapelles, le chœur est prolongé par une abside polygonale et flanqué d'une sacristie.

Depuis le 13^e siècle environ et jusqu'après la Réforme, l'église a abrité de nombreuses sépultures, au total plus de cent cinquante installées à l'intérieur, qui témoignent de l'attrait exercé par le sanctuaire.

Une importante restauration au début de ce siècle a provoqué des interventions irréversibles qui ont entravé la compréhension archéologique.

Si les fouilles à l'intérieur de l'église ont été exploitées exhaustivement, il reste à souhaiter que des recherches complémentaires à l'extérieur nous permettent de mieux comprendre les constructions du haut Moyen-Age.

Investigations et documentation: Atelier d'archéologie médiévale, Moudon: P. Eggenberger, A. Müller, H. Kellenberger, M. Gerber, X. Münger et L. Auberson.

Matériel anthropologique: Squelettes de 198 tombes; partiellement étudiés par Ch. Kramer, Dépt. d'Anthropologie de l'Université de Genève.

Datation: archéologique et documents historiques sur l'église médiévale, rassemblés par P.-A. Troillet.

L. Auberson, Moudon.

Céligny GE, Temple de Céligny

CN 1281, 504 290/133 900. Altitude 430 m.

Date des fouilles: juillet-décembre 1991.

Site déjà connu.

Fouille de sauvetage programmée (restauration du temple après incendie). Surface de la fouille env. 200 m². Tombe.

L'église actuelle date de l'Epoque romane; son chœur a été reconstruit au 16^e s. avant d'être démoli en 1806. Un clocher à arcade du 18^e s. a été reconnu derrière les placages modernes. Des tombes axées nord-sud, du 5^e s.(?), marquent le point de départ des édifices de culte encore en cours de dégagement.

Datation: archéologique.

Service cantonal d'archéologie GE, J. Bujard.



Fig. 36. Corcelles-près-Payerne VD. Route médiévale, vue en coupe.

Corcelles-près-Payerne VD, Route de Ressudens

CN 1184, 562 800/189 900. Altitude 442 m.

Date des fouilles: mars 1991.

Site nouveau.

Fouille programmée (sondages préliminaires RN 1). Surface de la fouille env. 25 m².

Route.

Les travaux effectués en bordure est de la route cantonale de Ressudens ont fait apparaître – à près de 2,70 m de profondeur! – une étroite route, qui a pu être dégagée sur une longueur de 4 m (fig. 36). Epaisse de 50 cm, elle se présente sous la forme d'un pavage mixte de cailloutis, de galets et de blocs d'origines diverses et de calibre très variable (jusqu'à 40 cm). Des fragments de tuiles ont été déposés dans les niveaux inférieurs de la structure, qui repose directement sur une argile gris-bleu très compacte et pure.

Le pavage mixte, pratiquement plan, mesure environ 2,80 m de largeur et est maintenu latéralement par des troncs de chêne bruts, ce qui porte la largeur totale à 3,10 m environ. Outre les renforts latéraux, la construction comporte d'autres éléments de bois: un tronc de chêne disposé perpendiculairement à la route, ainsi que des branchages dans les niveaux inférieurs semblant former un entrelac destiné au soutènement des matériaux de la chaussée.

L'exploration minutieuse d'un tronçon supplémentaire de cette route est prévue.

Prélèvements: bois de chêne (datation dendro et C14).

Datation: C14, dendrochronologique. C14 (Archeolabs): 355–605 ap.J.-C. (cal.); dendrochronologique (LRD, Moudon): après 608, aux environs de 620 (sous réserves). F. Eschbach, Gollion.

Dornach SO, Hauptstrasse/Josefengasse

LK 1067, 613 387/258 700. Höhe 333–334 m.

Datum der Grabung: Februar 1991.

Neue Fundstelle.

Ungeplante Notgrabung (Bau der Tiefgarage des Hotels zum Engel). Grösse der Grabung ca. 180 m². Siedlung.

Im Februar 1991 wurde auf der Parzelle 2237, nordwestlich der St. Mauritius-Kirche, eine einwöchige Notgrabung durchgeführt. Trotz gewaltiger Störungen, u.a. durch zu tiefes Abhumusieren mit dem Bagger, konnten erstmals in Dornach zwei Grubenhäuser aus dem 8.–10. Jh. n. Chr. sowie Reste eines Hauses erfasst werden, das vermutlich bei der historisch überlieferten Feuersbrunst in der Morgenfrühe des 22. März 1499 zum Opfer gefallen war. Daneben kamen verschiedene Gruben mit römischen bis neuzeitlichen Streufunden zum Vorschein. Das Fundmaterial, insgesamt rund 180 Fundnummern, besteht hauptsächlich aus Keramikscherben, Ziegel- und Hüttenlehmstücken sowie Tierknochen.

Faunistisches Material: Knochen von Rind, Schwein, Hase, Huhn und Hirsch.

Datierung: archäologisch, historisch.

Kantonsarchäologie Solothurn, P. Gutzwiller.

Eschenz TG

LK 1032, 707 400/278 500. Höhe 410 m.

Aufnahme von Fundmaterial und Dokumenten.

Im Zuge der Bemühungen um eine bessere Erforschung des römischen Eschenz wurde die Sammlung A. Diener summarisch erfasst und die vom Sammler während Jahrzehnten erstellte umfangreiche Dokumentation aufgenommen.

Unter dem Fundmaterial dominiert römische Keramik des 1.–3. Jh., Objekte anderer Zeitstellung sind aber ebenfalls vorhanden (Abb. 37).

Fundmaterial in Bearbeitung.

Amt für Archäologie TG.

Estavayer-le-Lac FR, Chapelle de Rivaz

CN 1184, 554 765/188 905. Altitude 442 m.

Date des fouilles: janvier–mars 1991

Site nouveau.

Sondages et analyse de maçonneries (restauration de la Chapelle). Surface de la fouille env. 110 m².

Habitat.

La chapelle de Rivaz, dont la première fondation remonte à 1469, a été érigée en 1488 et consacrée le 27 septembre 1489 par l'évêque de Lausanne Benoît de

Montferrant (sources tirées de la recherche historique de Christophe Günthert effectuée pour le compte du service cantonal des monuments historiques). Elle aurait été agrandie en 1539.

Rien ne subsiste de la première chapelle. Elle n'a peut-être jamais été construite ou alors simplement aménagée dans l'un des trois bâtiments contigus mis au jour par les sondages sous la chapelle actuelle. Ces bâtiments, d'une largeur de 5–6 m, faisaient partie de la rangée nord de la Grand-Rue implantée au pied de la Motte-Châtel (voir sous âge du Bronze, Estavayer-le-Lac/Motte-Châtel). Leurs façades arrière (nord) étaient partiellement enterrees et soutenaient le talus. La datation de ces immeubles excavés n'a pas pu être établie avec précision, car ils n'ont pas été fouillés. Le seul objet datable est un fragment de carreau de poêle du 14^e s., mais ces maisons sont certainement antérieures et remontent probablement à la première moitié du 13^e s., lors de la première extension du bourg primitif. La chapelle actuelle correspond au sanctuaire consacré en 1489, comme l'ont montré l'observation des maçonneries et les datations dendrochronologiques de la charpente (Laboratoire Romand de Dendrochronologie: LRD). Les maçonneries sont homogènes et la charpente est datée de l'automne/hiver 1487/1488. Aucune trace de l'agrandissement de 1539 n'a été observée. En 1624 (datation LRD), une tour a été érigée entre le chœur et le mur de soutènement de la Motte-Châtel. Elle était entre autre destinée à recevoir la cloche qui était primitivement placée dans un clocheton situé au-dessus de l'arc triomphal. On peut signaler la découverte, dans les rhens de la voûte, de tuiles rectangulaires à tenon large et perforation de type «champenois», remontant certainement à la fin du 15^e s.

Datation: archéologique, dendrochronologique et d'après sources écrites.

SAFR, G. Bourgarel.

Estavayer-le-Lac FR, Motte-Châtel

voir Age du Bronze

Flurlingen ZH, Gründenstrasse

LK 1031, 689 225/282 425. Höhe 388 m.

Datum der Fundmeldung: 3.4.1991.

Bibliographie zur Fundstelle: Jber.SGU 18, 1926, 116; 24, 1932, 98.

Zufallsfund ohne Ausgrabung (Bauarbeiten).

Grab.

Von dem nördlich von Flurlingen, unmittelbar über dem Rhein gelegenen frühmittelalterlichen Gräberfeld, von dem bereits 1926, 1927 und 1932 an heute nicht mehr

genau lokalisierbaren Stellen insgesamt 10 Gräber untersucht worden waren, konnten erneut Reste von 2 Gräbern geborgen werden.

Leider waren die beiden Gräber zum Zeitpunkt der Fundmeldung bereits fast vollständig ausgehoben worden; die vorhandenen Beigaben waren nach Bestattungen getrennt am Aushubbrand deponiert. Aus Grab 1 liegen noch ein schwerer Breitsax, ein bronzener rinnenförmiger Kantenbeschlag der Saxscheide mit Querrippen sowie eine Lanzenspitze mit geschlossener Tülle und raufenförmigem Blatt mit Rillen- und Kreisaugendekor vor, aus Grab 2 ein Messer mit geknicktem Rücken. Die beiden Gräber lassen sich in die Mitte bis 2. H. 7. Jh. datieren und gehören damit in den gleichen Zeitraum wie die älteren Funde.

Anthropologisches Material: Reste von 2 Bestattungen.

Datierung: archäologisch.

Kantonsarchäologie Zürich, R. Windler.

Fribourg FR, Quartier de l'Auge/Place des Augustins

CN 1185, 579 220/183 750. Altitude 551 m.

Date des fouilles: avril–mai 1991, dès août 1991 (suite en 1992).

Références bibliographiques: M. Strub, Monuments d'Art et d'Histoire de la Suisse, canton de Fribourg, Tome II (1956), 301; ASSPA 72, 1989, 340; Archéologie fribourgeoise, Chronique archéologique 1987–1988 (1990), 52. Fouille de sauvetage programmée (réfection de murs de soutènement et réaménagement de la place). Surface de la fouille env. 250 m².

Habitat. Tombe. Chapelle.

La reprise des fouilles archéologiques à la Place des Augustins dans l'ancien cimetière du couvent des Augustins et du quartier de l'Auge a permis de préciser l'évolution de cette partie de la ville. L'occupation de cette terrasse dominant la vallée de la Sarine remonte au moins à la protohistoire, mais l'occupation médiévale a trop remanié le site pour espérer y découvrir des structures. Seule la céramique témoigne de la protohistoire et la présence romaine est attestée par une monnaie (non déterminée). Au Moyen-Age, les premières constructions sont vraisemblablement antérieures à la fondation du couvent au milieu du 13^e s. Il s'agit de trois bâtiments excavés d'environ 8 m de longueur (2,5–2,8 m. de largeur). Ces constructions de pierres (galets, boulets, peu de molasse) ont été érigées en bordure de la terrasse dans le sédiment fluvio-glaciaire qui a fourni les pierres. Contrairement aux immeubles du quartier du Bourg de fondation (1157) et à ceux bordant les principales rues du quartier (Stalden, Samaritaine, rue d'Or, rue des Forgerons), ces maisons ne sont pas contiguës. Bien conservées (les crépis sont encore en place) et non remaniées, elles sont un



Abb. 37. Eschenz TG. Untereschenz, Altfund. Mittelalterliche Fibel. Bronze mit Emaileinlagen. Agnus Dei. M 2:1.

précieux et (actuellement) unique témoin des premières constructions civiles de la ville. Elles ont été arasées dans la seconde moitié du 13^e s. ou au début du 14^e s. pour céder la place au cimetière du couvent nouvellement fondé.

Matériel anthropologique: 500 tombes, nombreux os épars.

Faune: non déterminée.

Prélèvements: céréales carbonisées pour détermination des espèces.

Datation: archéologique et d'après sources historiques.

SAFR, G. Bourgarel.

Fribourg FR, rue d'Or 5

CN 1185, 579 310/183 670. Altitude 550 m.

Date des analyses: octobre 1991.

Références bibliographiques: H. Schoepfer, Fribourg, arts et monuments (1981), 32; ASSPA 73, 1990, 227.

Analyse programmée (au gré des travaux de restauration; restauration de la façade occidentale). Surface analysée env. 100 m².

Habitat ou fortifications.

L'immeuble de la rue d'Or 5 est sis à l'intersection de la rue d'Or et de la rue des Augustins. Il s'agit de l'ancienne «Auberge du Cerf», dont la première mention remonte à 1520. L'analyse de la façade pignon sur la rue des Augustins (actuellement partielle) a révélé d'importants ves-

tiges de la construction primitive de plan trapézoïdal (largeur 6–8,3 m, longueur 10 m; incendiée avant 1300, date d'une poutre implantée dans ses murs après l'incendie). En effet, sa façade sur rue est conservée sur trois niveaux. Elle est construite en carreaux de molasse sur des fondations de galets et boulets. Le rez-de-chaussée partiellement excavé était éclairé par une petite fenêtre (largeur 6 cm, hauteur 44 cm) à encadrement fortement ébrasé et linteau en plein cintre. L'accès au bâtiment se faisait au premier étage par une porte en plein cintre où subsistent des traces de décor: bandeau rouge entourant l'encadrement de la porte et filets de la même couleur soulignant l'appareil, le reste étant chaulé. Trois fenêtres étaient percées à cet étage, dont deux de part et d'autre de la porte. Comme celle du rez, elles sont étroites et fortement ébrasées. Elles sont cependant plus larges (13 cm) et plus hautes (63–70 cm) et leur linteau est droit. Au deuxième étage, les vestiges de deux fenêtres du même type sont conservés. Elles sont décalées par rapport à celles du premier, comme les meurtrières d'une fortification. Au sud, la façade forme un angle au niveau du deuxième étage, alors qu'en dessous elle se poursuit en direction de la rue d'Or (partie non analysée actuellement), indiquant la présence d'un bâtiment contigu ou d'une cour close.

Cette première façade du 13^e s. a subi de nombreuses transformations. Elle offre un éventail chronologique unique de divers types d'ouverture et de décors peints. La poursuite de l'analyse en 1992 s'avère prometteuse.

Datation: archéologique et dendrochronologique (LRD). SAFR, G. Bourgarel.

Frick AG, Kläuserhaus

LK 1069, 643 950/261 650. Höhe 365 m.

Datum der Grabung: Januar 1991.

Bibliographie zur Fundstelle: M. Hartmann, AS 1, 1978, 3, 121–129.

Geplante Notgrabung (Neubau). Grösse der Grabung ca. 270 m².

Grab.

21 Gräber in 4 Belegungsphasen, vom 7.–12. Jh. Davon 1 Alamannengrab mit Sax, Lanzen spitze und silbertauschiertem Leib- und Waffengurt des mittleren 7. Jh.

Anthropologisches Material: 21 Skelette.

Sonstiges: Grabbeigaben und Keramikfunde.

Datierung: archäologisch.

Kantonsarchäologie AG.

Genève GE, Cathédrale St-Pierre/Cour St-Pierre
voir Epoque Romaine

Genève GE, Grand-Rue 26
voir Epoque Romaine

Genève GE, 16, rue du Marché/13, rue de la Rôtisserie
voir Epoque Romaine

Genève GE, Temple de Saint-Gervais
voir Epoque Romaine

Genève GE, Rues-Basses, 19, rue de la Rôtisserie

CN 1301, 500 300/117 630. Altitude 380 m.

Date des fouilles: juillet–août 1991.

Références bibliographiques: Genava 28, 1980, 19.

Fouille de sauvetage programmée (rénovation de deux étages d'un immeuble du 18^e s. Surface de la fouille env. 80 m².)

Habitat.

L'étude des mitoyens a mis en évidence plusieurs étapes de chantier: La plus ancienne, représentée par une armoire, date du 14^e s. Au 16^e s., elle est transformée et l'on en rajoute une supplémentaire. La dendrochronologie date de l'hiver 1675–76 une transformation incluse dans la reconstruction de l'immeuble en 1722–23.

Le chantier était sous surveillance car il subsiste de superbes caves voûtées, datant probablement du 14^e s.

Prélèvements: dendro (LRD 91/R 3033).

Datation: archéologique, dendrochronologique.

Service cantonal d'archéologie GE, G. Zoller.

Herznach AG, «Sonnhalde»

LK 1069, 646 350/258 280. Höhe 445 m.

Datum der Grabung: 13.–27.5.; 5.6.1991.

Neue Fundstelle.

Ungeplante Notgrabung (Umgebungsarbeiten). Grösse der Grabung ca. 12 m².

Grab.

Reste von 2 Bestattungen (Beinskelette), die nicht nebeneinander lagen; SW–NE orientiert; mit Tracht- bzw. Waffenbeigaben:

Grab 1: durchbrochene Bronzierscheibe mit Ring aus Elfenbein mit Bronzeblecheinfassung, Riemenzungen aus Bronzeblech zu Wadenbinden und Schuhschnällchen aus Bronze.

Grab 2: Spatha und Messer.

Anthropologisches Material: 2 Beinskelette.

Datierung: archäologisch.

Kantonsarchäologie AG.

Le Landeron NE, Les Carougets
voir Epoque Romaine

La Neuveville BE, Place de la Liberté 2

LK 1145, 573 775/212 495. Höhe 431.60 m.

Datum der Grabung: Februar 1991.

Neue Fundstelle.

Geplante Notgrabung (Ausschachtungsarbeiten). Grösse der Grabung ca. 8 m².

Sonstiges.

Bei Ausschachtungsarbeiten wurde in torfigen Seeablagerungsschichten gut 1,8 m unter dem aktuellen Niveau auf Kote 431,60 m das Skelett eines Rindes gefunden, das offenbar im damaligen Seeufer ertrunken war. Die C14-Bestimmung legt eine Datierung ins 8. Jh. nahe.

Der Aufschluss gibt einen neuerlichen Beleg für die späte Entstehung der Terrasse, auf welcher im frühen 14. Jh. das Städtchen entstand.

Die nachfolgende Sondiergrabung erlaubte eine Dokumentation des Schichtenprofils.

Faunistisches Material: Rinderskelett.

Datierung: C14. 8. Jh.

ADB, D. Gutscher.

La Neuveville BE, Tour de Rive

LK 1145, 573 760/212 430. Höhe 435 m.

Datum der Grabung: Juni 1991.

Neue Fundstelle.

Bauuntersuchung (Restaurierungsvorhaben).

Torturm.

Der seeseitige Torturm des 1312 gegründeten Städtchens soll demnächst restauriert werden. Ein Bauaufnahme und Voruntersuchung wurde im Frühjahr 1991 durchgeführt.

Ihre Ergebnisse lassen sich wie folgt zusammenfassen:

- I Kern ist ein Schalenturm von 5,5 m Seitenlänge, 10 m Höhe und horizontaler Mauerkrone des frühen 14. Jh.
- II,III Wohl noch spätmittelalterlich sind Aufstockungen um 3 m und 2 m; die Mauerkrone ist fortan nach innen geneigt. Doppelgeschossige Wehrplattform.
- IV Wohl im 16. Jh werden drei Gewölbe eingezogen: zuunterst eine Rundtonne aus Tuffquadern in Durchfahrtsrichtung, über dem ersten Boden eine Stichtonne in selber Richtung und über dem zweiten Obergeschoss eine Stichtonne quer zu den unteren beiden.
- V 1660 erfährt das Tor massive Umbauten: in den Gewölberäumen werden hölzerne Gefängniszellen eingebaut, das Portal wird in weissem Solothurnerstein verkleidet und erhält sein heutiges Gesicht.

Die bevorstehende Gesamtanierung wird eine Detailanalyse mit sich bringen.

Probenentnahmen: Dendro (H. Egger).

Datierung: archäologisch, historisch. 14.–17. Jh.

ADB, D. Gutscher.

La Tour-de-Peilz VD, Clos d'Aubonne

CN 1264, 555 150/145 150. Altitude 380 m.

Date des fouilles: juin–juillet 1991.

Références bibliographiques: Jber. SGU 19, 1927, 119; ASSPA 73, 1990, 229; AS 15, 1992, 1, 24–33.

Fouille complémentaire (projet de construction). Surface de la fouille env. 250 m².

Tombe.

25 sépultures ont été fouillées en complément des 550 précédentes, dans un secteur de la nécropole qui était occupé par des constructions récentes. Leur répartition a confirmé le rôle de limite qu'a joué un large fossé bordant la nécropole sur son côté nord.

C'est à cet emplacement qu'un groupe de tombes en dalles, détruit lors de la construction en 1926, a livré plusieurs boucles de ceintures en bronze, de type masculin, datant du 7^e siècle (Jber. SGU 19, 1927, 119; Taf. V Abb. 2). De cette intervention provenait également un denier en argent de Louis le Pieux.

La restauration du matériel, l'élaboration des données et l'analyse anthropologique se sont poursuivies de 1990–1992.

Matériel anthropologique: étude par C. Kramar (Dépt. Anthropologie, Université de Genève).

Datation: archéologique. 6^e–9^e s. ap. J.-C.

MHAVD, D. Weidmann.

Laufen BE, Alter Polizeiposten

LK 1087, 604 750/252 250. Höhe 350 m.

Datum der Grabung: April 1991.

Neue Fundstelle.

Bauuntersuchung (Gesamtrestaurierung).

Siedlung.

Der heutige Bau des 18. Jh. lehnt mit seiner nördlichen Schmalseite direkt an Torturm und Stadtmauer. Anlässlich der Gesamtrestaurierung galt unser Augenmerk daher jener Anschlusspartie. Bis auf eine Höhe von 3,4 m sind Stadtmauer und der bündig anschliessende südliche Tor(turm?)bereich in einem Guss hochgezogen worden, über dieser Kote und einer Baufuge erhebt sich der Turm frei mit mächtigem Tuff-Quader-Eckverband. In späte-

ren Etappen ist die Stadtmauer zunächst auf 5,4 m und schliesslich auf gut 7,5 m erhöht worden.

Probenentnahmen: Dendro (H. Egger).

Datierung: archäologisch-historisch. 3. Drittel 13. Jh.

ADB, D. Gutscher.

Laupen BE, Kreuzplatz 1

LK 1165, 584 900/194 600. Höhe 495 m.

Datum der Grabung: Juli 1991.

Neue Fundstelle.

Rettungsgrabung/Bauuntersuchung (Restaurierung)

Grösse der Grabung ca. 25 m²,

Siedlung.

Die Ergebnisse von Bauuntersuchung und Grabung in einem Kellerraum des 1671 inschriftlich datierten Fachwerkauses auf gemauertem Sockelgeschoss lassen folgende Phasen unterscheiden:

- I Zweigeschossiger Kernbau auf dem Nordteil der Parzelle von 5,6 × 5,7 m Grundmass über halbgeschossig eingetieftem Keller, dendrodatiert um 1480,
- II Erweiterung nach Süden,
- III Zum Platz giebelständiger Bohlen-Ständerbau über beiden Hausteilen, dendrodatiert um 1520,
- IV Aufziehen der Brandmauer von der östlich anstossenden Parzelle her mit Ausmauerung der Gefachungen,
- V Riegelbau von 1671 mit Erneuerung des gesamten Dachwerkes; unter Drehung der Firstrichtung entsteht ein traufständiger Bau, wie die Dendrodatierung bekräftigt, wurde ein älterer Dachstuhl des frühen 16. Jh. hierher verfrachtet und wiederverwendet.

Probenentnahmen: Dendro (H. Egger).

Datierung: dendrochronologisch-archäologisch. Ab 15. Jh.

ADB, D. Gutscher.

Lausanne VD, La Cité – Place de la Cathédrale nord voir Epoque Romaine

Lausanne VD, Cathédrale

CN 1243, 538 350/152 670. Altitude 520 m.

Date des fouilles: 1984–1991.

Références bibliographiques: W. Stöckli, Les édifices antérieurs à la cathédrale actuelle. La Cathédrale de Lausanne. Bibl. Soc. histoire de l'art en Suisse 3, 1975, 7–30. Fouille programmée (analyses et relevés partiels), dans une surface de 1500 m².

Tombes. Cathédrales.

Depuis 1984, au cours de diverses campagnes, les vestiges issus de la fouille dirigée par Albert Naef, entre 1909 et

1914, ont été systématiquement analysés et documentés sur le plan graphique. A ce jour, ces travaux sont terminés sur place, et l'étude devant conduire à un rapport et un inventaire exhaustifs, voire à une publication, est engagée.

Les vestiges les plus anciens appartiennent à une construction de plan quadrangulaire, très probablement une première église, dont on ne peut guère reconstituer le chevet oriental. A la hauteur de ce qui était sans doute le chœur de cet édifice, une crypte est aménagée en une succession de chantiers distincts: apparaissant tout d'abord sous la forme d'un simple couloir longitudinal, elle sera dotée par la suite de deux couloirs latéraux, plusieurs fois remaniés.

A l'ouest du site, une série de vestiges, isolés (quelques éléments appartiennent à une construction dont on peut donner quelques éléments de reconstitution: il pouvait s'agir soit d'un édifice de plan centré et cruciforme, soit du chœur rectangulaire d'une église qui se serait développée vers l'ouest. Certains autres peuvent témoigner d'un éventuel «narthex» aménagé devant la première église), ont perdu toute relation chronologique avec la première église. Néanmoins, ils datent certainement du premier millénaire, car ils sont tous antérieurs aux structures de l'église romane. Certains pourraient témoigner de la présence d'une annexe occidentale, destinées à recevoir des sépultures, lesquelles font totalement défaut à l'intérieur de la première église.

Vers l'an mil, le site est entièrement modifié par la construction de la cathédrale romane, dite d'Henri de Bourgogne, grande église à trois nefs, et peut-être trois absides. Dans un premier temps, la construction est limitée vers l'ouest par un mur transversal déjà existant. A l'est, la crypte est conservée, sous une forme simplifiée: seul le couloir central est réutilisé. Dans un deuxième temps, un massif occidental intégrant un grand porche s'ouvrant vraisemblablement sur la nef par une arcade, prolonge l'édifice. Cette prolongation sera complétée par la suite, sous la forme d'une sorte de narthex, éventuellement avec deux tours latérales; tardivement, la crypte sera condamnée.

L'analyse des constructions successives est complétée par une étude des sépultures demeurées visibles suite aux travaux du début du siècle. Les 102 tombes observées seront ainsi examinées d'abord par le critère de la chronologie relative. Pour une partie d'entre elles, il sera possible de définir une relation d'antériorité ou de postériorité par rapport aux différentes églises. Il s'avère d'ores et déjà qu'une vingtaine de tombes sont antérieures à la cathédrale romane, ou du moins au sol de son dernier état. Plusieurs sépultures appartenaient au cimetière extérieur entourant la cathédrale romane et ont été englobées dans la dernière construction gothique. D'autres, parmi lesquelles nous pourrions certainement identifier

des tombes d'évêques, ont été disposées dans l'édifice du 13^e siècle.

Pour affiner l'analyse et la chronologie, nous recourrons à des comparaisons typologiques permettant de ranger les tombes de la cathédrale dans des séries bien caractérisées et bien datées.

Du fait des perturbations qu'ont dû subir les squelettes pendant des décennies d'exposition, il faut renoncer à toute étude anthropologique.

Investigations et documentation: H. Kellenberger, M. Mir, Ph. Jaton, L. Auberson, P. Eggenberger, AAM, Moudon.

Matériel anthropologique: non prélevé (in situ).

Datation: archéologique.

P. Jaton, L. Auberson, Moudon.

Lausen BL, Gartenweg

LK 1068, 624 680/258 400. Höhe 330 m.

Datum der Grabung: April–Dezember 1991.

Bibliographie zur Fundstelle: JbSGUF 73, 1990, 230; 74, 1991, 288.

Geplante Notgrabung (Friedhoferweiterung). Grösse der Grabung ca. 1200 m².

Siedlung.

Im Berichtsjahr wurde eine weitere Grabungsetappe durchgeführt. Wie schon in den letzten Jahren übertrafen auch jetzt die Funde und Befunde alle Erwartungen. Neben den wiederum in grosser Zahl aufgefundenen Gruben kamen dieses Jahr auch verschiedene Steinbauten aus merowingisch-karolingischer sowie ottonischer Zeit zum Vorschein. Angesichts dieser ausserordentlichen Befunde wird immer deutlicher, dass es sich bei der Siedlung neben der Lausener Kirche nicht um ein einfaches Dorf, sondern vielmehr um einen Herren- oder Königshof handelt.

Faunistisches Material: in Bearbeitung.

Probenentnahmen: Bodenproben für chemische Analysen und Archäobotanik.

Datierung: archäologisch.

AMABL, J. Tauber.

Liestal BL, Röserntal

LK 1068, 621 000/260 000. Höhe 330 m.

Datum der Grabung: Mai–November 1991.

Bibliographie zur Fundstelle: JbSGUF 73, 1990, 300.

Geplante Notgrabung (geplante Überbauung). Grösse der Grabung ca. 550 m².

Siedlung.

Östlich der bereits bekannten Funde (JbSGUF 1990) konnte im Berichtsjahr eine grössere Fläche freigelegt

werden. Die Spuren stammen offensichtlich von einem «Gewerbequartier», in welchem Eisen verarbeitet wurde. Die Befunde bestehen aus Arbeitsgruben unterschiedlicher Form und Zeitstellung, Feuerstellen und Pfostenstellungen. Grosse Mengen von Schlacken zeugen sowohl von der Verhüttung als auch von der Weiterverarbeitung des Eisens. Zahlreiche Funde aus Keramik und Metall erlauben eine Datierung zwischen dem 8. und dem 12. Jh. Die Grabung wird im Jahr 1992 weitergeführt.

Faunistisches Material: wenig.

Probenentnahmen: Schlacken; archäomagnetische Datierung (J. Hedley; Resultat steht noch aus).

Datierung: archäologisch.

AMABL, J. Tauber.

Martigny VS, Eglise paroissiale

CN 1325, env. 571 882/105 522. Altitude env. 473 m.

Date des fouilles: 8.1.–21.12.1991.

Site nouveau.

Fouille non programmée (intervention liée aux travaux de restauration de l'édifice). Surface de la fouille env. 600 m².

Eglise.

D'importantes recherches archéologiques ont été entreprises dans le sous-sol de l'église paroissiale de Martigny dans le cadre des travaux de restauration de cet édifice de la fin du XVII^e siècle. Ils furent motivés par le projet de déposer du dallage en schiste et de sa repose sur une dalle de béton, ce à quoi nous ne nous attendions pas. Le problème est d'importance: il s'agissait de savoir si l'église paroissiale de Martigny, connue comme telle dès la fin du XII^e siècle (alors qu'elle était apparemment isolée dans les «Granges de Martigny») était, par exemple, l'héritière d'une ancienne chapelle funéraire de la Basse-antiquité, installée en périphérie de la ville romaine ou celle de la première cathédrale du Valais dont la localisation à Martigny a fait l'objet de nombreuses controverses jusqu'à ces derniers temps quand bien même Saint-Théodore, premier évêque connu du Valais, avait signé les actes du concile d'Aquilée en 381 ap. J.-C. en tant qu'*episcopus octodorensis*.

Les fouilles ne sont actuellement pas terminées; sous toutes réserves, on en peut cependant présenter l'évolution suivante:

– A l'époque romaine, le site était occupé par un édifice probablement privé, de fonction et d'extension inconnues, dont on a identifié quelques murs (*villa suburbana?*). Il se situait vraisemblablement non loin d'une nécropole du Haut-Empire.

- Au IV^e siècle de notre ère, d'après les maçonneries, une salle d'env. 3,75 × 9,30 m (de dimensions intérieures) fut pourvue d'une annexe quadrangulaire surélevée de la hauteur de deux ou trois marches, d'env. 4 × 3,75 m. Aucune installation spécifique n'a été mise en évidence. Comme cette annexe au sol surélevé se situe à l'emplacement des chœurs des églises qui furent construites par la suite sur ce site, on peut supposer qu'il s'agit là d'un premier lieu de culte chrétien.
- Vers le V^e siècle de notre ère fut aménagée une église double qui occupait la majeure partie de la nef actuelle. Le chœur de l'église «principale» est formé de l'annexe de l'édifice mentionné ci-dessus qui, à l'intérieur, fut transformé en abside semi-circulaire. Les murs latéraux de la nef de cette église seront réutilisés lors de la construction des édifices postérieurs, jusqu'à l'époque romane. Cette nef a des dimensions intérieures de l'ordre de 15,50 × 7,75 m. Du côté de l'entrée, à l'ouest, elle est apparemment flanquée d'une annexe de 3 m de largeur.
Au sud de cette église fut construite une autre (pour les catéchumènes?) de même longueur mais plus étroite (env. 6 m), dont le chœur quadrangulaire, large de 4,50 m à l'origine, fut également transformé en abside semi-circulaire par la suite, une annexe flanquant également cette église du côté ouest. On n'a pas (encore?) repéré le baptistère que l'on s'attend à trouver dans un complexe de ce genre. Aucune installation liturgique spécifique n'a été mise au jour pour l'instant. Il n'en demeure pas moins que ces églises accolées appartiennent vraisemblablement au premier groupe épiscopal du Valais.
- Vers l'An Mil, on reconstruisit une église à une nef, probablement, dont les murs latéraux et ouest reprennent ceux de l'église précédente, mais dont le chœur semi-circulaire se trouve en retrait par rapport à celui du Haut Moyen-Age. Cette église fut remaniée à l'époque romane; elle fut pourvue d'un bas-côté au sud, que fermait à l'est une chapelle. Enfin, apparemment, au début du XIII^e siècle on reconstruisit le chœur semi-circulaire de l'église, plus à l'est; il était précédé d'un avant-chœur quadrangulaire voûté qui était fermé du côté de la nef par un imposant jubé. Auparavant, la chapelle latérale sud avait été pourvue d'une abside nouvelle, semi-circulaire. Le clocher roman qui flanquait l'avant chœur au nord ne fut démolit et reconstruit au même emplacement qu'à partir de 1715, 28 ans après la consécration de l'église, ce qui explique sa position curieuse par rapport à l'église baroque qui, pour des raisons que l'on ignore, fut «occidentée» alors que les édifices précédents étaient orientés dans le sens propre du mot.

Datation: archéologique.

ORA VS, F. Wiblé,

Matten b. Interlaken BE, Chlyne Ruge

LK 1228, 631 875/169 825. Höhe 585 m.

Datum der Grabung: Herbst 1991.

Neue Fundstelle.

Rettungsgrabung (Erosion). Grösse der Grabung ca. 50 m².

Galgen.

Auf markantem Felssporn am Nordende des Rugen traten wegen Bodenerosion im Wald seit einiger Zeit Mauerreste zum Vorschein. Um deren totalem Verlust durch Frosteinwirkung vorzubeugen, führte der ADB im Herbst 1991 eine kleine Grabung durch. Die Vermutung, es handle sich dabei um den mittelalterlichen Galgen, bestätigte sich rasch. In west-östlicher Richtung lagen zwei quadratische Pfeilerfundamente von 1,4 m Seitenlänge (Abb. 38). An sie schlossen bündig mit der Aussenflucht die Schenkel der Umfassungsmäuerchen von 50 cm Stärke an. Sie folgen dem unregelmässigen, gut 6 m weiten Rund der Felskuppe. Über den Pfeilern ist der Galgenbalken zu denken. Die Ausrichtung der Gehängten mit Blickrichtung nordwärts direkt auf den Kirchturm des gegenüberliegenden Unterseen und Seitenblick zur Burg Weissenau und dem Kloster Interlaken ist wohl nicht zufällig, ebenso die Situierung des Galgens auf der weithin sichtbaren Kuppe. Ostwärts lag in Sichtweite das Siechenhaus.

Gegenwärtig noch in Untersuchung befindet sich ein einziges vollständig erhaltenes, jedoch in zwei Teilen mitten unter dem Galgen verscharrtes menschliches Skelett.

Der freigelegte Bestand soll an Ort und Stelle konserviert werden. Die Befunde des neuentdeckten Hochgerichtes entsprechen präzise den Angaben der alten Bild- und Kartenwerke, die deutlich zwischen Dreipfeileranlagen (Bern gleich mit zwei Anlagen) und Zweipfeileranlagen (Wimmis, Matten) unterscheiden.

Anthropologisches Material: Skelettreste.

Datierung: archäologisch.

ADB, D. Gutscher.

Orpund BE, ehem. Prämonstratenserkloster

LK 1126, 590 480/220 690. Höhe 435 m.

Datum der Grabung: Herbst 1991.

Bibliographie zur Fundstelle: Gesellschaft für Schweiz. Kunstgeschichte (Hrsg.) Kunstführer durch die Schweiz, III, 593.

Bauuntersuchung.

Ehem. Prämonstratenserkloster.

Die Untersuchung im Zuge der Sanierung der Südseite des heute als Pfarrkirche dienenden Gotteshauses brachte deutlich zutage, dass die Südseite der Kirche, aufgrund der stilistischen Homogenität des gesamten noch beste-

Reinach BL, Hauptstrasse

LK 1067, 611 350/260 120. Höhe 305 m.

Datum der Grabung: Mai/Juni 1991.

Neue Fundstelle.

Ungeplante Notgrabung (Neubau). Grösse der Grabung ca. 100 m².

Siedlung.

In einer Baugrube zeichneten sich mehrere Gruben ab; die Funde machen wahrscheinlich, dass es sich um Überreste des hochmittelalterlichen Dorfes aus dem 11./12. Jh. handelt.

Faunistisches Material: wenig.

Datierung: archäologisch.

AMABL, J. Tauber.

Rheinau ZH, Kloster

LK 1051, 687 850/277 500. Höhe 353 m.

Datum der Grabung: 9.–13.9.1991.

Bibliographie zur Fundstelle: Zürcher Denkmalpflege, 10. Bericht 1979–1982, 1. Teil, 206f.

Ungeplante Notgrabung (Werkleitungsbau). Grösse der Grabung ca. 20 m².

Klosterkirche.

Unmittelbar südöstlich des Südturms der bestehenden Westfassade, im Bereich des Abhauses, konnten in einer kleinen Grabungsfläche zwei Mauern dokumentiert werden. Die massivere, deren Breite nicht vollständig erfasst wurde, aber mehr als 1,5 m beträgt, verläuft Nord-Süd und winkelt gegen Osten ab. Der Eckverband der sonst aus kopfgrossen Lesesteinen errichteten Mauer ist aus zwei Sandsteinquadern, Läufer und Binder, gefügt. Die Lage dieser Mauerecke stimmt in etwa mit jener des im Plan überlieferten romanischen Vorgängerbaus überein. Allerdings liegt das im Südturm noch erhaltene romanische Hauptportal etwas westlicher als die ergrabene Mauer (vgl. H. Fietz, Die Kunstdenkmäler des Kantons Zürich I. Die Kunstdenkmäler der Schweiz. Basel 1938, 240f. und Planbeilage).

Die zweite Mauer, nur rund 30 cm dick, verläuft von der Mauerecke Richtung Westen. Die Aussenhaut zeigt einen aus faustgrossen Kieselsteinen gefügten Ährenverband. Der Mauerauschluss war durch neuere Eingriffe zerstört, die zeitliche Abfolge der Mauern bleibt unklar.

Datierung: archäologisch.

Kantonsarchäologie Zürich, R. Windler.

Romainmôtier VD, Abbaye de Romainmôtier

CN 1202, 525 230/171 780. Altitude 660 m.

Date des fouilles: novembre 1987–janvier 1988, février–décembre 1991.

Références bibliographiques: P. Eggenberger, Ph. Jaton et J. Sarott, ASSPA 72, 1989, 295s.; Ph. Jaton, ASSPA 74, 1991, 292s.

Fouille programmée. Surface de la fouille env. 125 m².

Abbaye.

Les constructions du premier millénaire (fig. 40a)

Les premières structures repérées à l'intérieur de la maison «Reymond», dans la zone sud-ouest du site, concernent tout d'abord un mur de direction ouest-est (1), dont on n'a retrouvé que la fosse d'arrachement, et qui constituait la limite méridionale extrême des constructions. À environ 8 m de ce dernier, un autre mur (2) dont les maçonneries présentent la même direction formait une limite septentrionale pour les divers aménagements qui sont installés dans ce périmètre. L'extension de ces deux murs demeure inconnue à ce jour. Deux constructions au moins sont successivement adossées au mur sud, séparées par un refend (3) et dont on a retrouvé quelques vestiges des sols en mortier (4). Au nord de ces deux constructions, et à équidistance du mur de limite septentrionale, se trouve une rangée de trous de poteau (5) présentant la même orientation.

Par leur facture, leurs dimensions, leur orientation, le matériau utilisé, ces maçonneries doivent éventuellement être mises en relation, bien que situées plus au sud, avec le mur retrouvé dans la «maison des Moines» et interprété comme premier mur de clôture (6), dans le contexte du premier établissement monastique du 5^e siècle. Mais nous serons bornés à l'hypothèse tant que la jonction n'aura pu être faite entre les structures occupant la partie ouest du site d'une part et celles conservées dans le sous-sol de la «maison des Moines» d'autre part.

Une deuxième série d'aménagements, caractérisée par de nombreux chantiers successifs, est à mettre en relation avec le deuxième établissement monastique, entre les 7^e et 10^e siècles. On a pu constater tout d'abord que le mur marquant la limite méridionale de l'établissement, concrétisé pour nous par sa fosse d'arrachement (1), est conservé, et qu'il se trouve dans le prolongement du second mur de clôture (7) repéré dans la «maison des Moines», existant à ce moment du développement. Est probablement conservé aussi le mur (2) formant la limite nord des aménagements sur ce périmètre, bien qu'au nord de celui-ci les constructions constituant les premiers bâtiments conventuels connus de l'aile ouest existent déjà, rompant avec l'orientation légèrement désaxée des structures méridionales du site. Ce qui était le mur nord (8) des constructions adossées à la clôture sud est repris en élévation; apparemment la rangée de poteaux (5) vers le nord dispa-

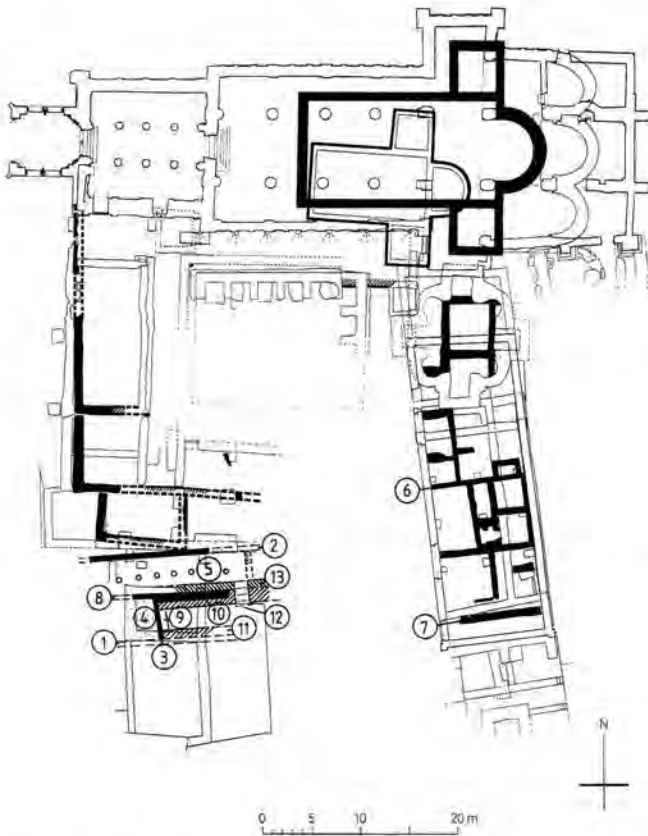


Fig. 40a. Abbaye de Romainmôtier, Fouilles de la maison dite «Reymond». 1–13: constructions du premier millénaire (voire texte). Dessin J. Sarott, AAM.

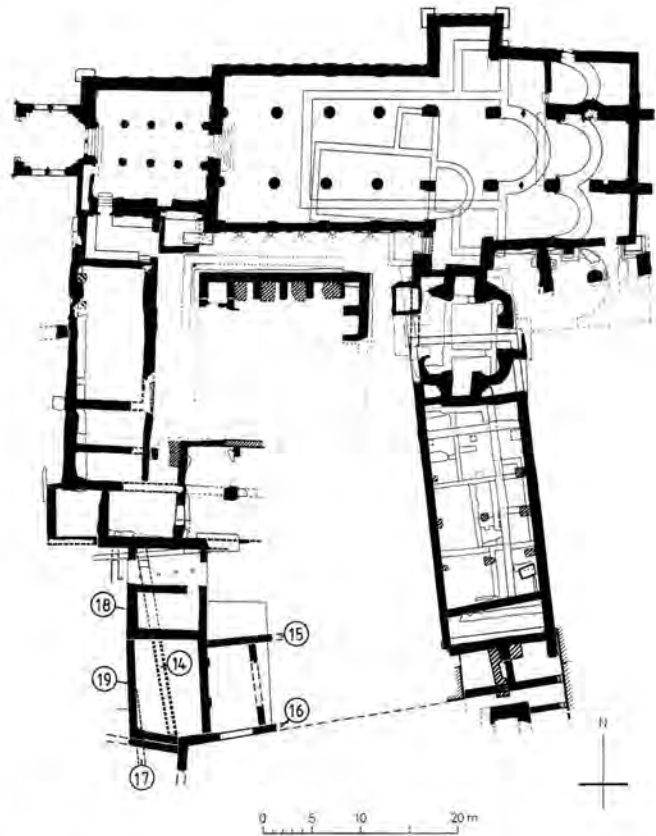


Fig. 40b. Abbaye de Romainmôtier. Fouilles de la maison dite «Reymond». 14–18: constructions du Moyen-Age (voir texte). Dessin J. Sarott, AAM.

raît. Le mur de refend (3) des deux constructions précédentes est conservé. Dans un deuxième temps, ce dernier reçoit à sa base un doublage (9) relativement important, formant une sorte de banc, tout comme les fronts intérieurs (10) du mur nord des constructions contre lequel il bute, et peut-être du mur sud (11). Dans un troisième, le mur nord (8) dont le doublage est probablement repris en élévation est percé, vers l'extrémité orientale actuellement reconnue, d'un passage (12) descendant vers le sud. Enfin, ce mur nord sera supprimé et reconstruit un peu plus au nord (13); on ne peut savoir actuellement s'il condamne ou s'il respecte le passage précédemment aménagé.

Les constructions du Moyen-Age (fig. 40b)

Dès l'arrivée des Clunisiens, dans la deuxième moitié du 10^e siècle, les constructions sont peu à peu arasées. La zone du site qui nous occupe subira les aménagements suivants:

Pour l'époque romane:

- un mur de direction nord-sud (14), formant vers l'ouest peut-être un mur de clôture, mais surtout un

soutènement entre un niveau occidental élevé et un niveau plus bas vers l'est. Vers le nord, il rejoignait peut-être l'angle sud-ouest de l'aile méridionale du cloître. Extension inconnue vers le sud.

Pour l'époque gothique:

- murs de terrasse dans la pente vers le Nozon, terrassements successifs (15.16);
- construction de la maison du Prieur (17) dont l'angle nord-est est «intégré» à la «maison Reymond»;
- construction de la première «maison Reymond», autour de 1400 (18);
- divers aménagements vers l'est de la construction;
- agrandissements vers le sud de la «maison Reymond», avant 1526/27 (19), liaison avec la maison du Prieur.

Objets: dépôt de fouilles, Romainmôtier.

Investigations et documentation: Atelier d'archéologie médiévale Moudon, P. Eggenberger, Ph. Jatton, J. Sarott.

Datation: archéologique.

Ph. Jatton, Moudon.

Romoos LU, Pfarrkirche

LK 1149, 644 825/206 875. Höhe 791 m.

Datum der Grabung: 26.10.1990–15.2.1991.

Neue Fundstelle.

Geplante Notgrabung (Restaurierungsprojekt). Grösse der Grabung ca. 180 m².

Kirche.

Möglicherweise älter als die Kirche selbst sind eine unter der Chorschranke liegende Bestattung (ca. 156 cm grosse Frau, 31–40jährig) sowie eine in den nagelfluhartigen Untergrund eingetiefte 1 m breite Grube.

Für den Bau der ersten, am 3.2.1184 geweihten Kirche wurde zunächst der brandgerodete Boden terrassiert. Auf dem so vorbereiteten Grund erstellte man einen ersten Bau von 9 × 13,5 m mit quadratischem Chor. Dem ersten Bauzustand konnten die Fundamente des Choralars und der Chorschranke sowie Reste der Bodenpflasterung (Kieselrollierung mit Mörtelstrich) zugewiesen werden.

Die erste Anlage erhielt nördlich des Westeinganges einen Annex, der möglicherweise als Turm zu deuten ist. Die heutige Kirche geht auf einen Neubau von 1497 zurück, mit einer Umbauphase von 1695 und einer Erweiterung um 1773/82.

Archäologische Kleinfunde: Fragmente von Wandmalerei 13/14. Jh. und eines Sakramenthauses Ende 15. Jh.; Fragmente von Masswerckenstern; Münzen mittelalterlich und neuzeitlich.

Anthropologisches Material: neben dem erwähnten zahlreiche weitere Gräber im Kircheninneren (Priester in der Vorchorzone, Männer, Frauen und Kinder vor dem Marienaltar).

Probenentnahmen: Skelett Grab 46: 14C-AMS Datierung ETH-7886.

Datierung: archäologisch-historisch.

Vaterland, 16.2.1991 (J. Brühlmann) und Kantonsarchäologie LU.

Rüegsau BE, Pfarrhaus

LK 1147, 617 930/208 220. Höhe 595 m.

Datum der Grabung: Juni 1991.

Neue Fundstelle.

Bauuntersuchung (Restaurierungsprojekt).

Ehem. Benediktinerinnenkloster.

Bauuntersuchung durch das Atelier d'archéologie médiévale (AAM), Moudon, im Zusammenhang mit einer Restaurierung der Fassaden des Pfarrhauses. Teil der Konventbauten des ehemaligen Benediktinerinnenklosters, von dem weite Teile 1966/67 ergraben worden waren. Die in der bestehenden Pfarrkirche erhaltenen Mauerteile der ehemaligen Klosterkirche wurden 1989 untersucht.

Im heutigen Pfarrhaus fassbare Teile des Westflügels der ehemaligen Konventbauten definieren diesen als zweigeschossig. Das Mauerwerk bestand wie dasjenige der ehemaligen Klosterkirche aus Tuffquadern. Auf den Fassaden ebenso wie auf den Innenwänden war der ursprüngliche Verputz als Pietra rasa mit Fugenstrich angelegt.

Interessante Beobachtungen zur Bauvermessung und zur Mauerungstechnik. Fund einer Spolie als missratenes Werkstück eines Blendbogenfrieses, welches ein wichtiges Element zur Fassadenrekonstruktion der Klosterkirche darstellt.

Eine Auswertung der bisherigen Untersuchungen an den Klosterbauten als ADB-Monographie ist in Bearbeitung. *Probenentnahmen:* Dendro (H. Egger).

Datierung: archäologisch, historisch. 12. Jh.

ADB, D. Gutscher; AAM, G. Descoedres, Moudon.

Stein am Rhein SH, Stadtkirche

siehe Römische Epoche

Sion VS, Sous-le-Scex, église funéraire

CN 1306, env. 594 150/120 150. Altitude env. 506 m.

Date des fouilles: 1.5.–21.12.1991.

Références bibliographiques: ASSPA 74, 1991, 296; Vallesia 1990, 561s.; Vallesia 1991, 230–232; AS 10, 1987, 4, 145–156.

Fouille programmée (projet immobilier à l'origine). Surface de la fouille env. 250 m².

Tombes.

Poursuite des recherches entreprises dès 1984 dans et autour de l'église funéraire paléochrétienne. La campagne entreprise sur ce site en 1991 avait pour but d'établir les points suivants:

- Le contrôle de la documentation ainsi que la réalisation d'analyses de détail dans l'abside centrale, puis son recouvrement par du sable afin d'enrayer sa dégradation.
- Au sud-ouest de l'église: la fouille du cimetière extérieur afin d'éclaircir le problème des inhumations orientées en biais par rapport à l'axe de l'église.
- Au nord-ouest de l'église: la fouille des couches antérieures au bâtiment et la datation du mur de terrasse est-ouest mis au jour dans ce secteur.

Les analyses fines réalisées dans l'abside centrale avaient pour but de mieux documenter la succession chronologique entre la petite abside et la grande en fer à cheval. 38 tombes ont été dégagées sur les 144 m² explorés dans le secteur sud-ouest de la nécropole. Cinq d'entre elles ont livré du mobilier funéraire composé de trois boucles de ceinture en fer, d'un collier composé de 5 perles en verre

ainsi que d'un petit fragment de peigne. Douze des tombes exhumées sont antérieures à l'annexe occidentale.

La nécropole est dans sa plus grande part antérieure aux annexes sud et ouest. Les tombes sont disposées en rangées légèrement rayonnantes (jusqu'à présent 7 rangées ont été constatées); les inhumations les plus septentrionales sont orientées vers le nord-est, en biais par rapport à l'axe de la basilique, alors que les plus méridionales sont orientées vers le sud-est. L'alignement des rangées ne correspond manifestement pas à celui de l'église.

La limite méridionale des tombes se situe à 18 m de l'angle sud-ouest de la nef de l'église, sans qu'aucune trace d'un enclos n'ait été mis en évidence. La limite occidentale de la nécropole ne peut être déterminée, car elle se situe hors du périmètre à disposition des fouilles; son extrémité orientale n'a pas encore été explorée. Les inhumations les plus septentrionales sont établies à proximité immédiate d'un mur de terrasse d'axe sud-ouest qui, selon l'analyse d'une équipe de préhistoriens est antérieur tant à l'église qu'à la nécropole et n'était en tout cas plus perceptible au Haut Moyen-Age.

Les rares tombes datées par le mobilier funéraire remontent au VI^e siècle, donc à une époque où la nef centrale, les deux salles latérales ainsi que les absides de l'église étaient déjà édifiées. Il est donc peu vraisemblable que la nécropole soit antérieure à la nef.

Perspectives de recherche: En 1992, nous comptons déterminer les corrélations des couches à l'intérieur de la nécropole par l'analyse de la coupe stratigraphique située en bordure occidentale de la fouille ainsi que l'extension de cette nécropole vers le sud-est et l'est.

Investigations et documentation: Bureau d'archéologie et d'analyses architecturales H.-J. Lehner, Sion; responsable locale: A. Antonini.

Mandat de l'Etat du Valais.

Datation: archéologique.

A. Antonini, Sion.

Sursee LU, Somehuus

LK 1129, 650 880/224 800. Höhe 500 m.

Datum der Grabung: 26.8.–27.9.1991.

Neue Fundstelle.

Geplante Notgrabung (Umbau-Projekt). Grösse der Grabung ca. 40 m².

Siedlung.

Auf dem gewachsenen Boden liegt eine Kies-Erde-Auffüllschicht, die römische Ziegel und Keramik enthielt. Darin liessen sich gegen 30 Löcher für Pfosten mit einem Durchmesser von 30–40 cm nachweisen, die sich indes nicht zu einem Grundriss ergänzen liessen. Terminus ante dürfte die Stadtgründung (um 1256) sein.

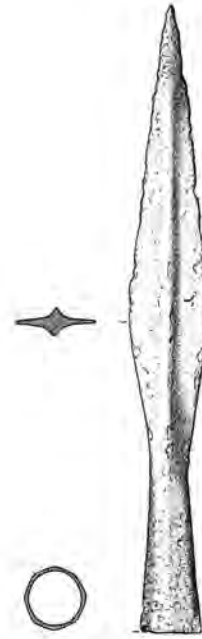


Abb. 41. Tujetsch GR, Eingang Val Platta/Curnera-Stausee. Eiserne Lanzenspitze. M 1:4. Zeichnung AD GR.

Eine darüberliegende Brandschicht enthielt Keramik aus der Zeit um 1300. Zugehörige Baustrukturen fehlen.

Vom nachfolgenden spätmittelalterlichen Gebäude wurde eine nur 30 cm starke, wohl als Auflager dienende Mauer gefasst. Auch dieser Bau ging in einem nicht näher datierbaren Brand ab.

Es folgen zwei neuzeitliche Gebäude, von denen das jüngere bis zum Bau des «Somehuus» (um 1900) als zweistöckiger Stall genutzt wurde.

Archäologische Kleinfunde: mittelalterliche Keramik.

Datierung: archäologisch.

Luzerner Neueste Nachrichten, 14.10.1991 (J. Bühlmann) und Auskünfte Kantonsarchäologie LU.

Tujetsch GR, Eingang Val Platta/Curnera-Stausee

LK 1232, 679 275/164 650. Höhe 1960 m.

Datum der Grabung: Sommer 1991; Fundablieferung: 26.11.1991.

Zufallsfund ohne Ausgrabung.

Einzelfund.

Dem AD GR wurde durch J. Levy eine Lanzenspitze aus Eisen abgeliefert (Abb. 41), die im Uferbereiche des Curnera-Stausees/Eingang zur Val Platta entdeckt wurde. Die Länge des Fundstückes beträgt ca. 34 cm. Das Lanzenblatt ist annähernd weidenblattförmig und weist einen

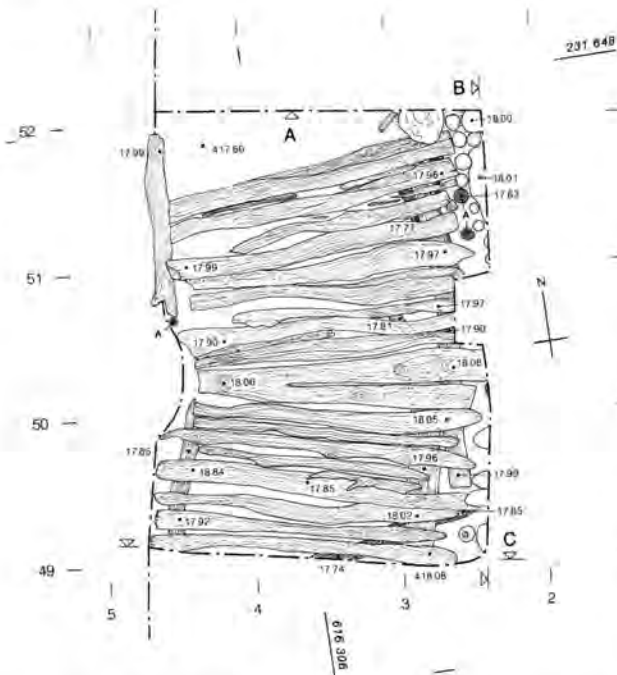


Abb. 42. Wangen a.d. Aare BE, Hinterstädtli. Befundplan des mittelalterlichen Prügelweges. M 1:50. Zeichnung ADB (F. Rasder, Ch. Rungger).

markanten Mittelgrat auf. Die Tülle ist wohl oktogonal facettiert. Ein eindeutiges Nietloch lässt sich im Tüllenbereich nicht ausmachen.

Facettierte Tüllen finden sich bei eisernen Lanzen spitzen im Mittelalter, insbesondere im Frühmittelalter (7./8. Jh.). Als Vergleichsstücke seien hier lediglich eine Lanzen spitze von Rueun/Ruis GR (Schneider Schneckenburger, Churrätien im Frühmittelalter, Taf. 27,6) und ein Beispiel aus Oberbuchsitzen SO (Mossbrugger, Schweiz in Merowingerzeit, Bd. B, Taf. 13,12) genannt.

Datierung: archäologisch. Wohl frühmittelalterlich.

AD GR, J. Rageth.

Vandœuvres GE, Temple de Vandœuvres
voir Epoque Romaine

Wangen a.d. Aare BE, Hinterstädtli

LK 1107, 616 306/231 646. Höhe 418 m.

Datum der Grabung: Juni 1991.

Neue Fundstelle.

Geplante Notgrabung (Werkleitung). Grösse der Grabung ca. 15 m².

Siedlung.

Im Juni 1991 wurde im Hinterstädtli für neue Werkleitungen gegraben. Dabei stiessen die Bauarbeiter einen Meter unter dem heutigen Belag auf eine schwarze Schicht. Die unverzüglich einsetzenden archäologischen Freilegungen ergaben die ausgezeichnet erhaltenen Reste eines mehrheitlich aus Eichen- und wenigen Ahorn-Spalten gelegten Prügelweges (Abb. 42) sowie etliche Scherben von grauer Keramik.

Die dendrochronologische Bestimmung der Hölzer ergab, dass der Prügelweg in völlig sumpfigem Gelände wohl im Frühjahr 1257 angelegt worden ist.

Bislang war die Forschung davon ausgegangen, dass der Horizont der Wangener Stadtgründung nur wenige Zentimeter unter dem heutigen Niveau sich befindet, über Schichten, die man – vorschnell, wie sich jetzt zeigt – als gewachsenes Terrain postglazialer Überschwemmungen bezeichnete. Bezieht man in die Überlegungen zu unserem Neufund die älteren Grabungsergebnisse vom Hinterstädtli 13 und 15, vom Gemeindehaus und der Kirche mit ein, so gelangt man zur Vermutung, dass das Datum der Errichtung dieses Prügelweges mit der Stadtgründung in Zusammenhang gebracht werden könnte. Die Massnahme diente offenbar der Begehbarmachung einer ehemaligen Aareschleufe.

Archäologische Kleinfunde: Gebrauchskeramik (graue Ware).

Datierung: dendrochronologisch. Herbst/Winter 1256/57.

ADB, D. Gutscher.

Wartau SG, Ochsenberg

siehe Jüngere Eisenzeit

Willisau LU, Kirchplatz

LK 1129, 641 825/218 950. Höhe 560 m.

Datum der Grabung: 27.2.–5.4.1991.

Neue Fundstelle.

Geplante Notgrabung (Gesamtsanierung von Infrastruktur-Leitungen). Grösse der Grabung ca. 70 m².

Siedlung.

Pfostenlöcher im anstehenden Material, wohl von Holzbauten, belegen eine erste Besiedlung des unmittelbar

bei der ins Frühmittelalter zurückreichenden Pfarrkirche gelegenen Areals; bislang fehlen allerdings Anhaltspunkte für die Datierung dieser ersten Häuser.

Ein wohl im mittleren 15. Jh. erbautes Gebäude nördlich des 1805 abgerissenen, 1989 ergrabenen Pfrundhauses St. Niklaus (Jb Hist. Gesellsch. LU 8, 1990, 139f.) ist nicht im Bebauungsplan des spätmittelalterlichen Städtchens verzeichnet, den A. Bichel (Willisau. Geschichte von Stadt und Umland bis 1500. Luzerner Historische Veröffentlichungen 15,1,2, 1982) aufgrund der schriftlichen Quellen rekonstruiert hat.

Auswertung in Arbeit.

Datierung: archäologisch-historisch.

Vaterland, 6. 4. 1991 (J. Bühlmann) und *Auskünfte Kantonsarchäologie LU*.

Winterthur ZH, Marktgasse 16/Stadthausstrasse 53

LK 1072, 697 304/261 834. Höhe 442 m.

Datum der Grabung: 11.7.–6.9.1991.

Neue Fundstelle.

Geplante Notgrabung (Umbau mit Bodenabtiefung). Grösse der Grabung ca. 35 m².

Siedlung.

Als ältester Befund (wohl vor etwa 1300) konnte in der kleinen Hoffläche eine mächtige Grube unbekannter Funktion teilweise ergraben werden. Im 14. Jh. wurde eine quer durch den Hofbereich verlaufende Mauer errichtet, die längs der Südkante der Grube verläuft und möglicherweise eine ältere Begrenzung ersetzt. Diese Linie – durch die Grubenkante und die bereits etwa im 15. Jh. wieder abgegangene Mauer vorgegeben – bleibt als Begrenzung fortan bestehen. An ihr enden verschiedene Nutzungsniveaus, darunter eine frühneuzeitliche Hofpflasterung. Heute verläuft an ihrer Stelle die Parzellengrenze zwischen Marktgasse 16 und Stadthausstrasse 53.

Datierung: archäologisch.

Kantonsarchäologie Zürich, R. Windler.

Winterthur ZH, Marktgasse 44/Stadthausstrasse 81

LK 1072, 697 205/261 800. Höhe 442 m.

Datum der Grabung: 15.7.–28.10.1991.

Neue Fundstelle.

Geplante Notgrabung (Neuunterkellerung). Grösse der Grabung ca. 80 m².

Siedlung.

In der gassenseitigen Grabungsfläche fanden sich als älteste Befunde in den gewachsenen Boden eingetiefte Pfostengruben, die vor das 11. Jh. zu datieren sind. Vor allem im fossilen Humus unter den mittelalterlichen Siedlungshorizonten kamen in einiger Zahl römische Funde, etwas Keramik, vor allem aber Tubuli- und Leistenziegelfragmente zum Vorschein. Bemerkenswert ist in diesem Zusammenhang eine Beobachtung von 1923 an der Marktgasse 36, wo ein Praefurnium entdeckt worden sein soll (vgl. Jber.SGU 16, 1923, 108f.; 16, 1924, 122 und Taf. 16). In Form eines Erdkellers sowie von Boden- und Schwellbalkenresten eines Ständerbaus konnten erstmals in der Winterthurer Altstadt Siedlungsreste des 11. Jh. ergraben werden. Ein Webbrettchen und ein gläserner Glättstein weisen auf Textilverarbeitung hin. Bereits im 12. Jh. war der Erdkeller aufgegeben, es folgten mehrere Phasen von Ständerbauten bis ins 13. Jh., wobei sich im Laufe der Zeit eine Vergrösserung der Holzbauten gegen Norden, d.h. von der Marktgasse weg, in Richtung Hofbereich, abzeichnet. Die Holzbauten standen vom 11. Jh. an rechtwinklig zur heutigen Marktgasse. Wohl in der Zeit um 1300 brannte das Gebäude ab und wurde dann in Stein neu errichtet. Dieser Steinbau hat sich in der Brandmauer bis heute teilweise erhalten.

Probenentnahmen: Holzproben für dendrochronologische Untersuchung.

Datierung: archäologisch.

Kantonsarchäologie Zürich, R. Windler.

Yverdon VD, Rue des Philosophes 7

CN 1203, 539 456/180 825. Altitude 434 m.

Site nouveau.

Sondages (construction d'un locatif).

Nécropole.

Des sondages préliminaires à la construction d'un locatif ont montré que la nécropole fouillée à la rue des Philosophes 13 (cf. Second Age du Fer) se poursuit sur l'ensemble de la parcelle concernée distante d'environ cinquante mètres de la précédente. Une campagne de fouille sera organisée en 1992.

Datation: archéologique.

F. Rossi, Gollion.

Yverdon VD, Rue des Philosophes 13
voir Second Age du Fer

Zeitstellung unbekannt – Epoque incertaine – Reperti non datati

Bubendorf BL, Bündtenstrasse
siehe Frühmittelalter

Cham ZG, Villettenpark

LK 1131, 677 500/225 830. Höhe 415 m.

Datum der Grabung: Oktober 1991.

Neue Fundstelle.

Geplante Bohrsondierung (Bahn 2000).
Siedlung(?).

Zahlreiche archäologische Funde entlang des Zugersees zeigen, dass auf der zum Ausbau auf Doppelspur vorgesehenen Strecke mit verschiedenen archäologischen Fundstellen zu rechnen ist. Um allfällige archäologische Funde und Befunde festzustellen, führte die Kantonsarchäologie rund 120 Gefrierkernbohrungen und 10 Baggerschnitte durch. Im Bereich des Villettenparkes konnten wir an mehreren Stellen Resten organischer Schichten feststellen. Für die Zukunft sind weitere Untersuchungen geplant.

Datierung: neolithisch?

Kantonsarchäologie Zug, S. Hochuli.

Courgevaux FR, Le Marais 1
voir Second Age du Fer

Lausanne VD, La Cité – Place de la Cathédrale nord
voir Epoque Romaine

Romoos LU, Pfarrkirche
siehe Frühmittelalter

Sursee LU, Somehuus
siehe Frühmittelalter

Willisau LU, Kirchplatz
siehe Frühmittelalter

Zug ZG, Roost

LK 1131, 681 450/223 600. Höhe 414 m.

Datum der Fundmeldung: 12./13. Juni 1991.

Neue Fundstelle.

Zufallsfund ohne Ausgrabung (Verlegen eines Seewasser-Ansaugrohres).

Siedlung(?).

Südlich des in Zug gelegenen Kantonsspitals sind aus dem Quartier Roost neolithische, hallstatt- und latènezeitliche Siedlungsstellen am Seeufer bekannt. Eine der Kantonsarchäologie nicht gemeldete Installation einer Wärmepumpe und das damit verbundene Verlegen eines Ansaugrohres für die Wasserentnahme aus dem See machte Baggararbeiten in diesem archäologisch sensiblen Bereich notwendig. Durch Zufall konnten wir noch das am Ufer deponierte Aushubmaterial untersuchen. Es enthielt eine bis zu 10 cm dicke organische Schicht, in der jedoch keine archäologischen Funde beobachtet werden konnten. Ein für die Baufirma tätiger Taucher konnte unter Wasser beobachten, dass die Kulturschicht im Uferbereich unterhalb einer lehmig/kiesigen Auffüllschicht auf einer Tiefe von ca. 2,5 m unter Wasseroberfläche liegt. Gemäss Angaben soll sie sich entsprechend dem abfallenden Seegrund in ca. 20 m Distanz zum Ufer auf einer Tiefe von rund 7,5 m befinden. Stehende Hölzer konnte er nicht feststellen. Einige aus dem Aushub geborgene Holzresten konnten den Holzarten Tanne (5×), Buche (2×) und Esche (1×) zugeordnet werden. Die Proben wiesen bis zu 40 Jahrringe auf. Sie konnten dendrochronologisch aber nicht datiert werden. Es lässt sich auch nicht mit Sicherheit aussagen, ob das Holz aus prähistorischer oder moderner Zeit stammt. Aufgrund der Erhaltungsqualität kann aber eine urgeschichtliche Datierung und somit die Existenz einer allfälligen weiteren Siedlung im Roost nicht ausgeschlossen werden.

Probeentnahmen: Dendro, C14.

Kantonsarchäologie Zug, S. Hochuli.