

Fundbericht 1990 = Chronique archéologique 1990 = Cronaca archeologica 1990

Objekttyp: **Group**

Zeitschrift: **Jahrbuch der Schweizerischen Gesellschaft für Ur- und Frühgeschichte = Annuaire de la Société Suisse de Préhistoire et d'Archéologie = Annuario della Società Svizzera di Preistoria e d'Archeologia**

Band (Jahr): **74 (1991)**

PDF erstellt am: **03.12.2018**

Nutzungsbedingungen

Die ETH-Bibliothek ist Anbieterin der digitalisierten Zeitschriften. Sie besitzt keine Urheberrechte an den Inhalten der Zeitschriften. Die Rechte liegen in der Regel bei den Herausgebern.

Die auf der Plattform e-periodica veröffentlichten Dokumente stehen für nicht-kommerzielle Zwecke in Lehre und Forschung sowie für die private Nutzung frei zur Verfügung. Einzelne Dateien oder Ausdrucke aus diesem Angebot können zusammen mit diesen Nutzungsbedingungen und den korrekten Herkunftsbezeichnungen weitergegeben werden.

Das Veröffentlichen von Bildern in Print- und Online-Publikationen ist nur mit vorheriger Genehmigung der Rechteinhaber erlaubt. Die systematische Speicherung von Teilen des elektronischen Angebots auf anderen Servern bedarf ebenfalls des schriftlichen Einverständnisses der Rechteinhaber.

Haftungsausschluss

Alle Angaben erfolgen ohne Gewähr für Vollständigkeit oder Richtigkeit. Es wird keine Haftung übernommen für Schäden durch die Verwendung von Informationen aus diesem Online-Angebot oder durch das Fehlen von Informationen. Dies gilt auch für Inhalte Dritter, die über dieses Angebot zugänglich sind.

Fundbericht 1990 – Chronique archéologique 1990 – Cronaca archeologica 1990

Der archäologische Fundbericht enthält Nachrichten und Notizen über Neufunde und Grabungen in der Schweiz. Wir danken allen Autoren, die Beiträge und Bildmaterial zur Verfügung gestellt haben. Für bibliographische Hinweise verweisen wir auf:

RAS (Résumés d'archéologie suisse) Epoque Romaine. Herausgegeben vom IAHA Lausanne (ab 1981).

RAS (Résumés zur Archäologie der Schweiz) Paläolithikum – Latènezeit. Herausgegeben von der SGUF (ab 1984).

La chronique archéologique renseigne sur les fouilles et les découvertes récentes en Suisse. Nous remercions tous ceux qui ont mis à notre disposition leurs rapports et leurs illustrations. Pour les références bibliographiques nous renvoyons à:

RAS (Résumés d'archéologie suisse) Epoque Romaine. Edité par l'IAHA Lausanne (à partir de 1981).

RAS (Résumés zur Archäologie der Schweiz) Paläolithique – La Tène. Edité par la SSPA (à partir de 1984).

La cronaca archeologica informa sulle scoperte recenti e gli scavi in Svizzera. A tutti gli autori giungano i nostri più sentiti ringraziamenti per averci lasciato utilizzare le loro relazioni e documentazioni fotografiche. Per le indicazioni bibliografiche rimandiamo a:

RAS (Résumés d'archéologie suisse) Epoque Romaine. Editore: IAHA Lausanne (dal 1981 in poi).

RAS (Résumés zur Archäologie der Schweiz) Paleolitico – La Tène. Editore: SSPA (dal 1984 in poi).

Übersicht über die aufgeführten Fundorte nach Kantonen:

Liste par canton des sites mentionnés:

Lista degli insediamenti secondo l'ordine dei cantoni:

P/M	Alt- und Mittelsteinzeit/Paléolithique et Mésolithique/Paleolitico e Mesolitico	BS	Basel, Bäumleingasse 3–5	T
N	Jungsteinzeit/Néolithique/Neolitico		Basel, Gasfabrik	T
B	Bronzezeit/Age du Bronze/Èta del Bronzo		Basel, Malzgasse 2	Ma
H	Ältere Eisenzeit/Premier Age du Fer/Prima Èta del Ferro		Riehen, Auf der Bischoffhöhe	N
T	Jüngere Eisenzeit/Second Age du Fer/Seconda Èta del Ferro	FR	Riehen, Auf der Bischoffhöhe 13	N
R	Römische Zeit/Epoque Romaine/Èta Romana		Bulle, Château	Ma
Ma	Frühmittelalter/Haut Moyen Age/Alto Medio Evo		Courgevaux, En Triva	B
U	Zeitstellung unbekannt/Epoque incertaine/Reperti non datati		Farvagny-le-Grand, Gros Dévin	H
			Le Bry, La Chavanne	R
			Lussy, Les Jons	R
			Matran, Perrues	H
			Morat, Combette	T, R
			Morat, Vorder Prehl	R
			Romont, Château	B, H, Ma
			Vallon, Sur Dompierre	R
AG	Aarburg, Steinbillen		Villars-sur-Glâne et Posieux, Pont et chapelle	
	Frick, Oberer Rainweg	N	Ste-Apolline	Ma
	Hausen	B	Villaz-Saint-Pierre, La Villaire	R, Ma
	Kaiseraugst, Dorfstr. 35	R, Ma	Bernex, Ancienne église	Ma
	Kaiseraugst, Äussere Reben 33	R	Genève, Cathédrale St-Pierre/Cour St-Pierre	R, Ma
	Kaiseraugst, Fabrikstr. 2	R, Ma	Genève, Hôtel-de-Ville	T, R, Ma
	Windisch, Königsfelden (P2)	R	Genève, Prison St-Antoine	T, R, Ma
	Würenlos, Steinbruch A. Meier	R	Genève, Temple de St-Gervais	N, B, R, Ma
	Zurzach, Gärtnerei Widmer	R	Vandoeuvres, Temple	R, Ma
BE	Bargen, Chäseren	R	Bonaduz, Sera Curt	Ma
	Bern, Engemeistertgut	R	Casti-Wergenstein, Evangelische Kirche	Ma
	Burgdorf, Siechenhaus	R, Ma, U	Chur, Strafanstalt Sennhof	B, H
	Burgdorf, Schlachthaus	Ma	Mastrils, Plamiops	R
	Herzogenbuchsee, Kirche/Finstergasse	R, Ma	Scharans, Spundas	B
	Hilterfingen, Hünibach, Alte Thunstr. 36	Ma	Alle, Les Aiges	N, R
	La Neuveville, Rue de Beauregard 16	R, Ma, U	Develier, La Communance	R
	Leuzigen, Drusebreite	R	Porrentruy, Rue Trouillat 11	Ma
	Münchenwiler, Craux-Wald	B	Ballwil, Belletz	R
	Niederbipp, Römergasse	R	Nottwil, Kapelle St. Margrethen	Ma
	Reichenbach, Mülönen	Ma	Sursee, Vierherrenplatz, Herrenrain 1 und 3	Ma
	Rüeggisberg, Cluniazenser-Priorat	Ma	Triengen, Murhubel	R
	Studen, Hinterberg/Ried, Petinesca	R	Le Landeron, Les Bévières	T
	Studen, Vorderberg, Petinesca	R	Le Landeron, Les Carougets	B, H, R, Ma
	Sutz-Lattrigen, Lattrigen Riedstation (VI)	N	Marin, Le Chalvaire	B
	Sutz-Lattrigen, Lattrigen Grosse Station, aussen (VII)	N	Saules, En Saletat	R
	Thun, Obere Hauptgasse 83	R, Ma, U	Rapperswil, Kempraten, Friedhofkapelle	
BL	Augst, Forum, Insula 11	R	St. Ursula	R, Ma
	Augst, Basilika/Curia, Insula 13	R	Beringen, Dorfkirche	R, Ma
	Augst, Giebenacherstr. 24	R	Schaffhausen, Stadtkirche St. Johann	Ma
	Augst, Theater	R	Schleithelm, Hebsack	Ma
	Augst, Giebenacherstr. 22, Insula 17	R	Breitenbach, Blattenacker	R
	Augst, Schönbühl	R	Meltingen, Hauptstrasse	U
	Augst, Osttor	R	Niedergösgen, Aarfeld	R
	Augst, Steinler, Insulae 32/33, 37/38, 43/44	R	Obererlinsbach, Hauptstr. 4	R
	Buus, Kirche	Ma	Oensingen, Gerteten, Chrüzacher	B, R
	Lausen, Gartenweg	Ma	Selzach, Müren	N
	Liestal	U	Solothurn, Gurzelngasse 4	R
	Münchenstein, Hauptstrasse	Ma	Alterswilen, Altishausen	Ma
	Reigoldswil, Bergliweg	Ma	Hüttwilen, Nussbaumersee/Inseli	N, B
	Therwil, Baumgartenweg	Ma, U	Hüttwilen, Uerschhausen/Halbinsel Horn	B

TI	Mezzovico, Chiesa di S. Abbondio	R, Ma	VS	Ausserberg, Thelegg	Ma
VD	Avenches, mur d'enceinte	R		Brig-Glis, Gamsen, Waldmatte	H, R
	Avenches, Amphithéâtre	R		Chalais, Vercorin, ancienne église St-Boniface	Ma
	Avenches, Temple de la Grange du Dîme	R		Martigny, Le Vivier, Amphithéâtre	R
	Avenches, insula 19, thermes	R		Martigny, insula 8	R
	Avenches, Derrière-la-Tour/insula 7	R		Martigny, Rue de la Délèze, au NO de l'insula 8	R
	Avenches, insulae 16/1/4 est, faubourg/porte N	R		Nax, Église paroissiale	Ma
	Avenches, insulae 48, 54, 60 et porte Est	R		Saint-Maurice, Chapelle de l'hospice St-Jacques	R, Ma
	Avenches, En Chaplix, canal romain	R		Sion, Sous-le-Scex, chantier Est	N, T
	Faug, Derrière le Chaney	H		Sion, colline de Valère	N, R, Ma
	Faug, Marais de Clavaleyres	R		Sion, Église St-Théodule	Ma
	Lausanne, Vidy, proprété Sagrave	M, N, B, T, R		Sion, Sous-le-Scex	Ma
	Lausanne, Vidy, Jeux de boules des			Wiler, Giättrich	Ma
	Prés-de-Vidy	R	ZG	Hünenberg, Dersbachstr., GBP 192	N, T
	Lausanne, Vidy, promenade archéologique	R		Steinhausen, Sennweid	N
	Lausanne, Vidy, Musée Romain	R		Zug, Fischmarkt 3	H, R, Ma
	Lausanne, Vidy, ch. des Sablons/ch. des Cygnes	R	ZH	Dietikon, Bahnhofplatz	R
	Montreux, Baugy	R		Dietikon, Untere Reppischstrasse	R
	Nyon, Rue du Marché	R		Kloten, Südwestlich der Kirche	R, Ma
	Nyon, Rue Nicole 4	R		Neftenbach, Steinmori	R
	Nyon, Place du Château	R		Rafz, Badener-Landstr. 9	B
	Nyon, Avenue Viollier et Rue Neuve	R		Rheinau, Stadtgraben, «Keltenwall»	B, T
	Nyon, Rue de la Gare 18	R		Schlatt/Waltenstein, Boli	U
	Orbe, Boscéaz	R		Stallikon, Üetliberg, Bergstation	T
	Payerne, Église paroissiale	Ma		Winterthur, Oberwinterthur	R
	Romainmôtier, Cloître	Ma		Winterthur, Obergasse 7-13	R, Ma
	Vevey, Église St-Martin	Ma		Winterthur, Oberer Graben 26/28	Ma
	Yvonand, Mordagne	R		Winterthur, Tösstalstr. 7	Ma

Alt- und Mittelsteinzeit – Paléolithique et Mésolithique – Paleolitico e Mesolitico

Lausanne VD, Vidy, propriété Sagrave
voir Néolithique

Jungsteinzeit – Néolithique – Neolítico

Aarburg AG, Steinbillen

LK 1108, 635 660/241 340. Höhe ca. 445 m.

Datum der Grabung: Juni 1990.

Neue Fundstelle.

Ungeplante Notgrabung (Bauaushub).

Einzelfund.

Diverse Silices.

Datierung: archäologisch.

Kantonsarchäologie AG.

Alle JU, Les Aiges

CN 1025, 576 300/251 700. Altitude 470 m.

Date des fouilles: printemps-été 1990.

Site nouveau.

Sondages systématiques.

Trouvaille isolée.

Au sud du village d'Alle, les bancs calcaires de l'étage kimméridgien supérieur présentent un relief karstique très mouvementé, notamment en bordure de la vallée de l'Allaine. En surface de ces bancs de calcaire, de nombreux rognons de silex ont été découverts. Certains portent quelques traces d'enlèvement. Plusieurs éclats et quelques outils ont été récoltés sur une surface considérable, mais aucun atelier n'a pu être, pour l'instant, fouillé: l'exploitation de ce silex beige, blanc laiteux parfois rosâtre, est néanmoins indéniable. L'exploration de la

région (plusieurs centaines de mètres) sera poursuivie. Il n'est pas impossible que d'autres époques préhistoriques soient également décelables.

Datation: archéologique.

OPH/SAR, F. Schifferdecker.

Genève GE, Temple de Saint-Gervais

CN 1301, 499 850/118 040. Altitude 382,00 m.

Date des fouilles: 1990.

Références bibliographiques: Ch. Bonnet, Chronique des découvertes archéologiques dans le canton de Genève en 1988 et 1989. Genava, n.s. T. XXXVIII, 1990.

Fouille de sauvetage programmée (restauration du temple). Surface de la fouille 400 m².

Habitat. Tombes. Dépôt. Edifices.

Habitat(?) Néolithique moyen; tombe Bronze final; édifices et fosses d'époque augustéenne; église du 5^e siècle et annexes; tombes des 6^e et 7^e siècles; tombes médiévales.

Matériel anthropologique: 33 sujets prélevés par Christian Simon.

Faune: abondant matériel dans les niveaux augustéens (étudié par Claude Olive).

Datation: archéologique.

Service cantonal d'archéologie Genève, I. Plan.

Hünenberg ZH, Dersbachstrasse, GBP 192

LK 1131, 676 850/225 000. Höhe 416 m.

Datum der Grabung: 16. Juli–7. September 1990.

Neue Fundstelle.

Geplante Notgrabung (Bauprojekt). Grösse der Grabung 800 m².

Siedlung.

Bereits am Ende des vergangenen Jahrhunderts wurden unweit westlich der jetzt untersuchten Parzelle neolithische Funde gemacht. Nunmehr konnte der durch Pfahlreihen begrenzte Randbereich einer Siedlungsstelle erfasst werden, die der Horgener Kultur angehört. Die ca. 1 m unter dem aktuellen Terrain angetroffene dünne Kulturschicht enthielt u.a. Keramikfragmente und Steinartefakte.

Das Zentrum dieser neuen Uferrandsiedlung am Zugersee muss weiter südwestlich gelegen haben, wo sich heute landwirtschaftlich genutzte Flächen befinden.

Schliesslich weist der singuläre Fund von La Tène-Keramik auf eine erneute Begehung(?) in jüngerer Zeit hin.

(Ausgräber: N. Elbiali; M. Besse).

Faunistisches Material: Sehr wenig.

Probenentnahmen: Holz für Dendrochronologie.

Datierung: archäologisch, dendrochronologisch, C14.

Kantonsarchäologie Zug, R. Rothkegel.

Hüttwilen ZH, Nussbaumersee/Inseli

LK 1052, 703 450/274 850. Höhe 434 m.

Datum der Grabung: Februar–Juni 1990.

Bibliographie zur Fundstelle: K. Keller u. H. Reinert, Urgeschichte des Thurgaus (1925) 178; JbSGUF 72, 1989, 301; 73, 1990, 184.

Geplante Notgrabung (Fortsetzung des Projektes). Grösse der Grabung 22 m².

Siedlung.

In der im Herbst 1988 lokalisierten Pfyner Station im Nussbaumersee sind in den Monaten Februar bis Juni weitere Tauchuntersuchungen vorgenommen worden. Zwecks Abklärung der Stratigraphie wurde ein 11 m langer und 2 m breiter Sondierschnitt gezogen. Dabei stellte sich heraus, dass örtlich noch bis gegen 2 m mächtige anthropogene Ablagerungen vorhanden sind. Eine Interpretation der Schichtenabfolge ist nicht ganz einfach, da trennende Seesedimente fehlen. Auffallend ist der dichte Pfostenbestand. Eine erste dendrochronologische Analyse lässt fünf Schlagphasen erkennen (um 3840, um 3744, 3736, 3727/26 und 3704 v. Chr.).

Faunistisches Material: sehr zahlreich.

Probenentnahmen: Bauhölzer für Dendrodatierung, botanische Mikroreste.

Datierung: archäologisch, dendrochronologisch. Pfyner Kultur.

Amt für Archäologie TG.

Lausanne VD, Vidy, propriété Sagrave

CN 1243, 535 700/152 200. Altitude 381 m.

Date des fouilles: août 1989–septembre 1990.

Références bibliographiques: RHV 70, 1962, 169.

Fouille de sauvetage (construction d'un complexe administratif et commercial). Surface de la fouille 1500 m².

Tombe.

Les investigations de sauvetage réalisées sur le site de Vidy, propriété Sagrave (fig. 17,A) ont permis de reconnaître quatre occupations différentes.

Le Mésolithique récent se caractérise par un niveau de dalles situé au sommet de la séquence sableuse de la terrasse lémanique (altitude absolue de 381,0 m). Des foyers sont associés à une industrie composée de trapèzes et de lamelles à coche.

La fouille de 96 sépultures néolithiques précise les limites nord et ouest d'une nécropole plus vaste (fig. 1) comprenant les découvertes de Vidy-Square (RHV 70, 1962, 169). Un premier ensemble de 63 sépultures en «pleine terre» comprend des tombes en fosse et des coffres rectangulaires dont l'architecture en matière périssable a totalement disparu. Un second ensemble composé de 33 cistes de type Chamblandes a permis de préciser le fon-

tionnement de ce type de caisson (fig. 2). La relation chronologique entre ces deux architectures ne peut être approchée que par les recoupements entre structures. Dans tous les cas observés, les cistes sont postérieures aux tombes en pleine terre.

Le mobilier funéraire, composé pour l'essentiel de parures (perles en calcaires, boutons de type Glis, coquillages) est plus diversifié dans les tombes en pleine terre avec des dépôts de céramiques (marmite à col et barrette multiforée, coupe en calotte, assiette), de faune et d'industrie lithique (pointes de flèches, hache à talon pointu, hache marteau). Il permet de situer cet ensemble au début du Néolithique moyen.

Les cistes comme les tombes en pleine terre présentent des inhumations en position repliée simples ou multiples (1–6 individus). Des pratiques plus rares, telles que l'incinération et la réduction de corps ont également pu être étudiées.

Si l'on reporte la densité observée sur les zones non fouillées entre les découvertes de Square et de Sagrave, on peut estimer que la nécropole se compose d'un ensemble de plus de 230 sépultures.

Des quatre incinérations rattachées à l'âge du Bronze final, une seule, située au centre d'un fossé de 20 mètres de diamètre, contenait un abondant mobilier céramique protégé par une couverture en dalles.

Enfin, un ensemble de 18 inhumations en fosse ou en coffre de bois se rattache probablement à La Tène finale, le mobilier métallique très dégradé est complété par des dépôts de céramiques.

Voir aussi Epoque Romaine.

Matériel anthropologique: squelettes (néolithiques et La Tène).

Datation: archéologique.

MHAVD.

Riehen BS, Auf der Bischoffhöhe (1990/46)

LK 1047, ca. 616 800/271 100. Höhe ca. 340 m.

Datum der Grabung: August-September 1990.

Bibliographie zur Fundstelle: JbSGUF 72, 1989, 302; BZ 89, 1989.

Zufallsfund ohne Ausgrabung (Feldbegehungen).

Neolithische Freilandstation.

Bei mehreren Feldbegehungen von H.J. Leuzinger kamen weitere Artefakte zum Vorschein. Neben 2 grob gemagerten Keramikfragmenten fanden sich 1 Steinbeil aus Fleckenschiefer (Gesteinsbestimmung: I. Diethelm), 4 Dickenbännlispitzen, 1 grosser Bohrer, 1 retuschierter Abschlag sowie zahlreiche Abschläge aus ortsfremdem Silexmaterial.

Datierung: archäologisch.

ABBS.



Fig. 1. Lausanne VD, Vidy, propriété Sagrave. Plan schématique de la fouille. Ech. env. 1:600.

Riehen BS, Auf der Bischoffhöhe 11 (1990/50)

LK 1047, ca. 616 800/271 050. Höhe ca. 335 m.

Datum der Grabung: Oktober 1990.

Bibliographie zur Fundstelle: JbSGUF 72, 1989, 302; BZ 89, 1989.

Zufallsfund ohne Ausgrabung (Baustellenüberwachung). Neolithische Freilandstation.

Beim Bau der Liegenschaft Auf der Bischoffhöhe 11 fanden sich anlässlich einer Baustellenüberwachung von H.J. Leuzinger mehrere neolithische Artefakte. Diese Funde stehen im Zusammenhang mit der unmittelbar neben der Baustelle liegenden neolithischen Freilandstation «Auf der Bischoffhöhe». In der Baugrube konnten keine Kulturschichten oder sonstige Befunde ausgemacht werden. Die 16 Artefakte stammen aus der Humusschicht. Sie gliedern sich in 1 Pfeilspitze mit konvexer Basis aus gelbem Silex, 2 Nuklei, 1 Dickenbännlispitze, 11

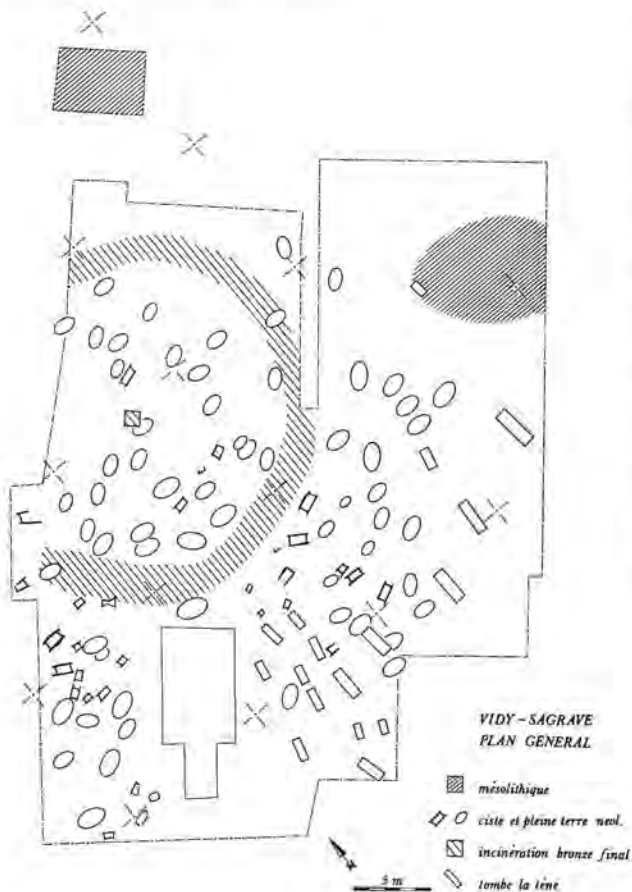


Fig. 2. Lausanne VD, Vidy, propriété Sagrave. Tombe 86. Inhumation d'un adulte de sexe probablement masculin. Les déplacements d'ossements à l'intérieur de la sépulture, de même que la trace entourant le squelette sont des arguments en faveur d'une inhumation en coffre.

Abschläge aus ortsfremdem Silixmaterial und eine kleine, prähistorische Keramikscherbe.

Datierung: archäologisch.
ABBS.

Selzach SO, Müren

LK 1106, 600 560/232 375. Höhe 1320 m.

Datum der Fundmeldung: August 1990.

Neue Fundstelle.

Zufallsfund ohne Ausgrabung.

Einzelfund.

Kleines, spitznackiges Steinbeil aus Grüngestein mit asymmetrischer Schneidenpartie. L. 6,7 cm, B. 4,5 cm, D. 1,9 cm, Gewicht 90 g.

Datierung: archäologisch.
Kantonsarchäologie SO.

Sion VS, Sous-le-Scex, chantier est

CN 1306, 594 244/120 153. Altitude 498,50 m.

Date des fouilles: 16 juillet–19 octobre 1990.

Site déjà connu.

Fouille de sauvetage programmée (projet de construction d'un parking souterrain). Surface de la fouille env. 225 m².

Habitat. Tombe.

Niveau néolithique identifié lors d'un sondage à la pelle mécanique en 1987. Reprise des terrassements pendant l'été 1990. Dégagement d'une surface de limon conservée uniquement au pied de la colline, à quinze mètres du rocher il n'y a plus rien.

Deux niveaux ont été identifiés grâce au creusement d'une tranchée orientée nord-sud, soit perpendiculaire au rocher.

Niveau supérieur:

- éléments de squelette humain dispersés sur toute la surface, calotte crânienne, deux maxillaires, humérus, mandibules. Remaniement d'un lieu funéraire? transport à moyenne distance? ou autre interprétation?
- sept structures de combustion de dimensions variées pour la plupart installées dans la pente au pied du rocher.
- peu de matériel: céramique, faune, très peu de lithique.

Niveau inférieur:

- pas de structures fouillées, deux pointes de flèches lors du creusement de la tranchée, l'une en silex, l'autre en pierre verte.

Faune: présence de faune domestique, bien conservée, pas encore étudiée.

Prélèvement: Terre charbonneuse des structures, tamisée pour macrorestes végétaux: pas de céréales carbonisées.

Datation: 5 datations C14, en attente.

Voir aussi Haut Moyen Age.

Mandat de l'Etat du Valais.

Département d'Anthropologie et d'Ecologie de l'Université de Genève, C. Brunier.

Sion VS, colline de Valère

voir Haut Moyen Age

Steinhausen ZH, Sennweid

LK 1131, 679 150/227 075. Höhe 416 m.

Datum der Grabung: April 1990–Februar 1991.

Bibliographie zur Fundstelle: JbSGUF 73, 1990, 187; N. Elbiali, in: Die ersten Bauern. Katalog SLM Zürich (1990), 1, 245–254.

Geplante Notgrabung (Bauprojekt).

Siedlung.

Fortsetzung der Grabungen 1988/89. Zwei zeitlich sehr nahe beieinanderliegende, durch eine Schwemmschicht getrennte Siedlungsniveaus. Funde: Übliches Fundinventar aus Seeufersiedlungen; drei Flügelperlen; verkohltes Brot; Netznadeln; hoher Anteil an rautenförmigen und an gestielten Pfeilspitzen.

Faunistisches Material: in Bearbeitung.

Probenentnahmen: Holz für Dendrodatierung.

Datierung: archäologisch, dendrochronologisch. Übergang Horgen-Schnurkeramik. Schlagphasen 2869–2864 v. Chr.

KA ZG.

Sutz-Lattrigen BE, Lattrigen Riedstation (VI)

LK 1145, 582 480/216 440. Höhe 428 m.

Datum der Tauchgrabung: Winter 1989/90 und 1990/91.

Bibliographie zur Fundstelle: J. Winiger, Bestandesaufnahme der Bielerseestationen als Grundlage demographischer Theoriebildung. Ufersiedlungen am Bielersee I (1989), bes. 70ff. Bern; JbSGUF 73, 1990, 187f.; AKBE 1, 1990, 20ff.

Geplante Notgrabung (Erosion des Seegrundes). Grösse der Grabung ca. 3200 m² (Stand Frühling 1990).

Siedlung.

Jährliche Tauchgrabung seit Winter 1988/89 (Bielersee-projekt). Die Kulturschicht ist bereits wegerodiert. Die Lesefunde und das Pfahlfeld (Hausgrundrisse in zwei Reihen) gehören zu einer einphasigen Siedlung um 3400 v. Chr.

Probenentnahmen: Pfähle für Dendrodatierung.

Datierung: archäologisch und dendrochronologisch. Die dendrochronologischen Untersuchungen sind noch nicht abgeschlossen. Die bisher bekannten Schlagdaten 3393–3388 v. Chr. passen zum Fundmaterial: Übergang Cortailod-Kultur-Spätneolithikum («westschweizerische Horgener Kultur»).

ADB, P.J. Suter.

Sutz-Lattrigen BE, Lattrigen Grosse Station, aussen (VII)

LK 1145, 582 310/216 335. Höhe 428 m.

Datum der Tauchgrabung: Winter 1989/90 und 1990/91.

Bibliographie zur Fundstelle: J. Winiger, Bestandesaufnahme der Bielerseestationen als Grundlage demographischer Theoriebildung. Ufersiedlungen am Bielersee I (1989), bes. 70ff. Bern; JbSGUF 73, 1990, 188; AKBE 1, 1990, 22ff.

Geplante Notgrabung (Erosion des Seegrundes). Grösse der Grabung ca. 260 m² (Stand März 1990).

Siedlung.

Jährliche Tauchgrabung seit Winter 1988/89 (Bielersee-projekt). Die bereits im letzten Jahrhundert teilweise «geplünderten» Kulturschichten der Siedlungsstelle Lattrigen VII, Grosse Station aussen gehören zu einer Horgener Siedlung.

Probenentnahmen: Pfähle und liegende Hölzer für Dendrodatierung. Botanische Proben zur Analyse der Makroreste.

Datierung: archäologisch und dendrochronologisch. Die dendrochronologischen Untersuchungen sind noch nicht abgeschlossen. Die bisher festgestellten Schlagdaten zwischen 3200 und 3156 v. Chr. passen zum Fundmaterial: älteres Spätneolithikum («westschweizerische Horgener Kultur»).

ADB, P.J. Suter.

Bronzezeit – Age du Bronze – Età del Bronzo

Chur GR, Strafanstalt Sennhof

LK 1195, 759 860/190 780. Höhe 596 m.

Datum der Grabung: 24.9.–26.11.1990.

Bibliographie zur Fundstelle: JbSGUF 71, 1988, 187f.

Geplante Notgrabung (Umbau kant. Strafanstalt Sennhof). Grösse der Grabung ca. 90 m².

Siedlung.

Im Zusammenhang mit einem Umbauprojekt der kantonalen Strafanstalt Sennhof in Chur wurde im Spazierhof des Gefängnisses eine Fläche von ca. 90 m² archäologisch untersucht. Bereits beim Bau des Zellen-Osttraktes im Jahr 1963 beobachtete man in jenem Bereich prähistorische Kulturschichten. Die neuentdeckten Befunde und Funde konnten der bereits bekannten spätbronze- und eisenzeitlichen Siedlung zugeordnet werden, die zu einem grossen Teil in den Jahren 1984 und 1986/87 ausgegraben worden war. Mit den neuen Untersuchungen liessen sich wiederum mindestens drei Besiedlungsphasen der Spätbronzezeit unterscheiden. Zur ältesten Phase gehörten Teile eines Gebäudegrundrisses mit verkohlten Holzbalken und zwei Brandgruben. Verschiedene Pfostenlöcher und Brandgruben liessen sich einer zweiten Siedlungsphase zuordnen. Diese wurde ihrerseits von einer schwer zu deutenden Steinschicht (Versturz?) und vereinzelt Pfostenlöchern überlagert (= dritte Siedlungsphase). In den Kulturschichten der jüngeren beiden Siedlungsphasen fand sich Keramik sowohl der Laugen-Melaun-Kultur als auch der Urnenfelder-Kultur (Ha A/B).

Die prähistorischen Kulturschichten wurden von einer Abräumschicht überlagert, aus der nebst rezenten Funden auch vereinzelt römisches Fundgut stammt.

Archäologische Kleinfunde: Spätbronzezeitliche Keramik, einige Bronzefragmente, vereinzelt Keramikfragmente der älteren Eisenzeit des «Taminser» Typs, ein punzenverziertes Klapperblech aus Bronze, wenig römische Keramik, eine spätrömische Münze, wenig Lavez und Ziegelfragmente.

Faunistisches Material: noch unbearbeitet.

Probenentnahmen: Kohleproben (C14), Erdproben.

Datierung: archäologisch.

AD GR, G. Gaudenz.

Courgevaux FR, En Triva

CN 1165, 573 790/195 290. Altitude 449 m.

Date des fouilles: juillet 1988–décembre 1990.

Références bibliographiques: ASSPA 72, 1989, 306; 73, 1990, 190; T.J. Anderson et al., Occupation de la région de Morat (Suisse) à l'âge du Bronze et à l'âge du Fer. Dans: Un monde villageois. Habitat et Milieu Natural en Europe de 2000 à 500 av. J.-C., 169–176. Lons-le-Saunier 1990.

Fouille de sauvetage programmée (construction de la RN 1). Surface de la fouille ca. 1250 m².

Habitat.

Commencée en juillet 1988, la fouille s'est achevée en décembre 1990. Ce sont des secteurs périphériques par rapport à ceux de 1988–89 qui ont été fouillés en 1990 dans le but d'explorer la plus grande surface possible.

A l'ouest et au sud, la limite du site est signalée par un resserrement du vallon; à l'est et au nord, par contre, les niveaux d'occupation peuvent se poursuivre sous une forme atténuée au-delà de la zone fouillée.

Les niveaux les mieux conservés (4 et surtout 3) montrent de grandes concentrations où sont associés des vestiges de toutes natures (céramique, terre cuite, silex, fragments de meule, galets éclatés au feu, quelques restes de faune, rares fragments de bronze) et qui sont interprétés comme des zones de rejet, autour desquelles s'organisent des habitations (présence de foyer) ou d'autres bâtiments à parois porteuses.

Faune: suidés, bovidés.

Prélèvements: sédimentologie, palynologie.

Autres: prélèvements de galets (pétrographie...).

Datation: fin du Bronze moyen à Bronze final II.

SAFR, T.J. Anderson et M. Bouyer.

Frick AG, Oberer Rainweg

LK 1069, 643 340/261 180. Höhe ca. 370 m.

Datum der Grabung: 8.–14.3.1990.

Neue Fundstelle.

Ungeplante Notgrabung (Erschliessungsstrassenbau). Grösse der Grabung ca. 30 m².

Siedlung.

Am Ende der sanften Niederterrasse, 50 cm unter der heutigen Grasnarbe, fanden sich zwei flache Gruben im Abstand von 11,5 m. Eine wies Brandrötung, Holzkohle-

flecken und Hitzesteine auf und dürfte als Feuerstelle zu deuten sein. Die spärliche Feinkeramik datiert die beiden Gruben in die Spätbronzezeit Ha A2.

Datierung: archäologisch.

Kantonsarchäologie AG.

Genève GE, Temple de St-Gervais
voir Néolithique

Hüttwilen TG, Nussbaumersee/Insel

LK 1052, 703 450/274 850. Höhe 434 m.

Datum der Grabung: Mai 1990.

Bibliographie zur Fundstelle: K. Keller u. H. Reinerth, *Urgeschichte des Thurgaus* (1925), 178.

Zufallsfund ohne Ausgrabung.

Siedlung.

Anlässlich der Tauchuntersuchungen in der pfynerzeitlichen Siedlung im Bereiche des «Inseli» wurden beim Abschwimmen des Seegrundes im nordöstlichen Randbereich des Siedlungsareals einige bronzezeitliche Keramikscherben gefunden. Nähere Abklärungen ergaben, dass sich hier offensichtlich Kulturschichtreste der bis anhin nur vermuteten frühbronzezeitlichen Siedlungstätigkeit erhalten konnten.

Die Keramik weist enge Verwandtschaft mit dem Fundgut aus Arbon/Bleiche auf. Die dendrochronologische Analyse einiger Eichenpfähle ergab Schlagdaten zwischen 1555 und 1538 v. Chr. Weitere Untersuchungen sind vorgesehen.

Probenentnahmen: Pfähle für Dendrodatierung.

Datierung: archäologisch, naturwissenschaftlich. Späte Frühbronzezeit.

Amt für Archäologie TG.

Hüttwilen TG, Uerschhausen/Halbinsel Horn

LK 1052, 703 500/274 700. Höhe 435 m.

Datum der Grabung: Juli–November 1990.

Bibliographie zur Fundstelle: HA 3, 1972, 9, 13–20; AS 9, 1986, 2, 42–46; JbSGUF 70, 1987, 210; 71, 1988, 257; 72, 1989, 309; 73, 1990, 191.

Geplante Notgrabung (Gefährdung der organischen Reste infolge Austrocknung). Grösse der Grabung ca. 330 m².

Siedlung.

Schwergewicht der archäologischen Untersuchungen während der 6. Grabungskampagne bildeten Abklärun-

gen im Eingangsbereich auf der Südseite der Siedlung. Es zeigte sich, dass das Gelniveau des ehemals nur wenige Meter breiten Zuganges (s. dazu JbSGUF 73, 1990, 191) mittels liegender, entlasteter Baumstämme und Holzabfällen stabilisiert worden ist. Gekippte und zusammengestürzte Bauteile können zum jetzigen Zeitpunkt am ehesten mit einer Eingangsbefestigung in Zusammenhang gebracht werden. Erstmals konnten hier für Uerschhausen eingerammte Pfosten nachgewiesen werden. Weitere Flächengrabungen dürften Klarheit bringen.

Anthropologisches Material: Skeletteile eines Kindes.

Faunistisches Material: wenig, schlecht erhalten.

Probenentnahmen: Bauhölzer für Dendro und C14-Datierung, botanische Reste.

Datierung: archäologisch, naturwissenschaftlich. Ha B spät.

Amt für Archäologie TG.

Lausanne VD, Vidy, propriété Sagrave
voir Néolithique

Le Landeron NE, Les Carougets

CN 1145, 571 500/212 065. Altitude 449–453 m.

Date des fouilles: mars–septembre 1990.

Site déjà connu.

Fouille de sauvetage programmée (construction d'un immeuble). Surface de la fouille env. 650 m².

Habitat. Tombe.

Après avoir effectué des sondages qui se sont révélés très prometteurs, le Musée cantonal d'archéologie de Neuchâtel a entrepris une fouille de sauvetage sur une parcelle vouée à la construction d'un immeuble. Le terrain en question jouxte la parcelle sur laquelle, lors de la construction de villas en 1958, on avait découvert ce qui semble être la partie thermale d'une villa gallo-romaine. Dans un premier temps, la fouille a permis la mise au jour de huit tombes à inhumation, les unes derrière les autres. Les squelettes étaient tous orientés tête à l'ouest, pieds à l'est, en position dorsale, les mains généralement jointes sur le bassin. Aucune structure de bois n'a pu être repérée. Certains squelettes étaient néanmoins bordés de quelques pierres et tuiles romaines. L'état des recherches ne nous permet, pour l'instant, de proposer qu'une datation hypothétique: il pourrait s'agir d'une nécropole de l'époque romaine tardive.



Fig. 3. Le Landeron NE, Les Carougets. Fond de cabane du Haut Moyen Age. Photo R. Wenger.

Par ailleurs, des fosses de grande dimension (diamètre: 3 m, profondeur: 1,2 m; fosses-ateliers?), dont certaines ont subi l'action du feu, ont été dégagées, ainsi que des fonds de cabanes semi-enterrées (fig. 3) datant probablement du Haut Moyen Age. A noter que l'on a retrouvé huit autres squelettes (sans mobilier ni orientation particulière) dans le remplissage de ces dernières.

De nombreuses autres fosses – dont au moins une fosse-silo de 2,5 m de profond – de dimension plus réduite, ont également été mises au jour. Elles prouvent, par leur contenu, la continuité d'occupation du site puisque le mobilier archéologique couvre toutes les périodes, du Hallstatt final au Haut Moyen Age. Signalons, par ailleurs, que toutes ces structures ont été creusées dans une couche plus ou moins épaisse de tufs calcaires.

Enfin, dernière découverte et non des moindres puisqu'il s'agit d'une sépulture à inhumation du Bronze final (fig. 4). Le squelette – tête à l'ouest, pieds à l'est – reposait sur le dos et tenait un vase à épaulement (Ha Bl,



Fig. 4. Le Landeron NE, Les Carougets. Sépulture du Bronze Final. Vase à épaulement sous l'avant-bras droit. Une pierre de couverture de la tombe s'est affaissée sur la cage thoracique. Photo R. Wenger.

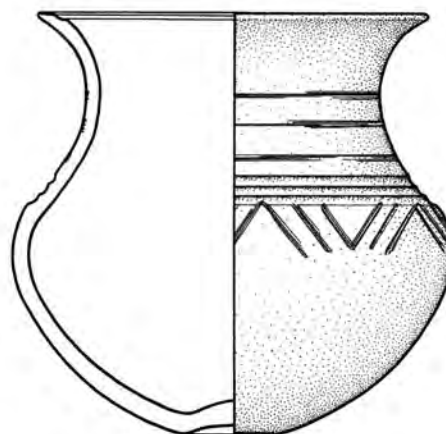


Fig. 5. Le Landeron NE, Les Carougets. Vase à épaulement. Ech. 1:2. Dessin R. Wenger.

milieu du 10^e s. av.J.-C.) (fig. 5) sous le bras droit. D'autres tessons de céramiques – appartenant tous au même récipient incomplet – se trouvaient à sa gauche, au niveau du bassin. Plusieurs pierres – dont un fragment de meule – recouvraient le squelette. Aucune trace de bois n'a été observée. Cependant, la position générale du squelette – bien étalé, pieds tombés vers l'extérieur – ainsi que la présence d'un lit de gravillons sous le corps permettent d'envisager la présence d'un cercueil.

Matériel anthropologique: 17 squelettes. Etude en cours par Ch. Simon (GE).

Faune: nombreux ossements.

Prélèvements: charbons de bois pour datation C14 et détermination des essences. Sédiments pour analyses de macro-restes, sédimentologie et palynologie.

Datation: archéologique. Bronze final, Hallstatt, Romain, Haut Moyen Age.

Musée cantonal d'archéologie Neuchâtel, P. Hofmann.

Marin NE, Le Chalvaire

CN 1144, 567 200/206 320. Altitude 445 m.

Date des fouilles: juillet–décembre 1990.

Site nouveau.

Fouille de sauvetage programmée (construction de villas). Surface de la fouille env. 260 m².

Habitat.

Des sondages effectués en juin 1989 ont permis de détecter une occupation protohistorique sur une terrasse à 16 m au-dessus du niveau du lac de Neuchâtel, menacée par la construction d'un lotissement de villas.

La fouille partielle (environ 1/10 de l'aire d'occupation), effectuée en 1990, a permis de mettre au jour:

- d'une part, une structure de 18 m de long et 2 m de large environ, constituée par l'accumulation de galets souvent éclatés au feu et d'une quantité relativement importante de céramique;
- d'autre part, 2 fosses (env. 3 × 1 m) sans matériel archéologique, mais riches en charbons de bois.

La faible extension de la surface de fouille ne permettra que difficilement une interprétation spatiale; la quantité importante de céramique prélevée donnera un aperçu plus précis de cette période encore mal connue dans la région (Bronze moyen et/ou début Bronze final).

Matériel archéologique: céramique, quelques fragments d'objets en Bronze; matériel lithique (meules, quartzites et silex débités, pierres éclatées au feu).

Faune: dents de bovidés et autres ossements indéterminés.

Prélèvements: prélèvements stratigraphiques pour étude sédimentologique.

Autres: charbons de bois abondants.

Datation: archéologique. Age du Bronze moyen et/ou début Bronze final.

Musée cantonal d'Archéologie Neuchâtel, F. Rouvinez.

Münchenwiler BE, Craux-Wald

LK 1165, 576 220/196 285. Höhe 480 m.

Datum der Grabung: Juli–Oktober 1990 (2. Etappe).

Bibliographie zur Fundstelle: Fundbericht JbSGUF 73, 1990, 193.

Geplante Notgrabung (Nationalstrasse N1). Grösse der Grabung ca. 200 m².

Siedlung.

Fortsetzung der Grabung 1989. In der zweiten, abschliessenden Grabungsetappe konnten Strukturen (Konzentrationen zersprungener Kochsteine, Feuerstelle) übereinanderliegender, bronzezeitlicher Siedlungshorizonte freigelegt und dokumentiert werden. Die nur wenigen erhaltenen Kleinfunde unterstreichen die starke Hang-

erosion. Diverse Rutschungen machen das Verständnis der Schichtzusammenhänge nicht leichter.

Probenentnahmen: Profilkolonnen für Pollenanalyse und Sedimentologie, Steinproben zur Analyse, C14-Proben.

Datierung: archäologisch. Bronzezeit.

ADB, P.J. Suter.

Oensingen SO, Gerteten, Chrüzacher

siehe Römische Epoche

Rafz ZH, Badener-Landstrasse 9

LK 1051, 682 575/273 825. Höhe 417 m.

Datum der Grabung: 30.10.1990.

Bibliographie zur Fundstelle: Jber. SLMZ 56, 1947, 11–13; Zürcher Denkmalpflege 2. Bericht, 1960/61, 76f.; U. Ruoff, Zur Frage der Kontinuität zwischen Bronze- und Eisenzeit in der Schweiz (1974), Taf. 54.

Ungeplante Notgrabung (Leitungsbau).

Grab.

Am 30. Oktober 1990 meldete H.-J. Schweizer, Rafz, er sei beim Ausheben eines Leitungsgrabens vor seinem Haus auf ein prähistorisches Grab gestossen. Es handelte sich um eine Körperbestattung in gestreckter Rückenlage mit Kopf im Westen. Aufgrund der Beigaben kann das Grab in die Mittelbronzezeit, um 1400 v. Chr., datiert werden.

Beigaben (Abb. 6): ein zweinetiges Griffplattenschwert, Länge 67 cm; ein sog. Gürtelhaken mit spiralig aufgerollten Enden, Länge 15,5 cm; eine Gewandnadel mit verdicktem und durchlochtem Schaft, der Kopf und das obere Viertel des Schafts sind verziert. Beim Eintreffen der Kantonsarchäologie waren die Beigaben bereits dem Boden entnommen.

In unmittelbarer Nähe sind 1849, 1921 und 1947 hallstattzeitliche, etwas weiter im Westen 1961 spätbronzezeitliche Brandgräber gefunden worden.

Anthropologisches Material: Skelettreste.

Datierung: archäologisch. Um 1400 v. Chr.

Kantonsarchäologie Zürich, M. Graf.

Rheinau ZH, Stadtgraben, «Keltenwall»

siehe Jüngere Eisenzeit



Abb. 6. Rafz ZH, Badener-Landstr. 9. Beigaben aus dem mittelbronzezeitlichen Grab.

Romont FR, Château de Romont

CN 1204, 560 240/171 650. Altitude 780 m.

Date des fouilles: 7–15.11.1990.

Références bibliographiques: J. Bujard, Romont, Château, in: Archéologie fribourgeoise, Chronique Archéologique 1987–1988 (à paraître); B. De Vevey, Châteaux et maisons fortes du canton de Fribourg. Archives de la société d'Histoire du canton de Fribourg, T. XXIV (1979), 277–283.

Fouille de sauvetage (tranchée pour adduction d'eau). Surface de la fouille env. 50 m².

Habitat.

Des travaux ont mis au jour des vestiges dans la cour du château.

Un niveau protohistorique bien conservé a été repéré à 2 m de profondeur. La céramique y est assez abondante, mais la faible surface explorée n'a livré aucun élément datable.

La tranchée a également coupé le mur oriental de l'aile ouest du château savoyard du milieu du 12^e siècle. Cette aile, détruite par un incendie, était accolée à la courtine occidentale, mais n'atteignait pas le donjon. Elle avait une profondeur de 14 m et une longueur de 45 m probablement.

Autres: céramique.

Datation: archéologique.

SAFR, G. Bourgairel.

Scharans GR, Spundas, Zufahrt zum Kieswerk

LK 1215, ca. 755 000/175 700. Höhe ca. 840 m.

Datum der Grabung: 29./30.5.1990.

Bibliographie zur Fundstelle: JbSGUF 62, 1979, 126f.; 134f.; AS 2, 1979, 2, 88ff.; J. Rageth, in: Bündner Monatsblatt 1981, 201ff.; JbSGUF 72, 1989, 311f.

Ungeplante Notgrabung (nach Beobachtung). Grösse der Grabung nur wenige Quadratmeter.

Siedlung. Sonstiges.

Anlässlich einer Begehung in Scharans-Spundas wurde am Südfuss des Hügels, im Bereiche der Zufahrt zum Kieswerk, im Strassenprofil im anstehenden Kies ein Sack von ca. 2,50 m Breite und ca. 1 m Tiefe beobachtet, der mit steinig-humosem Material mit Knochen verfüllt war. Ein teilweiser Abbau dieses Sackes erbrachte eine Anzahl an bronzezeitlichen Keramikfragmenten (wohl früh- bis mittelbronzezeitlich) und etwas Knochenmaterial. Da sich der Verdacht auf eine urgeschichtliche Hütte oder eine Grube nicht bestätigte, sondern da es sich hierbei um eine natürliche Mulde mit Abraum aus der weiter oben liegenden Siedlung handelte, und da die Gefahr eines Hangrutsches im Steilhang bestand, wurde auf einen weiteren Abtrag des Materials verzichtet.

Faunistisches Material: etwas Tierknochen.

Datierung: wohl bronzezeitlich.

AD GR, J. Rageth.

Ältere Eisenzeit – Premier Age du Fer – Prima Età del Ferro

Brig-Glis VS, Gamsen, Waldmatte

CN 1289, env. 640 350/128 250. Altitude env. 660 m.

Date des fouilles: mai–octobre 1990

Références bibliographiques: ASSPA 72, 1989, 315; Vallesia 1989, 345–347; ASSPA 73, 1990, 196; Vallesia 1990 (à paraître).

Fouille de sauvetage programmée (construction de la RN9). Surface fouillée en 1990 env. 800 m².

Habitat.

Continuation des fouilles entreprises sur ce site en 1988 et 1989. Les nombreuses observations faites sur le terrain au cours de cette campagne ont permis de préciser l'histoire mouvementée de cet habitat, entrecoupée d'événements accidentels d'origine naturelle (passage de chenaux) ou d'origine anthropique (incendies).

Pour les horizons anciens, Hallstatt final et La Tène ancienne, 15 nouvelles habitations et bâtiments de stockage ont été mis au jour, portant leur nombre à 41. La phase la plus dense observée jusqu'à présent sur ce site regroupe 7 habitations et 3 greniers installés sur plusieurs terrasses, étagées sur 4 niveaux. La présence de greniers est confirmée dans ce cas par la découverte de graines carbonisées lors de l'incendie de ces édifices.

Parmi les nouvelles découvertes: un petit four à sole perforée avec sa coupole effondrée, dont la fonction n'est pas encore précisée, et un grand récipient de stockage en bois carbonisé (tonneau).

Le mobilier archéologique récolté confirme les dates proposées à la fin de la campagne précédente et situe la phase la plus ancienne de cet habitat à la période de Hallstatt C2/D1.

Voir aussi Epoque Romaine.

Documentation: Ph. Curdy, Recherches archéologiques.

Datation: archéologique. 6^e–4^e s. av. J.-C.

Recherches archéologiques Sion, Ph. Curdy.

Chur GR, Strafanstalt Sennhof siehe Bronzezeit

Faug VD, Derrière Le Chaney

CN 1165, 573 400/194 850. Altitude 454 m.

Date des fouilles: 1990.

Références bibliographiques: S. Doiteau, ASSPA 72, 1990, 197.

Fouille de sauvetage programmée (construction de la RNI). Surface de la fouille env. 700 m².

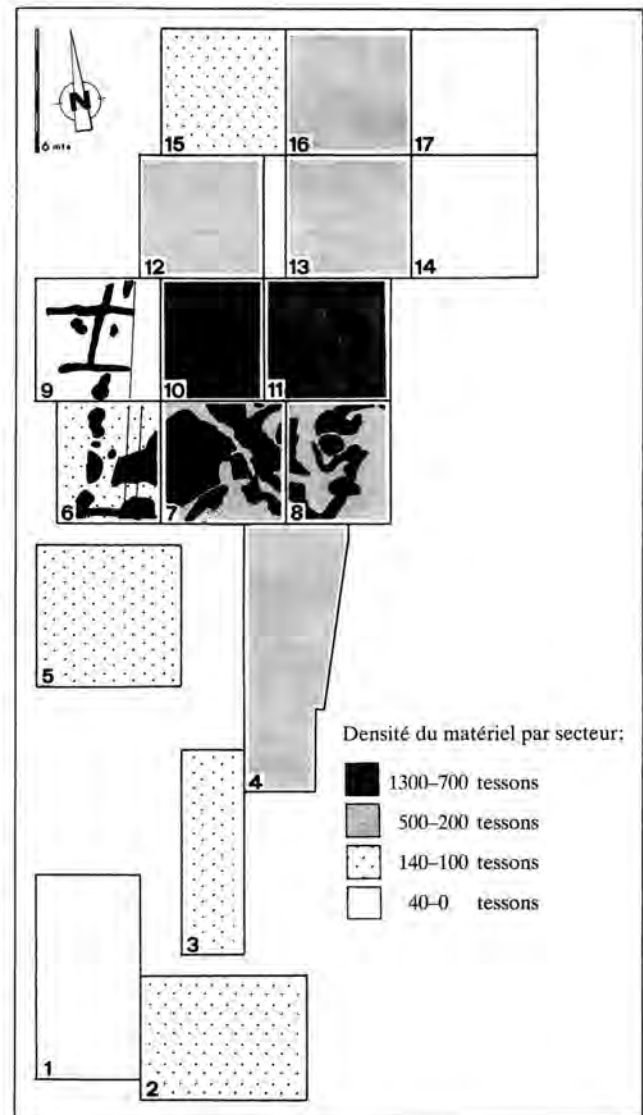


Fig. 7. Faug VD, Derrière le Chaney. Plan des secteurs fouillés, et densité du matériel céramique. Ech. env. 1:350.

Habitat.

La poursuite des investigations, ainsi qu'un premier tri des données et du matériel recueilli autorisent un diagnostic plus précis sur l'appartenance chronologique et culturelle du site.

Fouillé sur env. 700 m², il occupe la bordure d'une cuvette marécageuse au sud du Lac de Morat, et présente l'intérêt de conserver les restes d'un habitat.

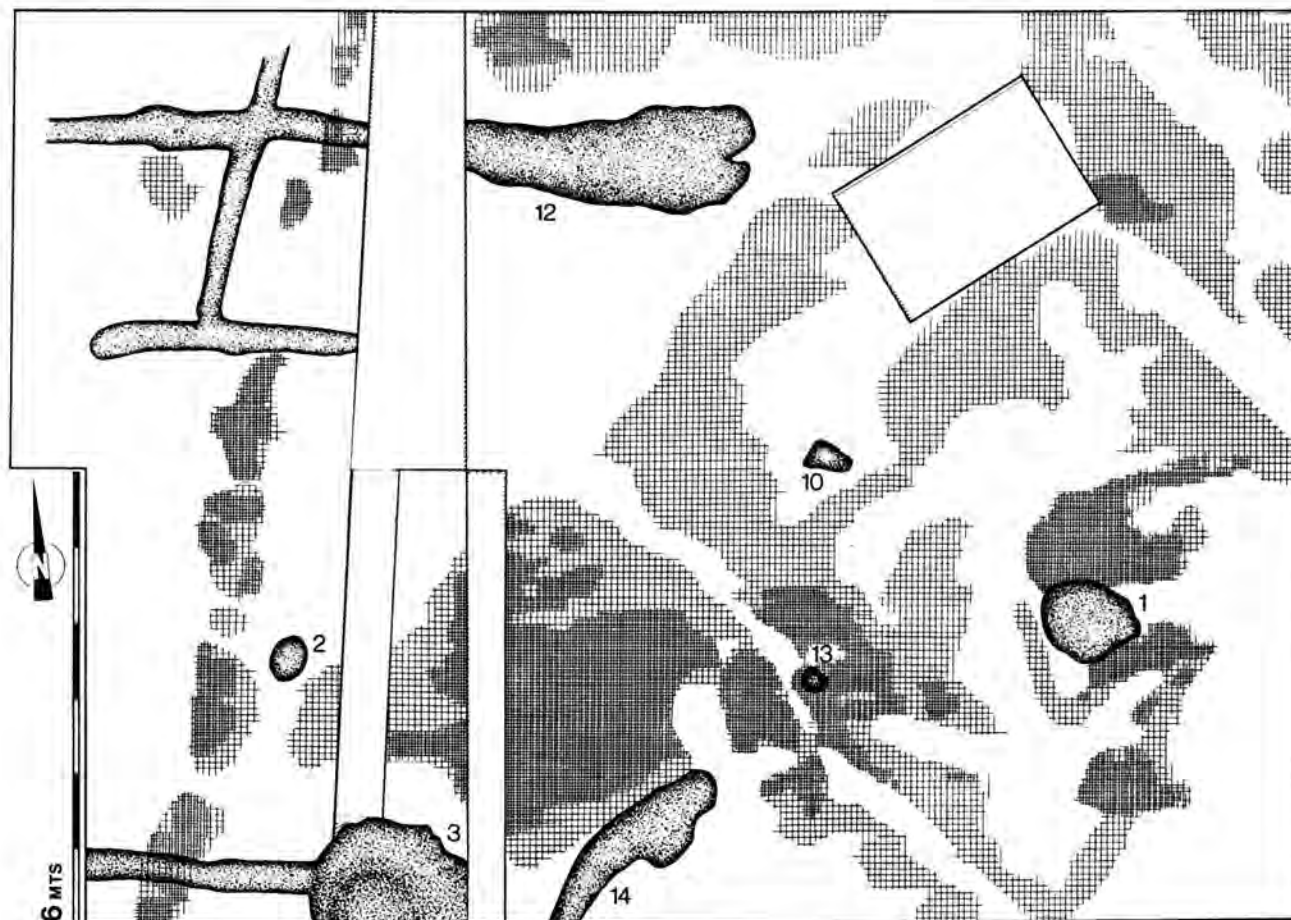


Fig. 8. Faoug VD, Derrière le Chaney. Zone fouillée en 1990. Trames: densité des empierrements; en gris: fosses; chiffres: voir texte.

On distingue (fig. 8: le secteur central ici représenté correspond aux secteurs 6–11 de la fig. 7), sur 30–40 cm d'épaisseur, des amas assez denses de galets, qui dessinent un ensemble de bâtiments quadrangulaires, visiblement accolés. Le plus lisible d'entre eux comporte des cloisonnements internes, un foyer, entouré d'un amas important de dalles et blocs correspondant à un aménagement (cheminée?), et une petite fosse avec dépôt d'un crâne de bœuf. La quantité et la répartition des galets ou blocs, un nombre important de morceaux d'argile (brûlés) portant des traces de clayonnage, ainsi que la rareté des trous de poteau (fig. 8,13: renfort de faîtière probable), permettent d'envisager une architecture légère en bois et torchis, reposant sur des sablières basses et murets d'appui. Cette probable maison d'habitation est prolongée au sud-ouest par un autre bâtiment, moins facile à interpréter (érosion, aménagements en creux divers), mais que devrait éclaircir l'étude en cours (il n'est pas impossible qu'il s'agisse d'un four). L'ensemble est bordé à l'ouest par une succession de gros blocs, correspondant

sans doute à une clôture, et par un réseau de petits fossés, se prolongeant jusqu'aux bâtiments. Ces derniers s'étendent vers le nord/nord-est (au sud: zone de rejets et marécage), avec une densité de galets et des alignements identiques, mais de lisibilité plus complexe.

La densité du matériel céramique (env. 5000 tessons) et osseux (env. 450 fragments) est de très loin la plus forte dans le secteur central (bâtiments et fosse st. 12, cf. fig. 7). Le reste du matériel se compose de quelques fusaïoles, bracelets en lignite de type large, de rares objets en bronze (bracelet fin type armille, épingle à tête enroulée), et de plusieurs scories qui attestent un artisanat métallurgique sur le site.

Notre impression de départ était de proposer une datation juste postérieure à celle d'En Chaplix (Ha C). La céramique (fig. 9) possède en effet les mêmes caractéristiques, mais un répertoire de formes et décors plus diversifié et une tendance évolutive perceptible (décors incisés, chevrons, lèvres festonnées abondantes et plus profondes).

La suite des fouilles et le remontage de céramiques viennent de livrer quelques exemplaires de coupes basses (fig. 9,8,9) à cannelures, lèvre éversée et profil en «S» marqué, qui s'avèrent très semblables à celles provenant de Châtillon-sur-Glâne, et datées de la seconde moitié du 6^e s. av. J.-C. Une première datation C14 (bois fosse st. 3: 770–410 cal BC, moyenne: 590 BC) semble elle aussi rajeunir le site.

La stratigraphie et la disposition des vestiges ne montrent pas, en tout cas, de double occupation. Réservons donc une attribution chronologique plus précise à l'élaboration ultérieure.

Nous ne connaissons pas, d'autre part, les limites spatiales de l'occupation (contexte de sauvetage), mais il s'agit vraisemblablement d'un hameau de faible envergure, à bâtiments très rapprochés, et de contexte économique rural. De proches investigations (Service archéologique de Fribourg) ont de plus mis au jour plusieurs sites attribués au Hallstatt récent, qu'il sera intéressant de confronter avec Derrière le Chaney.

Il semblerait donc que, malgré les différences chronologiques et culturelles, l'ensemble de la plaine Suisse occidentale ainsi que les bordures du Jura possèdent durant cette période (Ha C et D) un fond commun de productions céramiques d'habitat, qui se démarque assez nettement des ensembles antérieurs (Bronze final). Des caractères perceptibles au Ha C perdurent largement sur des sites plus tardifs (Witnauer-Horn; Neunkirch-Tobelacker; B. Ruckstuhl, ASSPA 72, 1989, 59–90), associés à des formes nouvelles très certainement produites par les centres économiques dominants.

De ces constatations découle une problématique de recherche, qui pourrait appréhender les intéressantes différences entre Hallstatt ancien/Hallstatt récent, céramique d'habitat/céramique funéraire, productions de sites importants/productions rurales.

Datation: archéologique, C14.

MHAVD, S. Doiteau.

Farvagny-le-Grand FR, Gros Dévin

CN 1205, 572 790/173 470. Altitude 760 m.

Date des fouilles: août 1990 (suite en 1991).

Site nouveau.

Fouille de sauvetage (construction d'un chemin forestier). Surface de la fouille env. 100 m².

Tombe.

Les travaux de construction ont permis la découverte d'un tumulus datant vraisemblablement de l'époque de Hallstatt. La fouille de sauvetage s'est limitée à la zone directement menacée (tiers nord de la sépulture). Le

tumulus est constitué d'un cercle de grandes pierres soigneusement disposées et délimitant un noyau de cailloux de 9 m de diamètre.

La couche d'humus recouvrant le tertre est faible et la forme primitive de la tombe ne peut être restituée.

La zone dans laquelle devrait se trouver la tombe centrale sera explorée dans le courant de l'année 1991. Les chances de trouver une sépulture inviolée semblent toutefois assez maigres, des traces de pillage antique ayant été relevées dans la surface fouillée. C'est dans la zone perturbée qu'a été découvert un bracelet entier en pierre. A proximité immédiate du tumulus, une tombe à incinération, sans mobilier, ainsi que plusieurs trous de poteaux formant un rectangle de 3,25 × 1,50 m, ont été mis au jour. *Matériel anthropologique:* ossements calcinés (tombe à incinération).

Prélèvements: charbons de bois (analyse C14 à effectuer).

Datation: archéologique.

SAFR, O. Wey.

Le Landeron NE, Les Carougets

voir Age du Bronze

Matran FR, Perrues

CN 1205, 574 180/181 630. Altitude 595 m.

Date des fouilles: juillet–novembre 1990.

Références bibliographiques: Archéologie Fribourgeoise, Chronique Archéologique 1984 (1987), 35.

Fouille de sauvetage programmée (travaux de construction). Surface de la fouille env. 1250 m².

Un premier tumulus fut repéré en 1984 dans un champ, au lieu dit «Perrues», à l'entrée du village de Matran. Suite à la mise à l'enquête, en 1989, d'un lotissement de 72 villas groupées et de l'aménagement d'un terrain de sport, une nouvelle vision des lieux permit de repérer un deuxième tumulus. Des concentrations inhabituelles de galets, rejetés à la surface du sol par le passage de la charrue, précisaient l'emplacement des deux buttes circulaires.

Une prospection archéomagnétique par Ian Hedley, du Département de Minéralogie de l'Université de Genève, et un premier sondage réalisé en novembre 1989 mirent en évidence des structures aménagées en pierre, confirmant les observations sur le terrain.

En juillet 1990 débuta une fouille systématique du tumulus 1. Un tertre de galets compact de 27 m de diamètre, conservé sur un hauteur de 0,5 m, apparut sous le couvert de terre végétale. La bordure externe de la structure était marquée par une ligne circulaire de gros blocs de pierre, elle-même ceinturée par une couronne de petits galets.

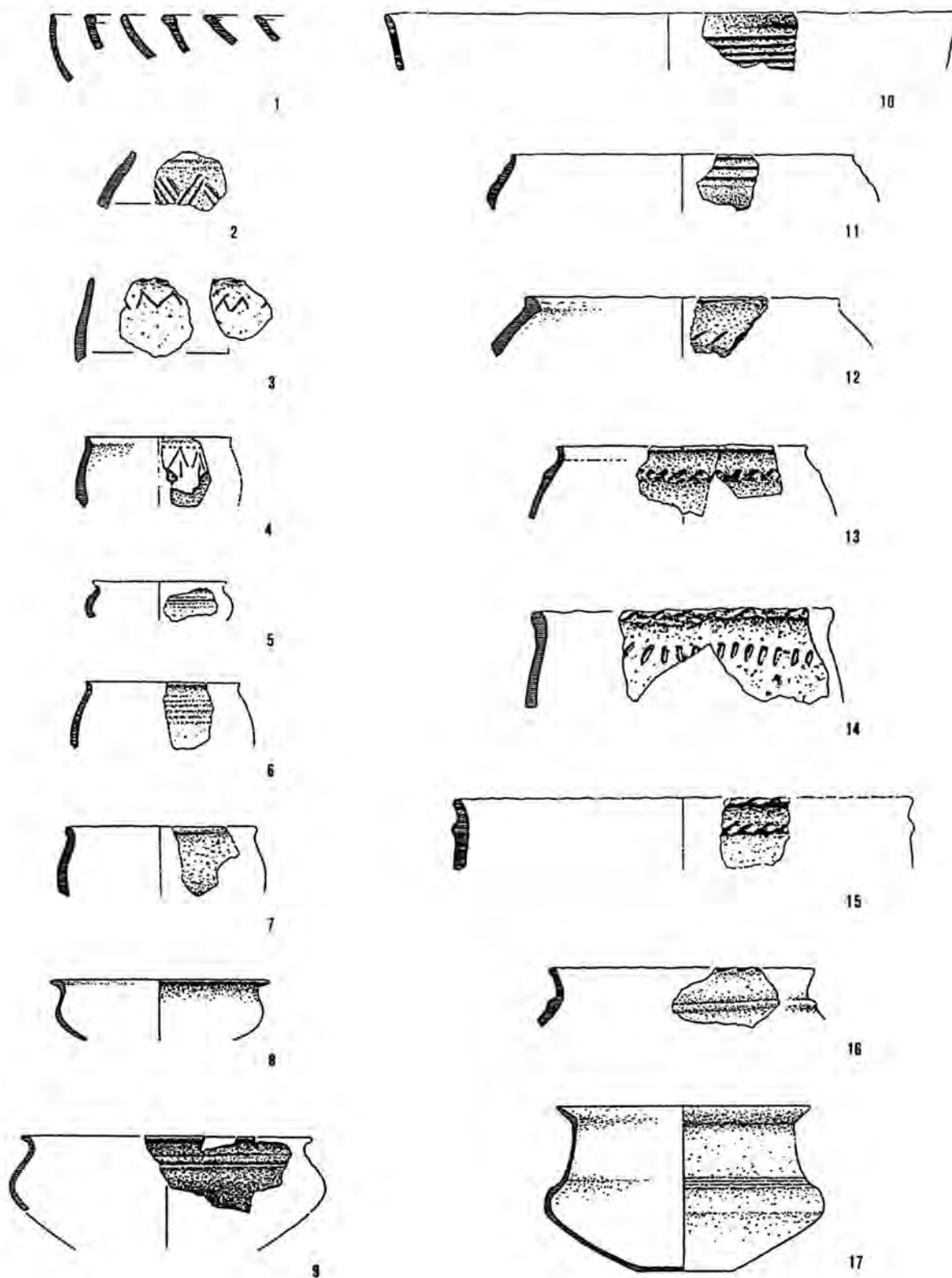


Fig. 9. Faoug VD, Derrière le Chaney. Echantillon de céramique. Ech. 1:4.



Fig. 10. Matran FR, Perrues. Vue aérienne du tumulus n° 1.



Fig. 11. Matran FR, Perrues. Empierrement de la structure n° 3 (tumulus?).

L'empierrement central était composé de galets roulés, essentiellement des quartzites, de dimension homogène (15–25 cm de diamètre en moyenne). Au siècle passé, le tumulus était placé à la limite de deux parcelles: la partie nord qui appartenait à un propriétaire particulièrement dynamique et méticuleux, avait été entièrement nettoyée de ses pierres sur une profondeur de 50 cm. Ainsi, seule la moitié sud du tumulus était encore conservée au moment de l'intervention; le reste avait été détruit (fig. 10).

Près d'une centaine de tessons de céramique protohistorique ont été découverts sur et entre les pierres dégagées. Aucune sépulture (ou trace de sépulture) n'a encore été repérée. Nous ne savons par conséquent toujours pas si la (ou les) tombe(s) ont été violée(s) ou non.

Le tumulus 2, dont le diamètre est estimé à 30 m environ, n'a pour l'instant pas été exploré.

A la fin de l'été, des travaux de construction situés à 60 m en direction du sud-ouest touchaient un nouveau tertre de pierres, sur le point le plus haut de la parcelle. Les étudiants travaillant sur le tumulus 1 se tournèrent donc vers cette nouvelle zone menacée, dégagant une structure très particulière, composée d'une succession de bandes empierreées de 2 m de largeur et de 0,5 m de hauteur, séparées par des remplissages de terre limoneuse. Une surface de 100 m² environ, limitée à l'emplacement de la route d'accès menant aux nouvelles maisons construites, put être intégralement fouillée. D'après les premières observations, il semble qu'il s'agisse d'une énorme

structure circulaire (l'interprétation la plus probable est celle d'un tumulus), formée de bandes de pierres coffrées placées côte à côte (six bandes ont été dégagées pour l'instant, sur une longueur de 6–8 m), qui convergent vers un point central situé en partie sous la route cantonale et sous la propriété voisine (fig. 11). Aucun vestige n'avait été signalé à cet endroit, lors des anciens travaux.

Les trois structures mentionnées, correspondant à 3 tumuli de grand diamètre, sont situées dans un rayon de moins de 70 m. Ce sont vraisemblablement des sépultures hallstattiennes liées à l'habitat de Châtillon-sur-Glâne, situé à 2 km de là. On rappellera que la grande sépulture Ha D du Bois Murat (commune de Corminbœuf), fouillée en 1909 (voir H. Breuil, *Un tumulus hallstattien au Bois Murat près Matran (Fribourg)*. *Indicateur d'Antiquité Suisse* XII/3, 1910), est située à environ 500 m de la nouvelle nécropole découverte.

Une nouvelle campagne sera organisée en 1991 pour explorer intégralement les tumuli 1 et 2 et effectuer une fouille partielle du tumulus 3.

Datation: archéologique.

SAFR, D. Ramseyer.

Romont FR, Château
voir Age du Bronze

Zug ZG, Fischmarkt 3

LK 1131, 681 550/224 500. Höhe ca. 417,5 m.

Datum der Grabung: 1990.

Neue Fundstelle.

Geplante Notgrabung (Bauprojekt). Grösse der Grabung ca. 60 m².

Einzelfund. Sonstiges.

Im Zuge der umfangreichen Untersuchungen der Häuser Fischmarkt 3, 5 und 7, die Reste der inneren Altstadtmauer und des daran angebauten Chaibenturmes enthalten, konnten neben verschiedensten Funden aus spätmittelalterlicher Zeit bis zum Beginn des 20. Jh. auch klein-

teilige Keramikfragmente der Hallstatt- und römischen Epoche geborgen werden. Aufgrund der vorliegenden Stratigraphie handelt es sich bei den zuletzt genannten eindeutig um angeschwemmtes Material.

Die gesamten Arbeiten in den genannten Liegenschaften, die noch bis zum Frühjahr 1991 andauern werden, versprechen schon jetzt wichtige neue Erkenntnisse zur Frühgeschichte der Stadt Zug, die mindestens in den Beginn des 13. Jh. zurückreicht.

Probenentnahmen: Bauhölzer für Dendrodatierung.

Datierung: archäologisch.

Kantonsarchäologie Zug, R. Rothkegel.

Jüngere Eisenzeit – Second Age du Fer – Seconda Età del Ferro

Basel BS, Bäumleingasse 3–5 (1990/18)

LK 1047, 611 550/267 150. Höhe ca. 265 m.

Datum der Grabung: April–September 1990.

Bibliographie zur Fundstelle: A. Furger-Gunti, JbSGUF 63, 1980, 131–184.

Ungeplante Notgrabung (Bau einer Garage). Grösse der Grabung ca. 50 m².

Befestigung, Murus Gallicus.

Die Grabungsfläche liegt mitten im Murus Gallicus. Erstmals konnte das Balkengitter, mit dem der Erdwall verstärkt ist, von den obersten erhaltenen Schichten an – auch im reinen Kies – vollständig festgehalten werden (Abb. 12): die Armierung besteht aus ungefähr rechtwinklig zueinander verlegten Balken, bei denen jede Lage die nächsthöhere berührt. Insgesamt sind bis zu sieben Lagen erhalten. Die untersten Querbalken (quer zur Front), liegen ca. horizontal, die höheren Querbalken sind zur Wallinnenseite hin geneigt, also aufgefächert. Das untersuchte Teilstück ist eindeutig in einer Phase errichtet.

Funde: 16 massive Eisennägel, die meisten an Balkenkreuzungen *in situ*; im übrigen ist die Wallaufschüttung fast fundleer.

Probenentnahmen: Mollusken, botanische Makroreste und Pollen, Sedimentproben, geologische Proben.

Datierung: archäologisch. 2. Drittel des 1. Jh. v. Chr.

ABBS, K. Richner.



Abb. 12. Basel BS, Bäumleingasse 3–5. Querschnitt durch den Murus Gallicus. In die Balkenlöcher sind Dachlatten und Markierungsstäbe eingeschoben. Rechts im Bild, von einem modernen Fundament zerstört, wäre die Front des Walls zu suchen.

Basel BS, Gasfabrik

LK 1047, 610 650/269 000. Höhe ca. 255 m.

Datum der Grabung: November 1989–November 1990.

Bibliographie zur Fundstelle: JbSGUF 73, 1990, 108.

Geplante Notgrabung (Bauprojekte). Grösse der Grabung ca. 550 m².

Siedlung. Grab.

Die insgesamt sechs Grabungsflächen (ABBS 1989/32; 1990/1; 1990/11; 1990/21; 1990/22; 1990/27) liegen alle im südwestlichen Viertel der Siedlung, rings um den ehemaligen Gaskessel 7. Die in einigen Bereichen sehr zahlreichen Pfostenlöcher erlauben wichtige Rückschlüsse auf die Bebauungsstruktur der Siedlung. Gruben wurden nur wenige angetroffen, was die schon bei der letztjährigen Grabung gemachte Beobachtung unterschiedlicher Nutzungszonen bestätigt.

Archäologische Kleinfunde: Keramik, Eisen- und Bronzegegenstände, Münzen, Glasarmringe und -perlen.

Anthropologisches Material: Skeletteile.

Faunistisches Material: noch unbestimmt.

Probenentnahmen: botanische Makroreste, Erdproben.

Datierung: archäologisch. LT C und LT D.

ABBS, P. Jud.

Genève GE, Hôtel-de-Ville
voir Haut Moyen Age

Genève GE, Prison St-Antoine
voir Epoque Romaine

Hünenberg ZG, Dersbachstrasse, GBP 192
siehe Neolithikum

Lausanne VD, Vidy, propriété Sagrave
voir Néolithique

Le Landeron NE, Les Bévières
voir pp. 203ss., communication P. Hofmann et Ch. Simon

Morat FR, Combette
voir Epoque Romaine

Rheinau ZH, Stadtgraben «Keltenwall»

LK 1051, 687 300/277 137. Höhe 390 m.

Datum der Grabung: 5.–21.11.1990.

Bibliographie zur Fundstelle: in diesem Band bes. S. 42. Sondierung (Sanierung einer Gartenmauer). Grösse der Grabung ca. 10 m².

Sonstiges.

Im Sommer 1989 führte die Kantonsarchäologie eine grössere Untersuchung am «Keltenwall» in Rheinau

durch. Die damalige Grabungsstelle lag westlich der Strasse nach Rheinau. Im Spätherbst 1990 nützten wir die Erdarbeiten zur Sanierung einer Gartenmauer aus, um östlich der Strasse einen Sondierschnitt von 2 m Breite und 5 m Länge in den Wall zu legen.

Fragestellung: Lokalisierung der Trockenmauer an der Wallfront und Abklärung ihres Erhaltungszustands. Die eigentliche Wallkonstruktion wurde bei dieser Sondierung kaum angeschnitten, es sollten lediglich die modernen Erdschichten und der Versturz entfernt werden.

Die Front der gesuchten Trockenmauer wurde auf der Achse 63.10 (Koordinatennetz Grabung 89) angetroffen. Sie ist aus plattigem Steinmaterial geschichtet und 7 Lagen hoch (60 cm) erhalten (Basis 391,6 m. ü. M.). Der rote «Kernwall» der Grabungen westlich der Strasse wurde an dieser Stelle ebenfalls beobachtet.

Datierung: archäologisch.

Kantonsarchäologie Zürich, M. Graf.

Sion VS, Sous-le-Scex, chantier Est
voir Haut Moyen Age

Stallikon ZH, Üetliberg, Bergstation

LK 1091, 679 275/245 075. Höhe 823 m.

Datum der Grabung: 13.8.–28.9.1990.

Bibliographie zur Fundstelle: W. Drack, Die archäologischen Untersuchungen auf dem Üetliberg. 1988.

Sondierung (Suche nach latènezeitlichem Gräberfeld). Grösse der Grabung ca. 22 m².

Grab.

1874 sind bei Erdarbeiten für den Bau der Bergstation der Üetlibergbahn mehrere Gräber mit frühlatènezeitlichen Beigaben und zwei Gräber in Kisten aus Tuffsteinplatten zum Vorschein gekommen. Eine wissenschaftliche Fundbergung und Dokumentation hat damals nicht stattgefunden.

Mit einer Sondierung wurde versucht, genauere Informationen zur Fundlage des heute noch erhaltenen Materialkomplexes zu erhalten. Über den Geländeabsatz, auf dem das Gräberfeld vermutet wird, wurde ein 20 m langer Sondiergraben gelegt. Grabgruben der Frühlatènegräber wurden keine angeschnitten, jedoch sind Konzentrationen von Tuffsteinbrocken gefunden worden, welche von den Steinkistengräbern herrühren dürften. Die Sondierung lieferte Informationen über die Topographie vor dem Bahnbau und über die Tiefenlage, auf der die Reste des Gräberfelds gesucht werden müssen.

Datierung: archäologisch.

Kantonsarchäologie Zürich, M. Graf.

Römische Zeit – Epoque Romaine – Età Romana

Alle JU, Les Aiges

CN 1025 St-Ursanne, 576 300/251 800. Altitude 470 m.

Date des fouilles: mars 1990.

Site nouveau.

Fouille de sauvetage (découverte inattendue sur des chantiers annexes à la N16). Surface de la fouille env. 1000 m².

Habitat.

Au cours d'une prospection pédestre, dans le cadre des travaux liés à la N16, moellons et tuiles romaines ont été repérés dans les labours. Cette région devant être une zone de dépôts pour les chantiers de la N16, une fouille a été mise sur pied immédiatement. Un bâtiment rectangulaire présente sur sa façade sud deux annexes, également de plan rectangulaire (fig. 13). Ce bâtiment, hors ou occupe une surface de 33 × 23,5 m environ. Il a succédé à un bâtiment antérieur, probablement détruit par un incendie, dont le plan reste encore inconnu. La fouille sera poursuivie en 1991. La mobilier s'étage du 1^{er} s. ap. J.-C. (fibule à arc ininterrompu en bronze) à la fin du 3^e s. ou au début du 4^e s. (monnaies).

Datation: archéologique.

OPH/SAR, F. Schifferdecker.



Fig. 13. Alle JU, Les Aiges. Vue aérienne de la villa.

Augst BL, Forum, Insula 11

LK 1068, 621 460/264 800. Höhe 293 m.

Datum der Grabung: 6.7.–30.11.1990.

Bibliographie zur Fundstelle: R. Laur-Belart u. L. Berger, Führer durch Augusta Raurica, 5. erw. Aufl., Basel 1988, 44ff.; C. Bossert-Radtke u. P.-A. Schwarz, Neue Erkenntnisse zum Altar auf dem Hauptforum in Augst BL. Die Ergebnisse der Neuuntersuchung im Bereich des Altarfundamentes (Grabung 1990.54). JbAK 12, 1991 (im Druck).

Geplante Notgrabung (Fundamentaushub für die Rekonstruktion des Altares am antiken Standort auf dem Hauptforum). Grösse der Grabung 76 m².

Siedlung.

Im Rahmen dieser Arbeiten wurde das bereits von R. Laur-Belart (Grabung 1935.52) freigelegte Sandsteinfundament des Altares und die Ostkante des Podiums des Forumtempels (Grabung 1918.56) erneut freigelegt und dokumentiert. Dabei wurde auch ein Teil des Zerstörungsschuttens des Forumtempels noch *in situ*(?) angetroffen.

Funde: Münzen, vereinzelt Keramik, Fragmente von ver-

goldeten Grossbronzen, vergoldete Bronz Buchstaben, Steininschriftfragment, diverse Marmorfragmente des Hauptaltares, darunter 1 Fragment mit Lorbeerkrans um Patera und Krug, Architekturelemente.

Faunistisches Material: kaum.

Probenentnahmen: Steinproben.

Datierung: archäologisch.

Ausgrabungen Augst, P.-A. Schwarz.

Augst BL, Basilika, Curia, Insula 13

LK 1068, 621 530/264 870. Höhe 285 m.

Datum der Grabung: 8.10.–16.10.1990.

Bibliographie zur Fundstelle: R. Laur-Belart u. L. Berger, Führer durch Augusta Raurica, 5. erw. Aufl., Basel 1988, 51ff.; M. Trunk u. P.-A. Schwarz, Die Ergebnisse der Sondierung und Bauuntersuchung an der Curia und Basilika-Stützmauer (Grabung 1990.53). JbAK 12, 1991 (im Druck).

Forschungsgrabung (Überprüfung und Neudokumentation eines von K. Stehlin beobachteten Baubefundes [Grabung 1908.60] an der Anschlussstelle der jüngeren

Basilika-Stützmauer an die Curiamauer). Grösse der Grabung 5,5 m².

Siedlung.

Fundamentzonen und Baufuge zwischen der Curia- und der jüngeren Basilika-Stützmauer.

Funde: vereinzelt Keramik, Architekturelemente.

Faunistisches Material: kaum.

Datierung: archäologisch.

Ausgrabungen Augst, P.-A. Schwarz.

Augst BL, Giebenacherstrasse 24

LK 1068, 621 420/264 750. Höhe 293 m.

Datum der Grabung: 14.5.–26.6.1990.

Bibliographie zur Fundstelle: L. Laur-Belart u. L. Berger, Führer durch Augusta Raurica, 5. erw. Aufl., Basel 1988, 44; 48f.; P.-A. Schwarz, Neue Erkenntnisse zur Westfront des Hauptforums in Augst BL (Grabung 1990.69). JbAK 12, 1991 (im Druck).

Geplante Notgrabung (Verlegung eines Kanalisationsanschlusses). Grösse der Grabung 23,5 m².

Siedlung.

Römischer Strassenkoffer mit Karrengeleisen; Aussenmauern der Tabernen am Westende des Forums.

Funde: Münzen, Keramik, Kleinfunde aus Eisen, Architekturelemente.

Faunistisches Material: unbearbeitet.

Datierung: archäologisch.

Ausgrabungen Augst, P.-A. Schwarz.

Augst BL, Theater

LK 1068, 621 320/264 800. Höhe 290 m.

Datum der Grabung: 5.11.–20.12.1990.

Bibliographie zur Fundstelle: R. Laur-Belart u. L. Berger, Führer durch Augusta Raurica, 5. erw. Aufl., Basel 1988, 56ff.; A. R. Furger, Die Grabungen von 1986/1987 an der Nordwestecke des Augster Theaters. JbAK 9, 1988, 47ff.

Geplante Notgrabung (Baubegleitende Massnahmen in der bereits anlässlich der Grabung 1986.58 und 1987.54 untersuchten Baugrube für den projektierten Besucherkiosk und den «archäologischen Park»). Grösse der Grabung 7 m².

Siedlung.

Keine neuen Ergebnisse.

Funde: Münzen, Keramik, Kleinfund aus Bronze und Eisen, Holzfund, Architekturelemente, Hand einer Grossbronze.

Faunistisches Material: unbearbeitet.

Datierung: archäologisch.

Ausgrabungen Augst, P.-A. Schwarz.

Augst BL, Giebenacherstr. 22, Theater, Frauenthermen, Insula 17

LK 1068, 621 400/264 720. Höhe 293 m.

Datum der Grabung: 23.4.–30.10.1990.

Bibliographie zur Fundstelle: R. Laur-Belart u. L. Berger, Führer durch Augusta Raurica, 5. erw. Aufl., Basel 1988, 56ff.; 95ff.; mehrere Artikel zu Befunden, Chronologie, Goldfunden und Terrakotta-Statuette in JbAK 12, 1991 (im Druck).

Geplante Notgrabung (Ausbau der bestehenden Zufahrt, Erweiterung des bestehenden Wohngebäudes, Streifenfundamente für Garagenneubau). Grösse der Grabung ca. 78 m².

Siedlung.

Annexbau der sog. Frauenthermen, Umfassungsmauer des 1. Szenischen Theaters; stratigraphische Aufschlüsse zur Datierung der 3 Augster Theaterbauten.

Funde: Münzen, Keramik, Glas, Kleinfunde aus Bronze und Eisen, Goldohrring, Goldmedaillon, Architekturelemente, Wandmalerei.

Faunistisches Material: noch unbearbeitet.

Probenentnahmen: Steinproben, Mörtelproben, Verputzproben, Sedimentproben.

Datierung: archäologisch, numismatisch.

Ausgrabungen Augst, P.-A. Schwarz.

Augst BL, Schönbühl

LK 1068, 621 200/264 700. Höhe 290 m.

Datum der Grabung: 23.2.1990.

Bibliographie zur Fundstelle: R. Laur-Belart u. L. Berger, Führer durch Augusta Raurica, 5. erw. Aufl., Basel 1988, 80ff.; C. Bossert-Radtke, Zu den Fragmenten einer Kassetten-Decke vom Schönbühl-Tempel in Augst BL (Grabung 1990.66). JbAK 12, 1991 (im Druck).

Raubgrabung durch Schulklasse am West-Abhang des Schönbühl. Grösse der Grabung ca. 2 m².

Gebälk-Fragment (Geison) des Schönbühl-Bezirks.

Datierung: archäologisch.

Ausgrabungen Augst, P.-A. Schwarz.

Augst BL, Osttor

LK 1068, 622 110/264 640. Höhe 280 m.

Datum der Grabung: 9.5.–30.8.1990.

Bibliographie zur Fundstelle: R. Laur-Belart u. L. Berger, Führer durch Augusta Raurica, 5. erw. Aufl., Basel 1988, 40ff.; 42f.; 151f.; M. Schaub, Neue Erkenntnisse zur Umfassungsmauer des Grabmonumentes beim Osttor (Grabung 1990.52). JbAK 12, 1991 (im Druck).

Geplante Notgrabung (1. Etappe der Konservierungs- und Rekonstruktionsarbeiten für den projektierten römischen Nutztierrpark im Bereich des Grabmonumentes beim Osttor). Grösse der Grabung ca. 70 m².

Siedlung.

Einfriedungsmauer des Grabmonumentes.

Funde: Münzen, Keramik.

Faunistisches Material: unbearbeitet.

Datierung: archäologisch.

Ausgrabungen Augst, P.-A. Schwarz.

Augst BL, Steinler, Insulae 32, 22, 37, 38, 43, 44

LK 1068, 621 650/264 630. Höhe 293 m.

Datum der Grabung: 19.–20.11.1990.

Bibliographie zur Fundstelle: R. Laur-Belart u. L. Berger, Führer durch Augusta Raurica, 5. erw. Aufl., Basel 1988, 100ff.; M. Schaub u. C. Clareboets, Neues zu den Augster Zentralthermen. JbAK 11, 1990, 73ff.; P.-A. Schwarz, Die Ergebnisse der geoelektrischen Untersuchungen auf dem Steinler in Augst BL (Grabung 1990.56) aus archäologischer Sicht. JbAK 12, 1991 (im Druck).

Geoelektrische Messungen durch J. Leckebusch und R. Knecht (ohne Grabungsfolge). Grösse der untersuchten Fläche 14450 m².

Siedlung.

Römische Strassen- und Mauerzüge im Bereich verschiedener Insulae und der Zentralthermen.

Datierung: archäologisch.

Ausgrabungen Augst, P.-A. Schwarz.

Avenches VD, mur d'enceinte

CN 1185, 569 356/193 332 et 569 364/192 276. Altitude 440,20 et 445,10 m.

Date des fouilles: 18.6. et 12.10.1990.

Site déjà connu.

Fouille de sauvetage programmée (construction d'un mur de soutènement pour la rue de Sous-Ville élargie et pose d'une conduite d'eau potable). Surface de la fouille env. 70 m².

Mur d'enceinte.

Des travaux de génie civil provoqués par l'aménagement de la route et de la zone à bâtir de Sous-Ville ont permis de relever en deux points les vestiges des fondations du mur d'enceinte de la ville romaine, déjà exploré par sondages en janvier 1927. Le parement externe a été vu et relevé entre les tours 26 et 27, et un chaperon coudé de merlon récupéré. Le parement interne a été vu et relevé sur quelques assises entre les tours 27 et 28. Dans les deux

cas, il ne subsiste que quelques assises de petit appareil régulier surmontant une fondation en boulets liés au mortier, posée directement sur les sables naturels. A 5 m au sud du tronçon méridional, on a repéré un petit caniveau dont les piédroits sont bâtis en petit appareil, et la couverture réalisée en dalles de grès de La Molière; il semble assurer l'écoulement des eaux de surfaces récoltées plus à l'est, à l'intérieur de l'enceinte.

Prélèvements: 1 chaperon coudé de merlon en grès de La Molière, pour emploi éventuel dans les secteurs restaurés de l'enceinte.

Datation: archéologique, dendro. fin 1^{er} au début 2^e s., 72–77 ap.J.-C. selon la date d'abattage des pieux de fondation retrouvés dans d'autres secteurs.

Fondation Pro Aventico, Ph. Bridel.

Avenches VD, Amphithéâtre

CN 1185, 569 300/192 250. Altitude 469 m.

Date des fouilles: juillet 1990.

Références bibliographiques: L. Bosset, BPA 15, 1951, 7–37.

Fouille programmée (remise en état des alvéoles sud, déjà restaurées en 1844). Surface de la fouille env. 65 m². Amphithéâtre.

La deuxième étape de restauration de l'amphithéâtre s'est poursuivie durant toute l'année, avec la reconstitution du 20^e gradin et le reprofilage de la cavea dans sa partie sud, et le réaménagement des abords le long de l'avenue Jomini. A cette occasion, la restauration des cinq alvéoles du mur de soutènement du dernier état de l'amphithéâtre, réalisée en 1844 et menaçant ruine, a été démontée et refaite, après analyse et relevé des maçonneries proprement romaines; à l'ouest, le mur périmétrique du 1^{er} état a été dégagé, documenté et restauré sur quelques mètres. Le mur semi-circulaire retenant les remblais qui constituent la cavea à l'est a été lui aussi rehaussé dans son plan d'origine, dans sa partie sud. Les parties non visibles ou détruites du monument seront signalées dans l'emprise de l'avenue Jomini, légèrement déplacée au sud-ouest, par un marquage de leur plan réalisé en pavés.

Fondation Pro Aventico, Ph. Bridel.

Avenches VD, Temple de La Grange du Dîme

CN 1185, 569 990/192 430. Altitude 452,30 m.

Date des fouilles: 15.–21.8.1990.

Références bibliographiques: W. Cart, BPA 9, 1907, 3–223; M. Verzàr, Aventicum II, = CAR 12 (1977).

Fouille programmée (redégagement des fondations pour restauration). Surface de la fouille env. 50 m².

Temple.

Dans le cadre des travaux de restauration de la partie visible du temple, dégagée en 1960–64, les fondations en petit appareil du parement de grands blocs de grès de la Molière, disparus dès l'Antiquité, ont été remises au jour et relevées pour la première fois. La restitution en béton sablé et teinté de quelques assises de ce parement vient aujourd'hui protéger l'âme des murs romains, de petit appareil, qui se dégradait. L'étude des vestiges de l'élévation reste à reprendre pour en présenter une restitution qui s'écartera sans doute de la solution proposée par M. Verzàr dans *Aventicum II*.

La base d'une colonne du pronaos sera déposée au lapidaire pour étude et conservation; dans les remblais de la fouille de 1960–65, fragments d'enduit peint rouge vermillon, probablement de la 1^{ère} moitié du 1^{er} s. ap. J.-C.

Datation: archéologique.

Fondation Pro Aventico, Ph. Bridel.

Avenches VD, insula 19, thermes

CN 1185, 570 040/192 555. Altitude 451 m.

Date des fouilles: 30.4. et 10.7.1990.

Références bibliographiques: BPA 19, 1967, 102s.

Fouille de sauvetage (creuse des fondations d'un nouveau bâtiment sans sous-sol et pose d'un câble électrique souterrain). Surface de la fouille env. 20 m².

Habitat.

Dans l'emprise des fondations des murs du nouveau bâtiment, un court tronçon de ce qui pourrait être un mur de bassin ou de refend nord-sud des thermes a été dégagé et relevé. Large de 0,80 m en fondation, de 0,70 m en élévation, il est bâti de blocs de molasse et doublé intérieurement, à l'ouest, d'un revêtement de 0,15 m constitué de deux parements de tuiles prenant en sandwich un mortier de tuileau.

Dans la tranchée de pose du câble, sous la route du Moulin, un alignement de dalles de molasse large de 2,10 m et un mur de petit appareil large de 0,60 m, situé 3,50 m plus à l'est ont été dégagés et relevés. Il pourrait s'agir du mur de façade est des thermes et des fondations du portique bordant à l'ouest la rue qui sépare les thermes de l'insula 20.

Datation: archéologique.

Fondation Pro Aventico, Ph. Bridel.

Avenches VD, Derrière-la-Tour, insula 7
voir pp. 214ss., communication J. Morel

Avenches VD, insulae 16est, 10est, 4est, faubourg nord, Porte du Nord

CN 1185, 570 220/192 820–569 945/193 095. Altitude 446–436 m.

Date des fouilles: juin–août 1990.

Références bibliographiques: BPA 20, 1969, 70.

Fouille de sauvetage programmée (pose d'une conduite d'eau potable de long du chemin des Mottes et de la route de l'Estivage, de la RC 601 à la ZI Es Mottes). Longueur de la tranchée env. 800 m.

Habitat.

De la route cantonale Lausanne-Berne à la voie CFF, la tranchée pratiquée pour la pose de la canalisation n'a touché les niveaux archéologiques que dans les insulae 10est, au nord, 4est et dans la faubourg nord, en limite des secteurs déjà fouillés auparavant. Les murs et sols des derniers états alors relevés ont été à nouveau repérés; quelques fragments architecturaux ont été prélevés. De la Porte du Nord, rien n'a été vu, en sorte que son plan reste mystérieux. La position de la route hors les murs a été précisée, à 250 m environ de la porte, par Archéodunum. *Prélèvements:* 1 fragment de colonne cannelée et une base parallélépipédique de calcaire jaune, provenant de l'insula 4est, pour étude et conservation.

Datation: archéologique.

Fondation Pro Aventico, Ph. Bridel.

Avenches VD, insulae 48, 54, 60 et porte Est
voir pp. 210ss., communication Ph. Bridel

Avenches VD, En Chaplix, canal romain

CN 1185, 570 600–571 100/193 400–193 900. Altitude 435 m.

Date des fouilles: mars–novembre 1990.

Références bibliographiques: F. Bonnet, Le canal romain d'Avenches. BPA 27, 1982; AS 13, 1990, 1, 2–30; ASSPA 73, 1990, 203.

Fouille de sauvetage programmée (fouilles liées à la construction de la RN1). Surface de la fouille plus de 5000 m². Canal romain; four de tuilier; route romaine; sépultures; villa suburbaine; pont; moulin hydraulique.

Les recherches archéologiques liées à la construction de l'autoroute RN1 se poursuivent depuis 1987 au nord-est de la colonie d'Avenches (fig. 14, mur d'enceinte: 1). Après la nécropole du 2^e s. (1987–1989: fig. 14,2), le sanctuaire et les mausolées julio-claudiens (1989: fig. 14,3–4), la campagne de 1990 a porté essentiellement sur l'extrémité amont du canal romain aménagé à l'époque antonine (fig. 14,5), où plusieurs voies de circulation et de vastes aires de travail empierrées ont été mises en évi-

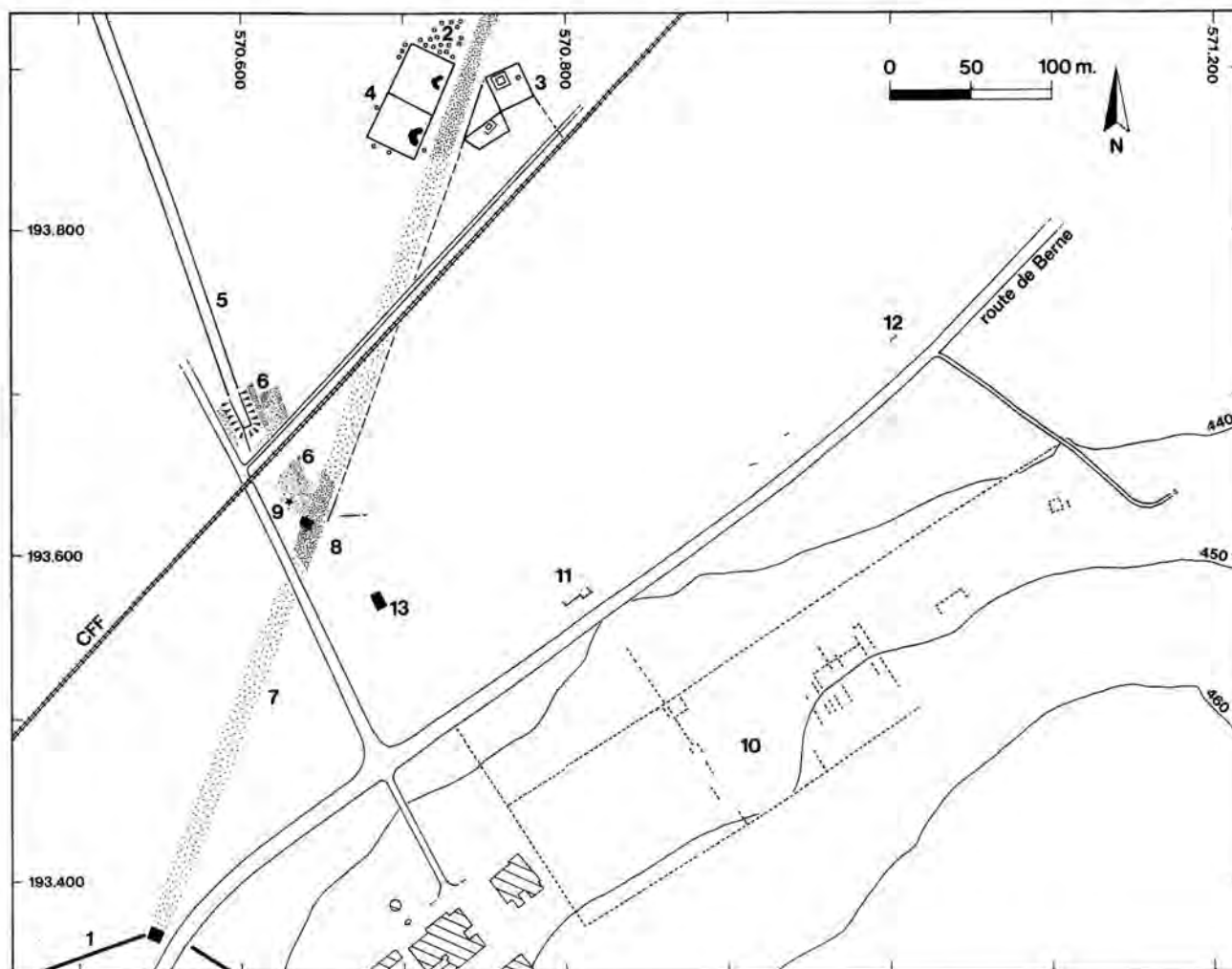


Fig. 14. Avenches VD, En Chaplix. Plan synthétique des fouilles 1987-1990. Les chiffres renvoient au texte.

dence (fig. 14,6). Les travaux ont permis de mieux saisir les modes de construction et de fonctionnement du canal, sa chronologie, ainsi que sa relation avec la route romaine du nord-est (fig. 14,7), qui, au sud immédiat du canal, franchit une petite rivière canalisée au moyen d'un pont de bois (fig. 14,8). La découverte à cet endroit (fig. 14,9) d'une base de statue monumentale, dédiée à Silvain et Neptune par un esclave de C. Camillius Paternus (voir AS 13, 1990, 4, 185s.), a corroboré l'hypothèse du caractère privé du canal, lié notamment à une activité de chantier naval. Un lien presque assuré a pu être établi entre le canal et la gigantesque villa suburbaine du Russalet, dont quelques éléments du plan ont été repérés lors des prospections aériennes effectuées par F. Francillon en 1989 (fig. 14,10), ainsi que dans les sondages exécutés en 1990 (fig. 14,11). Deux installations artisanales ont pu être mises en évidence dans le secteur exploré : un four de tuilier (fig. 14,12 : à fouiller en 1991) et un probable moulin hydraulique d'époque néronienne. L'activité de bron-

ziers y est également attestée par la découverte de creusets et de scories.

La chronologie des aménagements sera établie après étude de l'abondant mobilier recueilli et surtout grâce à l'analyse dendrochronologique des centaines d'échantillons de bois recueillis et confiés au Laboratoire de Dendrochronologie de Moudon.

Investigations et documentation : Archéodunum, D. Castella et L. Flutsch.

Objets : Seront déposés au MRA.

Matériel anthropologique : ossements calcinés provenant de deux incinérations.

Faune : très abondante.

Prélèvements : bois (très abondant) : détermination d'essences, dendrochronologie ; macro-restes.

Datation : archéologique, dendro. début 1^{er} s. – fin 2^e / début 3^e s. ap. J.-C.

D. Castella et L. Flutsch, Gollion.

Ballwil LU, Belletz

LK 1130, 667 680/221 200. Höhe ca. 470 m.

Datum der Grabung: 21.–28.5.1990.

Bibliographie zur Fundstelle: JbSGUF 72, 1989, 323.

Geplante Sondierungen (Bauprojekt). Gesamtlänge des Schnittes ca. 80 m.

Siedlung.

Nach dem Abbruch des Gehöftes wurden Sondierschnitte angelegt, die nur sehr wenig Aufschluss über die zu erwartende römische Siedlungsstelle erbrachten: Eine weitere Fundkonzentration von römischen Leistenziegelfragmenten wurde festgestellt, auch sie in eine lehmige Schicht eingebettet. Strukturen fehlen, es könnte sich um eine Planie oder Einfüllung handeln. Die zugehörigen, noch unentdeckten römischen Bauten selbst scheinen weiter südöstlich gelegen zu haben.

Aus dem abgebrochenen Gehöft stammen Hölzer, die dendrochronologisch datiert werden konnten (ein Fichtenholz mit Endjahr 1505, Fälldatum wohl nach 1510; eine Eichenprobe mit Endjahr 1602, Fälldatum ca. 1610–1630).

Datierung: archäologisch, dendrochronologisch.

Denkmalpflege und Archäologie LU.

Bargen BE, Chäseren

LK 1146, 585 047/210 237. Höhe 445 m.

Datum der Grabung: Juli/August 1990.

Neue Fundstelle.

Bibliographie zur Fundstelle: R. Zwahlen, Römische Strassen im bernischen Seeland. AKBE 1, 1990, 197ff.

Geplante Notgrabung (Sanierung des heutigen Feldweges). Grösse der Grabung ca. 60 m².

Strasse.

Mit dem über 20 m langen und 3 m breiten – maschinell ausgehobenen – Profilschnitt konnte die Römerstrasse (Teilstück Kallnach-Petinesca) auf der vollen Breite erfasst werden. Auf dem kompakten, siltigen Untergrund wurde die 6 m breite Fahrbahn aus einer im oberen Teil verdichteten Kiesschüttung angelegt. Im Laufe der Zeit wurde die Fahrbahn mehrmals erneuert, so dass mit den Jahren der heute im Profil erkennbare linsenförmige Strassenkörper entstand. Der östliche, die Fahrbahn begleitende Fuss-/Viehweg ist im Profil deutlich zu erkennen. Die beiden 18 m auseinander gelegenen Strassengräben begrenzen das Strassentrasse.

Probenentnahmen: Probe der Fahrbahn zur Materialbestimmung.

Datierung: archäologisch. Römisch.

ADB, P.J. Suter.

Beringen SH, Dorfkirche

LK 1031, 685 100/283 800. Höhe 465 m.

Datum der Grabung: 10.4.1990.

Neue Fundstelle.

Geplante Notgrabung (Sanierung). Grösse der Grabung wenige m².

Die Anlage von Sickerleitungsgräben ermöglichte baugeschichtliche Beobachtungen am Fundamentmauerwerk der Kirche. Dabei liess sich der mittlere Abschnitt der Schiff südwand als ältestes Mauerstück identifizieren. Dieses überlagerte eine 1,1 m lange Grube, deren Sohle 15 cm tiefer als die Mauerunterkante lag. Ihre vom anstehenden Malmschutt gebildeten Seitenwände zeigten Brandrötungen, wie auch einzelne Steine im humös kiesigen Füllmaterial. Letzteres enthielt neben Brocken von Ziegelschrotmörtel und bemaltem Verputz ein gutes Dutzend Keramikscherben aus der Mitte des 2. bis Mitte des 3. Jh. n. Chr. Hinzu kommt ein frühmittelalterliches Randfragment sowie weitere nicht näher datierbare Scherben. Auch auf der Nordwestseite fand sich Ziegelschrotmörtel nebst zwei weiteren römischen Scherben. Wahrscheinlich lag dieser Platz an der römischen Strasse durchs Klettgau. Nur 1,7 km nördlich ist 1885/86 die Villa des römischen Gutshofes im Lieblosental ausgegraben worden.

Archäologische Kleinfunde: Keramik, Glas, Eisen.

Faunistisches Material: Tierknochen.

Datierung: archäologisch.

AfVSH.

Bern BE, Engemeistergut

LK 1166, 601 010/202 820. Höhe 546 m.

Datum der Grabung: Februar 1990.

Bibliographie zur Fundstelle: R. Bacher, Bern-Engemeistergut. Grabung 1983. Bern 1989.

Geplante Sondierung (geplanter Neubau). Grösse der sondierten Fläche ca. 1200 m².

Siedlung.

Die drei Profilschnitte im Bereich des geplanten Erweiterungsbaus zeigten eine durchschnittlich 40 cm mächtige Kulturschicht mit römischen Funden; an deren Basis zeichnen sich in den darunterliegenden Kies eingetieft Strukturen (Gruben) ab, die teilweise auch latènezeitlich sein könnten. Der Beginn der Rettungsgrabung ist auf das Jahr 1991 festgelegt.

Datierung: archäologisch. Römisch, evtl. auch latènezeitlich.

ADB, P.J. Suter.

Breitenbach SO, Blattenacker

LK 1087, 608 885/250 600. Höhe 425 m.

Datum der Grabung: August 1990.

Neue Fundstelle.

Bibliographie zur Fundstelle: AS 13, 1990, 3, 156.

Ungeplante Notgrabung (Hausbau). Grösse der Grabung ca. 150 m².

Siedlung.

Im Blattenacker, am östlichen Dorfrand von Breitenbach, kamen beim Aushub für ein Mehrfamilienhaus und eine Zufahrtsstrasse römische Scherben zum Vorschein. Entlang der offenstehenden Grubenprofile zeigte sich eine bis 20 cm mächtige Kulturschicht, die auffällig viele Kieselwacken und Ziegelstücke enthielt. An einer Stelle befand sich 50 cm unter der römischen Schicht noch ein prähistorischer Horizont.

Während einer einmonatigen Ausgrabung wurden die Flächen von zwei weiteren, geplanten Häusern untersucht und über 150 m Profile dokumentiert.

An Steinstrukturen konnten ein Steinkreis von 4 m Aus- und 3 m Innendurchmesser sowie Reste von verschiedenen Mauerfundamenten und Rollierungen freigelegt werden. Dazu kamen noch einige Pfosten- und eine Vorratsgrube.

Das römische Fundmaterial besteht aus über 600 Keramikscherben, 10 Glas-, 2 Fibelfragmenten und einer Münze. Daneben wurden auch über 100 prähistorische Scherben eingesammelt.

Faunistisches Material: wenige Knochen.

Probenentnahmen: Erdproben, Holzkohle.

Sonstiges: Pfosten aus Weichholz.

Datierung: archäologisch. 1.–2. Jh.

Kantonsarchäologie SO, P. Gutzwiller.

Brig-Glis VS, Gamsen, Waldmatte

CN 1289, env. 640 350/128 250. Altitude env. 662 m.

Date des fouilles: 23.5.–21.12.1990.

Références bibliographiques: ASSPA 73, 1990, 206; Vallesia 1989, 347–350; Vallesia 1990 (à paraître).

Fouille de sauvetage programmée (construction de la RN9). Surface du secteur examiné 20000 m².

Habitat. Tombes.

Une grande campagne de sondages mécaniques et manuels a été entreprise afin d'évaluer l'extension totale du site archéologique, toutes périodes confondues, et de déterminer une stratégie d'intervention d'ensemble en vue d'une étude globale de son occupation et de son exploitation antiques. Ainsi, il semble que les vestiges pré- et

protohistoriques se situent en majeure partie à proximité des secteurs fouillés ces dernières années. En revanche des témoins datant pour la plupart de l'époque romaine ont été mis en évidence sur une grande superficie: il s'agit de structures liées à l'habitat (murs, muret, fosses, foyers, sols), de tombes ou d'objets isolés.

Voir aussi Premier Age du Fer.

Documentation: ORA VS, responsables locaux: B. Dubuis et A. Scheer.

Datation: archéologique.

ORA VS, F. Wiblé.

Burgdorf BE, Siechenhaus

siehe Frühmittelalter

Develier JU, La Communance

CN 1086, 589 690/245 550. Altitude 460 m.

Date des fouilles: 7.7.1990.

Références bibliographiques: A. Gerster, HA 7, 1976, 30–38.

Fouille de sauvetage (construction d'une villa privée). Surface de la fouille env. 3 m².

Autres (fosse).

Une excavation, à la rue du Puits, où les fondations d'une villa moderne ont permis de repérer dans la coupe à l'angle nord-ouest, la présence d'une fosse contenant du mobilier céramique gallo-romain ainsi que de nombreuses tuiles. Mobilier en cours d'étude.

Cette région recèle une importante villa gallo-romaine, déjà repérée au 19^e siècle par A. Quiquerez. A. Gerster y fit également de nombreuses observations.

Datation: archéologique.

OPH/SAR, F. Schifferdecker.

Dietikon ZH, Untere Reppischstrasse

LK 1091, 672 750/251 251. Höhe 388 m.

Datum der Grabung: März–Juni 1990.

Bibliographie zur Fundstelle: JbSGUF 69, 1986, 267.

Geplante Notgrabung (Strassenverlegung). Grösse der Grabung ca. 1900 m².

Gutshof.

Mit der diesjährigen Ausgrabungskampagne in der *pars rustica* des Gutshofes von Dietikon konnte ein schon 1985 angeschnittenes (JbSGUF 69, 1986, 267: Neumatt 7/9)



Abb. 15. Dietikon ZH, Untere Reppischtalstrasse. Gebäude der *pars rustica* entlang der Umfassungsmauer. Nach NW.

sowie ein weiteres Ökonomiegebäude entlang der nord-östlichen Umfassungsmauer freigelegt werden (Abb. 15). Im wesentlichen ergänzen diese Untersuchungen die bisher gewonnenen Erkenntnisse; insbesondere fand die Annahme, dass in diesem Teil der *pars rustica* Eisen verarbeitet worden war, sowohl durch Funde wie auch Befunde eine weitere Bestätigung.

Archäologische Kleinfunde: Keramik, Münzen, Objekte aus Eisen und Bronze, viel Eisenschlacken, Gläser.

Anthropologisches Material: Säuglingsbestattung.

Faunistisches Material: Tierknochen.

Datierung: archäologisch. Mitte 1.–3. Jh.

Kantonsarchäologie Zürich, Ch. Ebnöther.

Dietikon ZH, Bahnhofplatz

LK 1091, 672 880/251 000. Höhe 388 m.

Datum der Grabung: Mai 1990.

Bibliographie zur Fundstelle: JbSGUF 73, 1990, 207.

Geplante Notgrabung (Neugestaltung des Bahnhofplatzes). Grösse der Grabung ca. 50 m².

Gutshof.

In einem nicht unterkellerten Teil eines Hauses wurde an dieser Stelle eine kleinere Ausgrabung von 1989, bei welcher Fundamente eines Gebäudes unbekannter Funktion zum Vorschein gekommen waren, weitergeführt. Die Untersuchung von 1990 erbrachte leider keine weiteren Aufschlüsse über die Nutzung, sie ermöglichte lediglich eine Ergänzung des Grundrisses.

Archäologische Kleinfunde: kein Fundmaterial.

Datierung: archäologisch. Römisch.

Kantonsarchäologie Zürich, Ch. Ebnöther.

Faug VD, Marais de Clavaleyres

CN 1165, 573 280/194 700. Altitude 450 m.

Date des fouilles: juillet 1990.

Références bibliographiques: ASSPA 73, 1990, 207s.

Fouille de sauvetage programmée (exploration en surface sur le tracé de la RN1). Surface de la fouille env. 625 m². Nécropole.

La découverte fortuite en 1989 d'une sépulture à incinération romaine dans un sondage de reconnaissance sur le tracé de la RN1 (voir ASSPA 73, 1990, 207s.; RHV 1990, 112) a rendu nécessaire une exploration en surface en juillet 1990. Onze nouvelles tombes à incinération ont été mises au jour, datées entre l'époque flavienne et la fin de l'époque antonine.

Deux des sépultures renfermaient une urne en céramique, alors que les dix autres sont de simples fosses en pleine terre, avec ou sans concentration des ossements calcinés (fig. 16). Les tombes recèlent un grand nombre de récipients de céramique et de verre, presque toujours brûlés. Parmi le mobilier métallique, signalons la présence de dix fibules de bronze et de trois monnaies.

L'analyse anthropologique (M. Porro) a démontré la présence de 10 adultes, d'un enfant et d'un individu indéterminé.

Ce modeste cimetière, implanté à près de deux cents mètres au sud-est de la route romaine de l'est, est vraisemblablement à mettre en relation avec un établissement agricole non encore localisé; ce dernier doit probablement être recherché en territoire bernois, au-dessus de l'ancien marais de Clavaleyres, sur les pentes douces de la colline du bois de Mottex.

Objets: seront déposés au Musée romain d'Avenches.

Investigations et documentation: Archéodunum, D. Castella et L. Flutsch.

Matériel anthropologique: étude anthropologique par M. Porro (Turin).

Faune: étudiée par C. Olive (Genève).

Datation: archéologique. fin 1^{er}–2^e s. ap. J.-C.

D. Castella, Gollion.

Genève GE, Cathédrale St-Pierre/Cour St-Pierre

CN 1301, 500 400/117 450. Altitude 400 m.

Date des fouilles: 1990.

Références bibliographiques: Ch. Bonnet, Chronique des découvertes archéologiques dans le canton de Genève en 1986 et 1987. Genava, n.s., t. XXXVI, 1988, 37–65; Ch. Bonnet, Chronique des découvertes archéologiques dans le canton de Genève en 1988 et 1989. Genava, n.s., t. XXXVIII, 1990.



Fig. 16. Faoug VD, Marais de Clavaleyres. Tombe à incinération à concentration d'ossements (tombe 3).

Fouille programmée (aménagement de la 2^{ème} étage du site archéologique). Surface de la fouille env. 480 m².
Habitat. Lieu de culte.

Dégagement de l'extrémité occidentale de la 1^{ère} cathédrale de Genève, de pièces chauffées au nord, d'un cryptoportique à l'ouest. Bâtiments romain, carolingien et médiévaux.

Datation: archéologique. 1^{er}–14^e siècles.

Service cantonal d'archéologie Genève, A. Peillex.

Genève GE, Hôtel-de-Ville
voir Haut Moyen Age

Genève GE, Prison Saint-Antoine

CN 1301, 500 550/117 380. Altitude 399,50 m.

Date des fouilles: 1.1.–30.8.1990.

Références bibliographiques: ASSPA 73, 1990, 208.

Fouille de sauvetage programmée (transformations du «quartier de la justice»). Surface de la fouille env. 1000 m².

Habitat. Autres.

Poursuite des fouilles. Le stylobat du péristyle a pu être mis au jour encore intact sur plus de 4 m. Ce dernier est de vaste proportion puisqu'il s'étend sur plus de 25 m de longueur sur 16 m de largeur. Il constitue le cœur d'une importante résidence richement décorée de fresques dont les ornements sont comparables à celles, contemporaines, de Pompéi. L'ensemble faisait partie d'un quartier en terrasse établi entre les années 20 et 40 ap.J.-C.

Une fosse à décantation maçonnée a été également fouillée. Une pièce en or du 16^e s. fournit un *terminus post quem* pour son comblement.

Datation: archéologique.

Service cantonal d'archéologie Genève, M.-A. Haldimann.

Genève GE, Temple de St-Gervais
voir Néolithique

Hausen AG

LK 1070, 658 250/257 040. Höhe 379 m.

Datum der Grabung: 7.3.–12.3. und 12.4.1990.

Ungeplante Notgrabung (Bauaushub). Grösse der Grabung ca. 32 m².

Sonstiges.

Freilegen der nicht mehr funktionstüchtigen römischen Wasserleitung.

Datierung: archäologisch.

Kantonsarchäologie AG.

Herzogenbuchsee BE, Kirche/Finstergasse

LK 1128, 620 440/226 335. Höhe 485 m.

Datum der Grabung: April/Mai 1990.

Bibliographie zur Fundstelle: Fundberichte JberBHM 1920, 11f.; JbBHM 21, 1941, 62; 32/33, 1952/53, 157.

Ungeplante Notgrabung (Sanierung der Kirchhofmauer). Grösse der Grabung ca. 50 m².

Siedlung.

Aus früheren Untersuchungen sind unter der Ostwand des Kirchenchores ein Mosaikboden sowie an zwei Stellen östlich und nördlich der Kirche Mauerzüge bekannt, die zu einem bedeutenden römischen Gutshof gehören.

Die in Zusammenhang mit der Kirchhofmauersanierung durchgeführten Dokumentationsarbeiten von 1990 erbrachten folgende ergänzende Befunde:

- Auf dem sterilen Silt lag eine lehmige Schwemmschicht mit römischen Funden und darauf zwei schwarze Brandschuttschichten mit starker Beimengung von Tubuli und Terrazzomörtel-Brocken, die auf einen Hypokaust hinweisen. Diese drei Schichten lassen sich einer ersten Bauphase des Gutshofes zuweisen. Vermutlich gehört auch der Mauerwinkel im Ostteil der untersuchten Fläche, der nur noch in einer Lage Rollierung erhalten war, in diese älteste Besiedlungsphase.

- In einer zweiten Bauphase der Villa wurden in die unterliegenden Schuttschichten zwei von Süden nach Norden verlaufende Mauern und zwei Abwasserkanäle mit gleicher Entwässerungsrichtung eingetieft.
- Im Ostteil der untersuchten Fläche konnte ein mittelalterliches oder neuzeitliches Mauergerüst ausgegraben werden, das die östlichste römische Grundmauer durchschlägt.
- Teilweise direkt auf den Abbruchkronen der römischen Mauern wurde die Kiespackung der alten Finstergasse beobachtet, die bis zum Bau der Friedhofserweiterung 1853 in Betrieb war. Die jetzt sanierungsbedürftige Mauer wurde damals als Nordbegrenzung des Friedhofs neu errichtet und die Finstergasse nach Norden verlegt.

Datierung: archäologisch. Römisch und jünger.

ADB, P.J. Suter.

Kaiseraugst AG, Dorfstrasse 35

LK 1068, 621 430/265 590. Höhe 268 m.

Datum der Grabung: 23.4.–11.5. und 29.5.–28.12.1990.

Bibliographie zur Fundstelle: U. Müller, Ausgrabungen in Kaiseraugst im Jahre 1989. JbAK 11, 1990, 87–91.

Geplante Notgrabung (Abbruch der Ökonomiebauten, Neubau von Wohn- und Geschäftshaus mit Einstellhalle). Grösse der Grabung ca. 650 m².

Siedlung. Grab.

Anschlussgrabung an die Untersuchung KA 1989.05 (JbAK 11), die Annexbauten an die W-O-orientierten Thermenanlagen des Kastell-NW-Quadranten erbrachten.

1990: Randbebauung entlang der frühen S-N-Achse an den Rheinübergang: Spuren von Holzbauten mindestens zweier Phasen (u.a. Arretina). Balkengräblein von Fachwerkbauten mit Gussböden, in der Planierung verziegelte Fachwerklehm. Darüber Hallenbauten mit kleinräumigen Annexbauten zweier aufeinander liegender Steinbauperioden, darin eingelassen ein Keller – wohl des späteren 3. Jh. Darauf eine grosse Peristylanlage mit Gussboden und Steinplatten. In die humöse Überdeckung sind mittelalterliche Gruben und einzelne Grubenhäuser eingelassen. Lokal und nur vereinzelt findet sich frühmittelalterliche Keramik. In die römischen Strukturen ist im S ein mittelalterlicher Keller mit Resten von olivgrün und grün glasierten, reliefverzierten, mittelalterlichen Ofenkacheln in der Schutteinfüllung eingelassen. Darauf stand die abgebrochene Scheune mit einem Dachstuhl, dessen Dendrodatum 1683 ergab. Eine umfassende Siedlungsabfolge.

Fundauswahl: Münzen (röm.: 181 Bronze, 4 Silber; MA: 3; neuzeitlich: 4); Bronze: Applike mit zwei gegenständli-

gen Delphinen, Applike mit Pferdeköpfchen; Eisen: Werkzeug, Torscharniere, Brecheisen; gebrannter Ton: Webgewichte, Spinnwirtel; Knochenartefakte: 12 Spielsteine, 25 Haarnadeln; Sandsteinplatte mit Architekturdarstellung auf der Schmalseite.

Anthropologisches Material: ein Schädel, unbearbeitet.

Probenentnahmen: verkohltes Tannenholzstück der Fachwerkbauten zur dendrochronologischen Bearbeitung.

Datierung: archäologisch. 1.–4. Jh., frühmittelalterlich, hochmittelalterlich, neuzeitlich.

Ausgrabungen Kaiseraugst, U. Müller.

Kaiseraugst AG, Äussere Reben 33/Unterstadtareal, frühromisches Kastell(?)

LK 1068, 621 090/265 180. Höhe 273 m.

Datum der Grabung: 7.3.–18.4.1990 (Grabung KA 1990.01).

Bibliographie zur Fundstelle: T. Tomasevic Buck, JbAK 4, 1984, 33ff.; E. Deschler u. M. Peter, Frühe Militaria in Augst und Kaiseraugst. Forschungen in Augst 12 (1991).

Geplante Notgrabung (Neubau eines Einfamilienhauses). Grösse der Grabung ca. 83 m².

Siedlung.

Die Grabung schliesst an die Untersuchung der römischen Glaswerkstätten, KA 1978.04, an: Reste von römischen Unterstadtarealbauten mit Glasabfällen, u.a. Fragmente von Glasschmelztiegeln; darunter Spuren von Vorgängerstrukturen: drei übereinander gelagerte und rechtwinklig zueinander stehende «Gräbleinsysteme» weichen etwa 5°, 18°–25° von der N-S-Richtung ab. Die Reste eines verfüllten Spitzgrabens(?) und dessen Überbauung mit einer einhäutigen Kalksteinmauer liegen völlig unabhängig von der Orientierung der Unterstadtvermessung.

Funde: u.a. 18 Münzen (meist: republikanisch und 1. Jh.); Bronze: Schnalle, Aucissafibel, Schlüsselring; Knochenartefakte: Nähnaedel, Spielstein, Röhrenscharnier; Glas: blaue Perle; Eisen: Schreibgriffel.

Faunistisches Material: unbearbeitet.

Datierung: archäologisch. 1. Jh.; 2.–3. Jh.

Ausgrabungen Kaiseraugst, U. Müller.

Kaiseraugst AG, Fabrikstrasse 2

LK 1068, 621 650/265 580. Höhe 269 m.

Datum der Grabung: Frühling und Sommer 1990.

Neue Fundstelle.

Geplante Notgrabung (Bauvorhaben). Grösse der Grabung ca. 370 m².

Siedlung.

Neben römischen Gruben des 1./2. Jh. kamen sieben Gruben und sechs Grubenhäuser des Hoch- und Spätmittelalters zutage. Sie erschliessen die Lage eines Gehöfts, das im frühen 11. Jh. im östlichen Vorgelände des spätrömischen Kastells gegründet wurde und bis heute Bestand hat. Das reichhaltige Fundmaterial – darunter rot bemalte Importkeramik – weist die Hofbewohner als wohlhabende Bauern aus.

Faunistisches Material: Tierknochen, die als Speiseabfälle in den Boden gelangten.

Sonstiges: helltonige, rot bemalte Importkeramik/Gnietelstein aus Glas.

Datierung: archäologisch. 1./2. Jh., 11.–20. Jh.

Kantonsarchäologie AG.

Kloten ZH, Südwestlich der Kirche

LK 1071, 686 360/256 365. Höhe 437 m.

Datum der Grabung: April–Juli 1990.

Bibliographie zur Fundstelle: MAGZ 15, 3, 1864, 99.

Geplante Notgrabung (Neubau Kirchgemeindezentrum). Grösse der Grabung ca. 1000 m².

Siedlung.

Vicus aus der frühen Kaiserzeit: In den gewachsenen Schotter eingetieft befanden sich auf dem ganzen untersuchten Areal Gruben und Pfostenlöcher, die aufgrund der Kleinfunde zu einer Überbauung aus dem 1. bis evtl. 3. Jh. gehören. Eindeutig in diese Phase gehört ein verfüllter Sodbrunnen, der unter der Torfundierung zum Kastell zum Vorschein kam. Aus bautechnischen Gründen konnte sein Inhalt noch nicht geborgen werden.

Spätrömisches Kastell: Vom spätrömischen Kastell sind nur das eine, grössere, bei der Sondierung entdeckte und drei kleinere, z. T. bis in die Neuzeit verbaute Mauerfragmente erhalten geblieben. Der Grundriss des Kastells zeichnete sich dort, wo keine Mauer mehr erhalten war, als sehr regelmässig aneinandergereihte Doppelfelder von Pfostenlöchern ab. Der Eingangsbereich war daran zu erkennen, dass beidseitig die Pfählung verbreitert war: aussen um zwei, innen um eine Felderreihe. Zudem standen die Pfosten im weniger stark belasteten Bereich unter dem Torbogen weniger dicht.

Beim z. T. rekonstruierten Kastell handelt es sich um eine annähernd quadratische Festung mit runden Türmen in

den vier Ecken. Dass es sich um Rundtürme handelte, konnte aufgrund der Pfostenstellungen und der an einigen Stellen erhaltenen Mauergruben eindeutig festgestellt werden. Mit Sicherheit gehört der etwa im Zentrum des Mauergevierts liegende Sodbrunnen zum Kastell. Etwas über 40 Fundmünzen ergeben eine Reihe vom 1. bis ins 4. Jh., mit einer deutlichen Konzentration um und nach der Mitte des 4. Jh.

Ob der Töpferofen, dessen Überreste direkt ausserhalb des Kastells freigelegt wurden, vicuszeitlich ist oder zum Kastell gehört, kann zur Zeit noch nicht gesagt werden. Form und Reste der Lochtenne lassen jedenfalls einen ersten Vergleich mit dem Töpferofen von Seeb zu.

Mittelalterlicher Wohnturm: Der quadratische, mittelalterliche Turm mit einer äusseren Seitenlänge von rund 10 m ist nur in den Fundamenten erhalten geblieben. Alle zugehörigen Schichten fehlen, eine sichere Datierung kann nicht vorgenommen werden. Eine annähernde Datierung wird möglicherweise nach der Bearbeitung aller Kleinfunde möglich sein. Ausserhalb des Turmes konnte ein mittelalterlicher Sodbrunnen gefasst werden.

Anthropologisches Material: 1 Skelett, Mittelalter oder Neuzeit (nicht Friedhof).

Faunistisches Material: vorhanden.

Probenentnahmen: C14-Proben (in Bearbeitung).

Datierung: archäologisch.

Kantonsarchäologie Zürich, A. Zürcher.

La Neuveville BE, Rue du Beauregard 16
siehe FrühmittelalterLausanne VD, *Lousonna-Vidy*, propriété Sagrave

CN 1243, 535 700/152 200. Altitude 380–383 m.

Date des fouilles: juin 1989–août 1990.

Références bibliographiques: Lousonna 1–7, = CAR 18–20; 38; 40; 42.

Fouille de sauvetage (construction d'un complexe administratif et commercial). Surface de la fouille env. 1800 m².

Habitat.

Des fouilles de sauvetage ont eu lieu de juin 1989 à fin août 1990 sur l'emplacement futur d'un complexe administratif et commercial (fig. 17, A). Quatre unités d'habitation maçonnées distinctes ont été dégagées de part et d'autre du *decumanus* nord de l'agglomération gallo-romaine de *Lousonna*. Ces maisons correspondent au type que l'on rencontre généralement dans les bourgades artisanales et commerciales que sont les *vici*: allongées, présentant leur petit côté à la rue, elles sont d'exécution

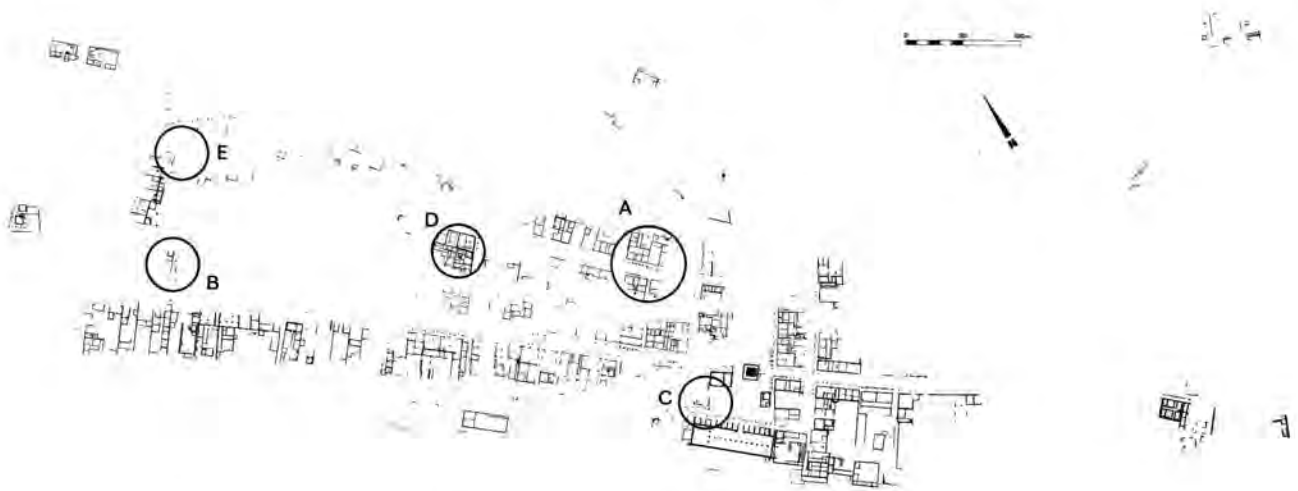


Fig. 17. Lausanne VD, *Lousonna-Vidy*. Plan général du vicus de *Lousonna* et localisation des fouilles 1989-1990. A: Sagrave; B: Jeux de boules; C: Promenade archéologique; D: Musée romain; E: Chemin des Sablons/Chemin des Cygnes.

simple et allie la maçonnerie et la construction traditionnelle de bois et de terre. Des locaux utilitaires et commerciaux («boutiques») bordent le *decumanus*. Les pièces privées, souvent précédées d'un espace ouvert, se trouvent plus à l'arrière (fig. 18). Une petite pièce à hypocauste aménagée tardivement, ainsi qu'une très belle cave (fig. 19), haute de plus de trois mètres et dotées de cinq niches voûtées ainsi que d'un escalier de molasse, constituent les seuls aménagements particuliers de ce quartier proche du *forum*. Sous les habitations maçonnées, édifiées vers 50 ap. J.-C., ont été dégagés les vestiges de constructions précoces en bois et en terre, équipées de sols de terre battue ou rarement de mortier (fig. 20) et de foyers rudimentaires. On a pu dénombrer quatre phases d'occupation au moins, constituées de maisons précédées parfois de portiques, et moins allongées que les bâtiments maçonnés. La première occupation remonte à Auguste. L'ensemble du quartier a été déserté vers le milieu du 3^e s. ap. J.-C.

Objets: Musée romain de Vidy.

Investigations et documentation: MHA VD, S. Berti et C. May Castella.

Matériel anthropologique: 1 squelette de bébé enterré dans la maison (2^e état maçonné).

Datation: prélèvement poutres de parois, n'ont pas pu fournir de date dendro.

MHA VD, S. Berti et C. May Castella.

Lausanne VD, *Lousonna-Vidy*, Jeux de boules des Prés-de-Vidy

CN 1243, 535 320/152 400. Altitude 379-381 m.

Date des fouilles: janvier-mars 1990.

Références bibliographiques: *Lousonna* Iss., = CAR 18-20; 38; 40; 42.

Fouille de sauvetage (fouille de la surface excavée pour une buvette et réseaux de tranchées de vérification). Surface de la fouille env. 150 m².

Habitat.

L'installation de pistes de jeu de boules et d'une buvette sur les terrains des Prés-de-Vidy, en bordure nord de l'autoroute, a nécessité une intervention archéologique (fig. 17,B), qui s'est déroulée en deux phases:

- à l'emplacement des pistes de pétanque et des terrains de sport, où il n'y avait pas d'atteinte en profondeur, une série de longues tranchées nord-sud ont été effectuées afin de recouper le prolongement du *decumanus* principal de *Lousonna* dans cette zone située juste à l'extérieur du tissu urbain.
- en limite est de la parcelle touchée, une petite fouille en extension a été effectuée de janvier à mars 1990. Une unité d'habitation s'inscrivant à la périphérie occidentale de la ville, en bordure nord du *decumanus*, a pu être partiellement dégagée. L'étroitesse de la bande fouillée n'a pas permis d'attribuer une fonction aux locaux mis au jour. Un mur nord-sud continu semble cependant indiquer que la zone fouillée correspond à la jonction de deux maisons mitoyennes. Dans la riche séquence stratigraphique ont été mis en évidence plusieurs horizons non maçonnés faits de cons-

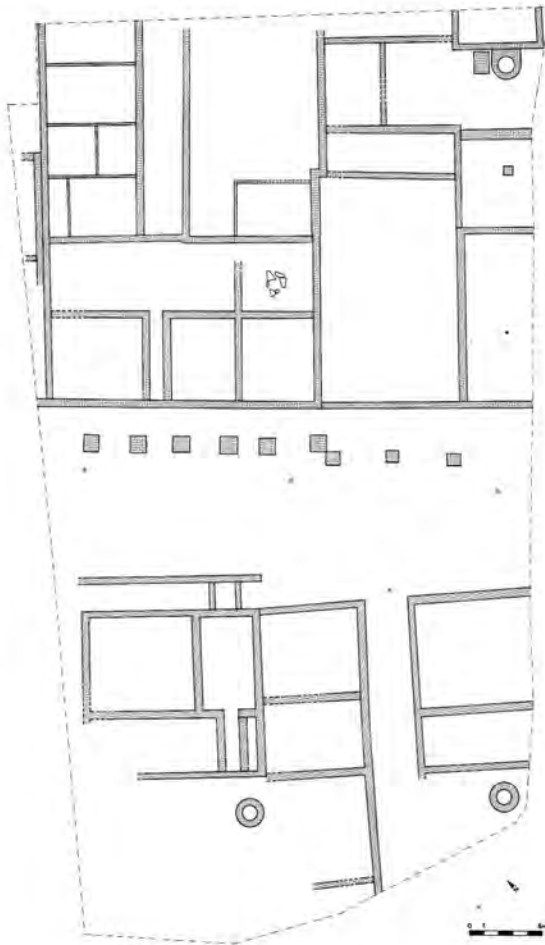


Fig. 18. Lausanne VD, *Lousonna-Vidy*, propriété Sagrave. Plan d'ensemble provisoire des fouilles de Vidy-Sagrave, 2^e état maçonnée.



Fig. 19. Lausanne VD, *Lousonna-Vidy*, propriété Sagrave. Cave romaine (vue sud). Photo Fibbi-Äpli.



Fig. 20. Lausanne VD, *Lousonna-Vidy*, propriété Sagrave. Sols de mortier et cloisons de bois et de terre se rattachant à un état non maçonnée (vue sud).

tructions en bois et en terre s'inscrivant dans les premières décennies de la vie du *vicus* (dès Auguste) et prouvant un développement très rapide de l'agglomération le long de son principal axe est-ouest. Plusieurs phases maçonnées sont également attestées, quoique mal conservées; leur plan correspond au schéma courant à *Lousonna* et dans les *vici* en général: maisons allongées présentant leur petit côté à la rue, bordées d'un portique, et aménagées modestement (sols de terre battue ou rarement de mortier, foyers à même le sol).

Objets: Musée romain de Vidy.

Investigations et documentation: MHA VD, S. Berti et C. May Castella.

Datation: archéologique.

MHA VD, S. Berti et C. May Castella.

Lausanne VD, *Lousonna-Vidy*,
promenade archéologique

CN 1243, 535 644/152 138. Altitude 379–380 m.

Date des fouilles: avril 1990.

Références bibliographiques: *Lousonna* 2, = CAR 18 (1980).

Fouille de sauvetage (surveillance tranchée SEL).

Habitat.

La pose de câbles reliant la station électrique du Bois-de-Vaux à Bellerive a nécessité une surveillance archéologique sur toute la longueur de la tranchée traversant le site de *Lousonna* (600 m environ), entre le chemin du Bois-de-Vaux et le Flon. Seuls les vestiges situés dans la promenade archéologique étaient encore conservés (fig. 17,C); ailleurs, les remaniements liés à l'Exposition

nationale de 1964 et les nombreuses canalisations posées ont totalement détruit les couches archéologiques. Les structures recoupées dans la promenade archéologique avaient presque toutes déjà été repérées en 1975 lors de la campagne de sondages «Ouest forum» (voir *Lousonna* 2); il s'agit de murs maçonnés se rattachant à des constructions situées en bordure ouest du forum, dont on ne peut déterminer la fonction.

La séquence stratigraphique très abîmée a révélé la présence comme partout ailleurs à *Lousonna* d'horizons non maçonnés se rattachant à une occupation précoce du *vicus*, dans la 1^{ère} moitié du 1^{er} siècle.

Objets: Musée romain de Vidy

Investigations et documentation: MHA VD, S. Berti et C. May Castella.

Datation: archéologique.

MHA VD, S. Berti et C. May Castella.

Lausanne VD, *Lousonna*-Vidy, Musée Romain

CN 1243, 535 550/152 300. Altitude 380–381 m.

Date des fouilles: juin–juillet 1990.

Références bibliographiques: *Lousonna* 1.

Fouille de sauvetage programmée (fouille en extension d'une zone excavée du futur musée romain). Surface de la fouille env. 100 m².

Habitat.

Un projet de nouveau Musée Romain étant sur le point d'être accepté, des sondages de vérification ont été programmés (fig. 17,D).

Dans un premier temps, en juillet 1989, 11 petits sondages ont été effectués par B. Grobéty, auteur d'un mémoire de licence sur *la maison gallo-romaine sous le musée romain de Vidy*. Situés dans le périmètre de l'actuel musée, ils devaient permettre de délimiter les zones archéologiques encore intactes (une campagne de fouille a en effet déjà eu lieu en 1934/1935; le terrain naturel n'a cependant pas été atteint partout). La deuxième étape (juin–juillet 1990) a consisté à fouiller en extension les futures zones excavées du musée. Si tous les niveaux en relation avec les phases maçonnées ont déjà été documentés en 1934/1935, les horizons antérieurs de bois et de terre n'avaient pas encore été touchés. Trois phases précoces ont ainsi pu être mises en évidence stratigraphiquement; en plan, elles ont hélas été partiellement détruites par d'anciens sondages.

Objets: Musée romain de Vidy.

Investigations et documentation: MHA VD, S. Berti et C. May Castella.

Datation: archéologique.

MHA VD, S. Berti et C. May Castella.

Lausanne VD, *Lousonna*-Vidy, chemin des Sablons/
chemin des Cygnes

CN 1243, 535 360/152 500. Altitude 380–383 m.

Date des fouilles: août 1989; août–septembre 1990.

Références bibliographiques: *Lousonna* 1ss., CAR 18–20 etc.

Fouille de sauvetage (surveillance tranchée chauffage urbain, 3 interventions).

Habitat.

En 1989/1990, les travaux sus-mentionnés ont nécessité une surveillance archéologique (fig. 17,E). Plusieurs nouveaux segments de murs sont venus compléter le plan très morcelé des vestiges gallo-romains dans ce quartier. Une tranchée plus longue a par ailleurs permis de recouper le *decumanus* nord, large d'environ 8 m dans cette partie du *vicus*.

Objets: Musée romain de Vidy.

Investigation et documentation: MHA VD, S. Berti et C. May Castella.

Datation: archéologique.

MHA VD, S. Berti et C. May Castella.

Le Bry FR, La Chavanne

CN 1205, 573 600/172 330. Altitude env. 680 m.

Date des fouilles: juillet–septembre 1990.

Références bibliographiques: ASSPA 73, 1990, 231.

Fouille programmée (construction de lotissement). Surface de la fouille env. 200 m².

Habitat?

A la suite de sondages effectués en 1989 à proximité de la nécropole du Haut Moyen Age, un horizon de cailloux a été dégagé. Ce niveau d'occupation romaine contenait des fragments de tuiles, des tessons ainsi que plusieurs artefacts en fer. Aucune structure d'habitat telle que trous de poteaux, fosses ou foyer, n'a été repérée, si bien que nous ne sommes pas en mesure de préciser la nature de ces vestiges.

Datation: archéologique. céramique: 2^e–3^e s. ap. J.-C.

SAFR, O. Wey.

Le Landeron NE, Les Carougets voir Age du Bronze

Leuzigen BE, Dursebreite

LK 1126, 602 275/225 495. Höhe 458 m.

Datum der Fundbeobachtung: August 1990.

Neue Fundstelle.

Zufallsfund ohne Ausgrabung (anlässlich Feldbegehung). Siedlung?

Die anlässlich von Feldarbeiten auf einer Fläche von ca. 10 × 10 m hochgepflügten römischen Funde (Ziegel, Keramik, Glas) gehören wahrscheinlich zu der bereits von Jahn (1850) erwähnten Fundstelle «Luchlihubel». Ob die hiesigen Siedlungsreste mit dem bekannten Gutshof Leuzigen-Thürner in Verbindung zu bringen sind, ist aufgrund der spärlichen Kenntnisse nicht zu beurteilen.

Datierung: archäologisch. Römisch.

ADB, P. J. Suter.

Lussy FR, Les Joncs

CN 1204, 562 580/173 880. Altitude 710 m.

Date de la découverte: 7.7.1990.

Site nouveau.

Trouvaille isolée fortuite (construction d'un collecteur d'eaux).

Habitat.

Suite à des travaux de construction, un établissement romain a été localisé en bordure d'une petite terrasse. Cet édifice est probablement à mettre en relation avec la découverte ancienne d'une statuette de Minerve (A. Leibundgut, *Die römischen Bronzen der Schweiz III*, 51s., n° 45. Mayence 1980). La couche de démolition a livré une monnaie à dater de 367–388.

Datation: archéologique. 1^{er}–4^e s. ap. J.-C.

SAFR, P.-A. Vauthey.

Martigny VS, Le Vivier, Amphithéâtre

CN 1325, env. 571 760/104 825. Altitude env. 477 m.

Date des fouilles: 23.5.–21.12.1990.

Références bibliographiques: ASSPA 73, 1990, 212; AS 13, 1990, 4, 187; Vallesia 1990 (à paraître)

Fouille programmée (aménagements des abords du monument antique). Surface de la fouille env. 1150 m².

Habitat? Tombes.

Les fouilles entreprises en 1990 dans les abords immédiats de l'amphithéâtre, dont la restauration sera inaugurée en juin 1991, ont livré des résultats spectaculaires:

- A l'ouest du monument, on a découvert sous un vaste complexe érigé apparemment au milieu du 1^{er} s. ap. J.-C., des traces d'une occupation du site à l'époque augustéenne. En effet, nos recherches ont mis en évidence en surface du sol alluvionnaire naturel des

negatifs de structures (sablères basses, trous de poteaux, etc.) que l'on peut dater de cette époque grâce au matériel découvert dans la couche de limon, malheureusement complètement remuée qui recouvrait ce niveau. Dans ce matériel, on note la présence, à côté de tessons très caractéristiques appartenant à des récipients fabriqués dans la région ou importés, de trois monnaies gauloises du type véragre qui s'ajoutent aux deux monnaies gauloises déjà mises au jour lors des fouilles du monument. On peut penser que ces vestiges appartenaient à une extension, à l'époque romaine, du *vicus* gaulois d'Octodurus qu'à ce jour l'on n'a jamais pu localiser, mais qui a assurément perduré, après l'échec du lieutenant de César, en 57/56 av. J.-C., jusqu'à la fondation de la ville neuve de Forum Claudii Vallensium (vers 47 ap. J.-C.).

- Le grand complexe construit vers le milieu du 1^{er} s. ap. J.-C. n'a été qu'en partie reconnu. Nous n'en connaissons ni la partie nord-ouest, emportée par un bras de la Dranse, ni le secteur sud-ouest. Il est composé de larges travées (de 7,20 m env. à plus de 9 m), reconnues sur une longueur de 23 m, prenant appui sur un mur de façade parallèle au grand axe de l'amphithéâtre – à un degré près –, à env. 10 m au nord-ouest de ce dernier. Nous en ignorons la destination.
- Le long du mur extérieur de ce complexe, du côté nord-est, à proximité immédiate de l'amphithéâtre, et devant sa façade sud-est, on a découvert de nombreuses sépultures de deux types, datant de la seconde moitié du 1^{er} s. ap. J.-C.: des tombes à incinération avec urne en terre cuite, comme on en a déjà mis au jour au sud et à l'est du monument et surtout quelque tombes à inhumation de jeunes enfants (d'âge périnatal à env. 3 ans). On sait que l'on répugnait, à l'époque antique, à incinérer les enfants qui n'avaient pas mis leurs dents. Ces derniers étaient souvent enterrés sous les sols des maisons. Cette nécropole d'enfants – la plus grande connue en Suisse – est intéressante à plus d'un titre: par les rites funéraires qu'on a pu mettre en évidence, par le mobilier funéraire qu'elle recèle (biberons, gobelets, fioles à parfum, monnaies, etc.) et par le fait qu'elle se situe en dehors de l'agglomération antique et même en dehors de ce grand complexe (aucune sépulture de cette époque n'a été découverte à l'intérieur).
- La présence de ces sépultures bien datées, dont l'aménagement est de toute évidence antérieur à la construction de l'amphithéâtre, comme on a pu le constater à l'est et au nord du monument, permet en outre de préciser que ce dernier n'a pas été édifié avant le début du 2^e s. ap. J.-C. (éventuellement à l'extrême fin du 1^{er} siècle).

Datation: archéologique.

ORA VS, F. Wiblé.

Martigny VS, *insula* 8

CN 1325, env. 571 840/105 165. Altitude env. 473 m.

Date des fouilles: 23.5.–21.12.1990.

Fouille de sauvetage (agrandissement du Motel des Sports). Surface du secteur examiné env. 150 m².

Habitat.

La fouille d'un petit secteur de l'*insula* 8 a révélé la présence d'un mur mitoyen séparant deux propriétés: au nord-est, les vestiges découverts (notamment une salle partiellement chauffée par un canal de chauffe) forment la suite de ceux déjà mis au jour en 1982–1983; du côté sud-ouest, ils appartiennent à une *domus* pourvue d'un péristyle, dont on n'a mis en évidence que le tronçon nord-est du portique qui bordait la cour. Dans l'angle nord de ce dernier un foyer a été installé à une époque relativement tardive; on y fondait – ou refondait – du plomb, dont de nombreuses coulées se sont infiltrées entre les planches qui constituaient le sol de cet espace. Un fragment de fût de colonne du portique nous permet d'en reconstituer la hauteur: env. 2 m.

Sous le terrain adjacent au sud-ouest se situe la cour autour de laquelle s'articulent les différentes pièces de la *domus*. Le terrain a été gracieusement mis à disposition de l'archéologie par la Commune de Martigny en vue de la mise en valeur de cette demeure romaine. Cela a donc justifié l'engagement de frais pour conserver les vestiges et en préserver l'accès direct depuis le péristyle.

Datation: archéologique.

ORA VS, F. Wiblé.

Martigny VS, rue de la Délèze, au nord-ouest de l'*insula* 5

CN 1325, env. 571 900/105 400. Altitude env. 470 m.

Date des fouilles: novembre–décembre 1990.

Fouille de sauvetage (pose de nouvelles canalisations et conduites). Surface du secteur examiné env. 50 m².

Habitat.

A l'occasion de la pose d'un nouveau collecteur principal et de nombreuses autres conduites, nous sommes intervenus régulièrement pour surveiller les travaux de creusement, fouiller les quelques rares témoins en place qui allaient disparaître et faire les relevés nécessaires. La tranchée a d'abord traversé, dans le sens sud-ouest/nord-est, un quartier situé au nord-ouest de l'*insula* 5; ce «nouveau» quartier a été occupé dès la seconde moitié du 1^{er} s. ap. J.-C.; il s'agit apparemment d'habitat en maçonnerie légère, qui ont souvent subi l'action du feu (nombreuses couches d'argile de parois rubéfiée). Au nord-est, ce quartier était bordé par un portique qui s'ouvrait sur une rue – inconnue jusqu'ici –, d'axe sud-est/nord-ouest qui bordait au nord-est les *insulae* 5 et 10. Au-delà de cette rue, on a retrouvé quelques traces d'habitats appartenant

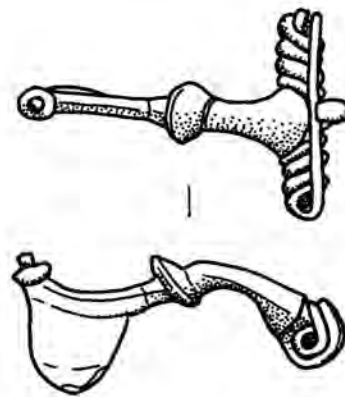


Abb. 21. Mastrils GR, Plamiops. Bronzene Bügelknopffibel. M 1:1. Zeichnung AD GR.

à un autre quartier. Plus au nord-est, les vestiges se raréfient: il semble que l'on se trouve rapidement dans les franges de la ville romaine. Les travaux d'édilité modernes se poursuivront dans ce secteur en 1991: ils apporteront assurément un nouveau lot d'observations et d'hypothèses.

Datation: archéologique.

ORA VS, F. Wiblé.

Mastrils GR, Plamiops

LK 1175, 760 120/204 020. Höhe ca. 680 m.

Datum der Fundmeldung: 29.6.1990.

Neue Fundstelle.

Zufallsfund ohne Ausgrabung.

Einzelfund.

Von privater Seite wurde in Mastrils-Plamiops im Garten bei Gartenarbeiten eine römische Bronzefibel gefunden, die nur relativ wenig tief unter der Grasnarbe lag. Es ist aber keineswegs auszuschliessen, dass sich das Stück bereits in sekundärer Fundlage befand (evtl. frühere Materialumlagerungen).

Bei der Fibel (Abb. 21) handelt es sich um eine «zweigliedrige (zweiteilige) Fibel mit Bügelknopf» (Ettlinger, Typ 15; Riha, Typ 3.2.1), die wohl etwa ins 2./3. Jh. n. Chr. datiert.

Die Fibel befindet sich heute im Archäologischen Dienst Graubünden.

Datierung: archäologisch. 2./3. Jh. n. Chr.

AD GR, J. Rageth.

Mezzovicò TI, S. Abbondio
vedi Alto Medio Evo

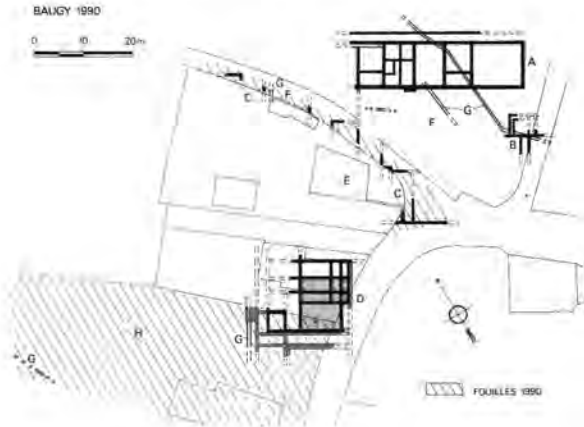


Fig. 22. Montreux VD, Baugy. Plan de la villa romaine. En noir: structures de la villa; en hachuré: modifications du bâtiment thermal; en grisé: pièces hypocaustées. A: bâtiment nord (fouilles 1987); B: annexe orientale (1987); C: corps principal et annexe (1990); D: bâtiment thermal (1906/1987/1990); E: emplacement des mosaïques trouvées au 19^e siècle; F: cours (1987–1990); G: drains (1987–1990); H: ancien lit de rivière (1990).



Fig. 23. Montreux VD, Baugy. Villa romaine. Fouilles de l'angle sud-ouest du bâtiment thermal. 2^e et 3^e s. ap. J.-C.

Montreux VD, Baugy-Villa romaine

CN 1264, 558 050/144 300. Altitude 452 m.

Date des fouilles: mai–août 1990.

Références bibliographiques: J. Morel, RHV 1987, 18–187; ASSPA 71, 1988, 204–208.

Fouille de sauvetage (construction d'immeuble et travaux d'édilité). Surface de la fouille env. 1000 m².

Villa romaine.

Cette série d'investigations archéologiques a permis de compléter le plan des bâtiments de la villa romaine (fig. 22). Une première campagne de sondages a porté sur l'emprise de l'immeuble projeté. Elle a révélé un sous-sol fluent, exempt de tout vestige, à l'exception d'un drain et d'un lit de rivière antiques, fixant ainsi la limite occidentale de la villa, établie sur la moraine du flanc nord-est de la colline.

La fouille de sauvetage, entreprise sur la parcelle menacée par la construction d'un parking souterrain (250 m²), a mis au jour l'angle sud-ouest du bâtiment thermal (2^e siècle; fig. 23). Ses murs de façade, revêtus d'un enduit extérieur rouge, délimitaient des locaux de service et une pièce hypocaustée, en relation avec les salles thermales nord fouillées en 1906. L'analyse des vestiges exhumés démontre que d'importantes modifications sont intervenues durant l'occupation du bâtiment thermal, probablement englobées dans le vaste programme de transformations qui a touché le bâtiment nord (communs), entre 150 et 200. Elles se caractérisent par l'extension méridionale et occidentale du complexe thermal qui a vu le doublage de ses façades originelles pour permettre l'adjonction de pièces et galeries supplémentaires. La découverte d'éléments de colonnade en calcaire laisse supposer l'existence d'une cour avec portique bordant la

fermeture orientale des thermes. L'excavation du bas de la colline, occasionné par le développement du hameau, empêche de cerner l'étendue de la villa au sud.

La pose de nouvelles canalisations, sous le carrefour du hameau et le chemin de la Minjarde a permis de relever une série de murs et de sols de terrazzo appartenant à deux bâtiments qui s'insèrent sur une terrasse intermédiaire, entre le bâtiment nord et les thermes. Les pièces d'une annexe, mises en évidence au nord-ouest, bordent une cour qui délimite un deuxième bâtiment, considéré comme le corps principal ayant abrité les mosaïques découvertes au 19^e siècle (V. von Gonzenbach, *Die römischen Mosaiken der Schweiz. Monographien Ur- u. Frühgesch. Schweiz* 13, 89–91, Taf. 41. Bâle 1961). Celui-ci présente un avant-corps oriental qui a pu constituer la séparation entre cour supérieure et inférieure.

Ces nouvelles données signalent l'existence d'un vaste complexe architectural, d'une superficie supérieure à 4000 m², se développant en paliers successifs, autour du complexe résidentiel établi sur les terrasses inférieures. Les nombreux points qui demeurent encore obscurs, tel le mode d'articulation entre les différents bâtiments, ne pourront être éclaircis qu'à la faveur de fouilles dans l'emprise nord-ouest et est de la villa.

Investigations: MHA VD, J. Morel.

Datation: 2^e–3^e s. ap. J.-C.

J. Morel, Vevey.

Morat FR, Combette

CN 1165, 576 760/197 580 et 576 700/197 400. Altitude 500 et 510 m.

Date des fouilles: 1986 et depuis mai 1989.

Références bibliographiques: ASSPA 71, 1988, 270; 72, 1989, 330; 73, 1990, 213–214.

Fouille de sauvetage programmée (construction RN1). Surface de la fouille env. 800 et 400 m².

Habitat.

– *La villa:* La fouille de l'habitation principale s'est poursuivie pendant toute l'année 1990 jusqu'à la fin du mois d'octobre, sur une surface d'env. 800 m². Le but était de vérifier et compléter le plan de la villa, en étudiant, en particulier, la relation entre la cour et les ailes nord et sud. En plus des restes de fondation et des fosses d'arrachement des murs retrouvés, cette campagne de fouille nous a permis de dégager un nouveau tronçon du chenal naturel qui traverse d'est en ouest la moitié sud du bâtiment et qui est riche en matériel de toutes époques. Cette zone du chantier étant fermée pendant l'hiver, une ultime campagne de fouille sera nécessaire pour terminer les recherches sur la villa (env. 800 m²).

– *La nécropole du Bas Empire:* Aucune tombe ou osuaire n'ont été repérés cette année.

– *Les bâtiments romains près de la route cantonale Morat-Fribourg:* Les investigations, qui avaient débuté pendant l'été 1989, se sont poursuivies durant toute l'année 1990. La fouille, d'une surface d'env. 400 m², a permis de dégager toute une série de murs de la période romaine (fig. 24), ainsi que des fosses d'époque protohistorique; des trous de poteaux, appartenant aux différentes phases d'occupation du site, ont été également repérés. Les murs, en pierre sèche, sont généralement constitués d'une à deux assises de galets morainiques, surmontées d'une à quatre assises de calcaires jaunes. Leur élévation était sans doute en matériaux périssables (bois, briques crues...). Des nodules de pisé ont récemment été retrouvés près d'un des murs. Plusieurs indices (couches de limon gris-noir très riche en points de charbon, calcaires jaunes rubéfiés et galets éclatés au feu), témoignent d'un incendie qui a dû endommager le côté nord-ouest des bâtiments. Enfin, le passage de chenaux naturels et de deux drains au moins, dont l'un semble dater de la période romaine, ont été repérés dans cette partie.

Matériel archéologique: La céramique, romaine principalement et protohistorique, constitue l'essentiel du matériel archéologique recueilli, auquel il convient d'ajouter quelques monnaies et objets métalliques (fibules...).

Faune: ossements de bovidés et suidés pour la plupart.

Datation: archéologique.

SAFR, C. Agustoni.



Fig. 24. Morat FR, Combette. Une pièce d'une des constructions découvertes aux abords de la Route Nationale.

Morat FR, Vorder-Prehl

CN 1165, 576 700/197 330. Altitude 500 m.

Date des fouilles: 15.4.–30.10.1990.

Références bibliographiques: ASSPA 73, 1990, 213.

Fouille de sauvetage (construction RN1). Surface de la fouille env. 300 m².

Habitat.

Cette première campagne présentait plusieurs intérêts: d'une part, préciser l'extension occidentale des constructions romaines mises au jour de l'autre côté de la route cantonale sur la parcelle «Combette» et opérer un raccord avec elles, et d'autre part, tenter de clarifier les relations existant entre ces structures, les nombreux bois travaillés, découverts dans cette zone lors de la campagne hivernale de sondages 1989–1990 et la dépression tourbeuse de «Vorder-Prehl».

Une dynamique sédimentaire complexe: La reconnaissance de la stratigraphie mit en évidence l'existence, sous des colluvions de formations relativement récentes, d'un chenal fossile de forte amplitude ayant profondément marqué le terrain. Après une phase initiale de creusement qui affecta une partie de l'horizon et des structures romaines, nous avons pu observer un exhaussement continu du lit de ce chenal. Ce dernier s'est comblé progressivement par des dépôts alluvionnaires atteignant, par endroits, 1 m d'épaisseur. L'activité de ce chenal a eu plusieurs conséquences:

- la création d'étendues d'eau plus ou moins développées et temporaires («marigots», mares...) occupant toutes les dépressions avec comme corollaire la création de milieux anaérobies plus ou moins stables (limons organiques, tourbes...) permettant une bonne conservation des vestiges organiques;
- une destabilisation du terrain, engendrée par la masse et la fluidité des sédiments déposés, qui se matérialise par la présence d'une série de glissements perturbant les différentes séquences stratigraphiques;
- probablement enfin, un abandon de cette zone par les populations gallo-romaines.

Les constructions romaines: Des différences notables ont été perçues entre les vestiges découverts de part et d'autre de la route cantonale. Au lieu-dit «Vorder-Prehl», le soin apporté à la réalisation des différentes structures et substructures d'habitat est moins grand. Les constructions paraissent encore plus légères et ne sont matérialisées au sol que par une série de trous de poteaux ou par des alignements de matériaux divers (galets, tuiles, moëllons en calcaire jaune...) que nous interprétons comme des solins sur lesquels reposaient des sablières basses. Une seule fondation de mur, en galets, a été dégagée. Elle pourrait marquer la limite occidentale de la *pars rustica* et correspondre à un mur d'enceinte(?). Les foyers, tous aménagés sur *tegulae*, sont de dimensions nettement plus modestes en moyenne et moins bien appareillés.

Des structures originales et encore inédites sur le site de Morat-«Combette» ont été mises au jour:

- des fossés(?) extrêmement étroits (moins d'une quinzaine de cm de large) au tracé curviligne;
- les fondations d'une structure (fig. 25), de forme légèrement trapézoïdale (dimensions: 3 × 1,50 m), construite exclusivement avec des moëllons en calcaire jaune récupérés et disposés horizontalement au moins en deux assises (podium, radier?);
- une structure de bois (fig. 26), composée de deux rangées parallèles de pieux de faible diamètre, en chêne pour la majorité (palissade visant à canaliser le chenal?).

Compte tenu de la surface restant à fouiller, il est encore trop tôt pour proposer une restitution architecturale précise et fiable du site et de l'ordonnance spatio-temporelle



Fig. 25. Morat FR, Vorder Prehl. Fondation et/ou podium en calcaire jaune.



Fig. 26. Morat FR, Vorder Prehl. Détail de la palissade à double rangée de pieux.

des différents structures entre elles. Mais d'ores et déjà, il apparaît de manière indubitable que le chenal a joué un rôle primordial dans l'occupation et l'abandon de cette zone.

Prélèvements: bois pour dendrochronologie, sédiments pour analyse sédimentologique.

Datation: dendrochronologique en cours.

SAFR, M. Mauvilly et J.-L. Boisaubert.

Neftenbach ZH, Steinmori

LK 1072, 692 800/264 700. Höhe ca. 420 m.

Datum der Grabung: März–Dezember 1990.

Bibliographie zur Fundstelle: JbSGUF 73, 1990, 215–217; AS 13, 3, 1990, 124–135 (mit älterer Literatur).

Geplante Notgrabung (Gesamtüberbauung). Grösse der Grabung ca. 1800 m².

Gutshof; bekannte Länge des ummauerten Areals total ca. 340 m, Breite der *pars rustica* 132 m, Breite der *pars urbana* 113 m.

Im Verlauf der diesjährigen, der fünften Kampagne, konnte der Grundriss des steingebauten Gutshofes vervollständigt werden. Ausgegraben wurde der Ostteil von Bau 25 und die Flächen südlich und östlich davon (Abb. 27). Eine weitere Grabungsstelle lag an der Nordwestecke des Herrenhauses (Bau 20). Hier ging es vor allem darum, den Grundriss des aus Holz erbauten ersten Herrenhauses weiter abzuklären. Zur Zeit (Oktober 1990) liegen noch keine definitiven Resultate dazu vor. Ferner mussten wir längs durch das Herrenhaus von West nach Ost einen Sondierschnitt anlegen, um abzuklären, ob ein hier geplanter künstlicher Bachlauf überhaupt angelegt werden kann.

1990 waren die Ausgrabungen in Bau 25 (NE-Ecke der *pars urbana*) besonders ergiebig. Es waren noch etwa zwei Drittel des Gebäudes zu untersuchen. Dabei stellte sich heraus, dass die äussere Raumgruppe an mehreren Stellen durch Holzfachwerkwände unterteilt war. In den so entstandenen Räumen lassen sich Nutzungsunterschiede durch das Vorhandensein oder Fehlen von «Kultur-schichten» feststellen. Zu den verschiedenen Feuerstellen im Westteil treten weitere im Ostteil hinzu, dazu eine weitere grosse Herdstelle im zentralen Raum. Trotz der offensichtlich intensiven Nutzung ist die Fundmenge aus den eigentlichen Benützungsschichten relativ gering; ergiebiger waren verschiedene Gruben innerhalb des Gebäudes. Eine beträchtliche Zahl von Funden gibt es aus der letzten Benützungsschicht und der darüberliegenden, massiven Zerstörungsschicht.

In die östlich an Bau 25 anschliessende Umfassungsmauer der *pars rustica* war ein Durchlass eingebaut (Bau 59). Es handelt sich um eine seltsam anmutende, fast megalithisch

wirkende Konstruktion aus vier grossen Steinen; zwei dienten, quer zur Mauerachse gelegt, als Torwangen, darunter lagen wie Schwellen zwei lange, im Querschnitt flachovale Steine in der Mauerachse. Trotz dieser massiven Konstruktion hatte der Durchgang nur knapp einen Meter lichte Weite, war also mit Wagen nicht passierbar.

Ein besonders überraschender Befund war die mit einem kurzen Winkelstück an die Südostecke der *pars rustica* angebaute, gegen Osten führende Mauer 97. Mehrere Sondierungen in der Mauerflucht ergaben, dass die Mauer über die von uns zu untersuchende Parzelle weiter gegen Osten verlaufen musste. Durch geoelektrische Messungen in der anschliessenden Parzelle konnte der weitere Verlauf abgeklärt werden: die Mauer knickt nach etwa 100 m gegen Norden ab. Zusammen mit der seit 1988 bekannten Mauer 96 lässt sich daraus mit einiger Wahrscheinlichkeit ein schiefwinkliger, ummauerter Annex von beträchtlichen Ausmassen rekonstruieren (ca. 100 × 100 m). Leider ist das meiste davon unbeobachtet zerstört worden, weil niemand damit gerechnet hat, dass so weit östlich des eigentlichen Gutshofareals noch Baureste vorhanden sein könnten.

Die 1989 in einer Sondierung vergeblich gesuchte Ostumfriedung der *pars urbana* konnte dieses Jahr gefasst werden. Sie verläuft symmetrisch zur westlichen Mauer auf die Südostecke von Bau 25 zu. In ihr fand sich ein kleiner Zugang zum Gutshofareal (Bau 28), bestehend aus zwei T-förmigen Wangen, die einen Durchgang von etwa 1,7 m Weite flankieren. Etwas östlich davon kam ein isoliertes Brandgrab aus römischer Zeit zutage. Der Leichenbrand war in einem Kochtopf beigesetzt worden.

Aufgrund der bisherigen Ausgrabungen, der erwähnten Sondierung, der geoelektrischen Messungen von J. Lekkebusch sowie des publizierten Teilplans von 1780 (wieder abgedruckt in AS 13, 1990, 125, Abb. 2) kann der Grundriss des Herrenhauses nunmehr auch ohne flächenhafte Freilegung einigermaßen zuverlässig rekonstruiert werden. Es handelt sich um einen kompakt wirkenden Bau von ca. 48 × 31 m. An der Südseite ist eine langgestreckte, vermutlich Portikus-artige Anlage angebaut, die mit der Westseite an das Badegebäude (Bau 21) anstösst. Das östliche Ende liegt ausserhalb des untersuchten Areals. Das Herrenhaus weist zwei mit Pfeilern (für Blendarkaden?) versehene Eckkrisaliten (ER) auf. Dazwischen liegt ein dreiseitig umschlossener Hof, der sich gegen Norden öffnet. Er war vermutlich von einer Portikus umgeben und gegenüber dem Vorplatz erhöht. Auf der Mittelachse führte wahrscheinlich eine Freitreppe zum höher gelegenen Hofniveau. Anzeichen deuten daraufhin, dass der Hof grossflächig mit einem Mörtelbelag versehen war. Diese zugegebenermassen hypothetische Rekonstruktion vermag immerhin den Sinn der beiden aus der Nordfront austretenden Abwasserkanäle zu

erklären, die vordem schwer interpretierbar waren (Abführen des Dachwassers und Entwässerung des Hofes). Der südliche Teil des Gebäudes diente als Wohntrakt. Die erwähnte Sondierung ergab eine recht kleinräumige Einteilung. In einigen Räumen fanden sich teilweise gut erhaltene Mörtelböden; die Wände waren z.T. mit bemaltem Verputz versehen. Die bisher gefundenen Verputzreste (teilweise *in situ*) lassen auf meist einfache, grossflächige Panneau-Malereien schliessen.

Wie vermutet, ist die Ruine des Herrenhauses durch die Ausgrabungen von 1780 stark in Mitleidenschaft gezogen. Besonders Raum- und Mauerecken sind von Zerstörungen betroffen – hier wurde offenbar bevorzugt nach «Schätzen» gesucht (vgl. die Ausführungen in AS 13, 1990, 124f.).

Diese nach jetzigem Stand des Projekts letzte Grabungskampagne in Neftenbach hat uns die noch ausstehenden Befunde zum vollständigen Umriss des Gutshofes geliefert – mit Ausnahme des Nordabschlusses der *pars rustica*. Ob sich dieser Bereich noch je erforschen lässt, ist ungewiss, denn darüber steht ein Teil des alten Dorfkerns von Neftenbach. Die gegen Norden ohnehin immer dürftigeren Spuren sind wohl weitgehend zerstört, nicht zuletzt vermutlich durch den Näfbach, der heute in diesem Bereich in einer Senke quer durch das mutmassliche Gutshofareal fliesst. Unausgegraben bleibt der Südteil der *pars urbana* (Herrenhaus, Badegebäude), weil die betreffende Parzelle nicht überbaut werden wird.

Archäologische Kleinfunde: Keramik aller Art in grossen Mengen, Münzen, Geräte aus Bronze und Eisen, Gläser, Baumaterialien, Schlacken usw.

Anthropologisches Material: Kindergräber innerhalb von oder bei Gebäuden, vier Brandgräber (Untersuchung im Gang, z.T. schon abgeschlossen).

Faunistisches Material: Tierknochen.

Probenentnahmen: grosse Anzahl botanische Proben (Untersuchung im Gang), geologische Proben (Untersuchung abgeschlossen).

Datierung: archäologisch. Ca. Mitte des 1. Jh. bis in die 2. Hälfte des 3. Jh.

Kantonsarchäologie Zürich, J. Rychener.

NEFTENBACH / Steinmöri Röm. Gutshof

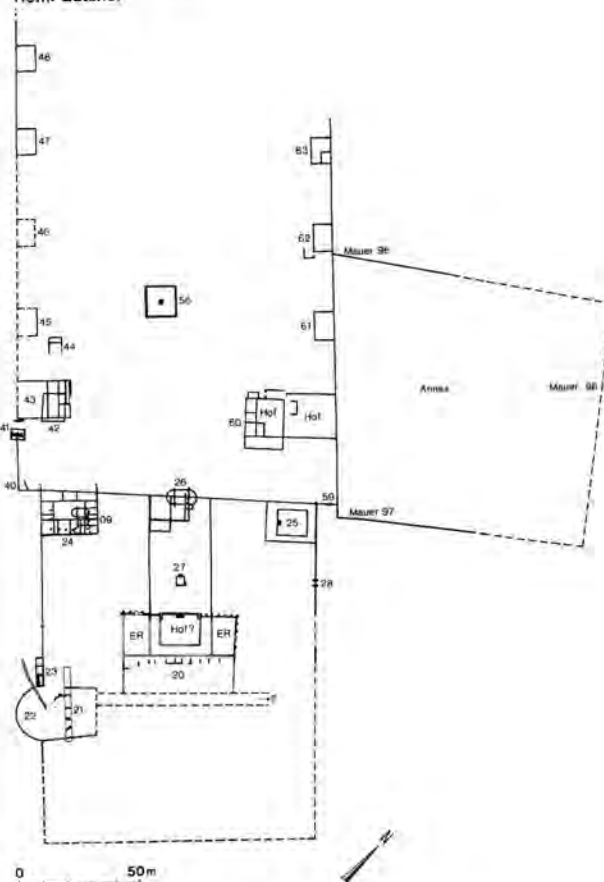


Abb. 27. Neftenbach ZH, Steinmöri. Römischer Gutshof, schematischer Übersichtsplan, Stand 1990. M 1:3000.

Die aufgrund eines Baugesuches erfolgten archäologischen Sondierungen zeigten im Nordwesten der Bauparzelle römische Fundamentreste. Bereits in den 60er und 70er Jahren waren im Bereich der Kirche und des Pfarrhauses/Kirchgemeindehauses verschiedentlich römische Mauerzüge dokumentiert worden. Eine Grabung ist nur für den Fall der Erteilung einer Baubewilligung vorgesehen.

Datierung: archäologisch. Römisch.

ADB, P.J. Suter.

Niedergösgen SO, Aarfeld

LK 1089, 640 840/246 220. Höhe 370 m.

Datum der Grabung: 1990.

Zufallsfund ohne Ausgrabung.

Einzelfund.

Niederbipp BE, Römergasse

LK 1107, 619 330/234 947. Höhe 461 m.

Datum der Sondierung: Mai 1990.

Bibliographie zur Fundstelle: Fundberichte JbBHM 15, 1935, 53f.; 43/44, 1963/64, 655.

Sondierung (geplanter Neubau). Grösse der sondierten Fläche ca. 1000 m².

Siedlung.

Im Frühjahr 1990 fand Frau R. M. Tscholl, Nieder-Erlinsbach, beim Aarfeld eine römische Münze, die sie bei Niederwasser in der Aare entdeckte:

Marcus Aurelius?, Rom(?), Dupondius, 161–180.

Vorderseite: (Legende unkenntlich); Kopf des Kaisers n.r. mit Strahlenkranz. Rückseite: (Legende unkenntlich); stehende Figur n.l.; S C.

Material: AE (Messing). Gewicht: 7,59 g. Stempelrichtung: 345°. Masse: Dm. max. 26,2 mm, Dm. min. 25,2 mm. Erhaltung: Vorder- und Rückseite korrodiert (Abgegriffenheit unbestimmt).

Inv.-Nr. 92/6/1. Schweizerischer Fundinventar-Code: 2495-6-A:1.

Datierung: archäologisch.

Kantonsarchäologie SO, S. Frey.

Nyon VD, Rue du Marché

voir pp. 221ss., communication F. Rossi

Nyon VD, Rue Nicole 4

CN 1261, 507 690/137 360. Altitude 403 m.

Date des fouilles: février 1990.

Références bibliographiques: ASSPA 73, 1990, 218.

Fouille de sauvetage (sondage complémentaire).

Trouvaille isolée.

Un sondage complémentaire lors de la construction d'un locatif a permis la découverte d'un bloc d'architecture comportant un masque de théâtre sculpté en haut-relief. Selon une première analyse, cette sculpture pourrait dater de la 1^{ère} moitié du 1^{er} s. ap. J.-C. De toute évidence, ce bloc était un des éléments d'une frise architecturale. Si on ne peut écarter totalement son appartenance à la décoration du forum, dans l'enceinte duquel il a été retrouvé, les parallèles existants nous renvoient plutôt vers un monument funéraire ou peut-être le théâtre lui-même.

Datation: archéologique. 1^{ère} moitié du 1^{er} s. ap. J.-C.(?).

F. Rossi, Gollion.

Nyon VD, Place du Château

CN 1261, 507 820/137 430. Altitude 403 m.

Date des fouilles: hiver 1989–1990.

Références bibliographiques: RHV 1985, 138; 1986, 134.

Fouille de sauvetage (pose d'un collecteur). Surface de la fouille env. 60 m².

Habitat.

Lors de la pose d'une canalisation dans le terre-plein entre le Château et son fossé, quelques maçonneries d'époque romaine ont pu être documentées. Il s'agit d'un solin maçonné associé à un sol de *terrazzo* et de deux

canalisations(?) dont le fond avait reçu plusieurs couches successives de mortier de tuileau. En outre, plusieurs blocs d'architecture, appartenant aux monuments de la colonie romaine et ayant été réemployés dans les fondations du Château, ont pu être relevés. Ces observations viennent compléter celles déjà effectuées lors d'une campagne précédente.

Datation: archéologique. 1^{er}–2^e s. ap. J.-C.

F. Rossi, Gollion.

Nyon VD, Avenue Viollier et Rue Neuve

CN 1261, 507 700/137 600. Altitude 403 m.

Date des fouilles: printemps 1990.

Site nouveau.

Fouille de sauvetage (pose de canalisation).

Habitat.

Le renouvellement des canalisations sous l'avenue Viollier et la rue Neuve a nécessité une surveillance archéologique qui a permis de repérer, stratigraphiquement, l'extension nord-est de la colonie romaine. Les quelques constructions maçonnées relevées devaient s'étendre le long d'un vallon qui séparait le centre de la ville, situé sur l'«acropole», du quartier nord-oriental. Ce vallon dont l'emplacement est actuellement marqué par la rue Neuve était beaucoup plus prononcé qu'aujourd'hui, comme le montrent les épaisses couches de remblais qui se sont accumulées jusqu'à une époque très récente. C'est d'ailleurs au fond de ce vallon qu'aboutit le bief de l'Asse avant de continuer sa course vers le lac Léman.

La plupart des structures gallo-romaines ont été découvertes à la hauteur de la place Pertems et elles se prolongent sous la place. Dans le haut de l'avenue Viollier, seul un mur a été aperçu, mais l'on sait, par des trouvailles anciennes, que l'endroit était occupé à l'époque romaine (cf. P. Bonnard, *La ville romaine de Nyon. Noviodunum I*. CAR 44, 34–35, Lausanne 1988).

Datation: archéologique. 1^{er}–2^e s. ap. J.-C.

F. Rossi, Gollion.

Nyon VD, Rue de la Gare 18

CN 1261, 507 550/137 490. Altitude 405 m.

Date des fouilles: printemps 1990.

Site nouveau.

Fouille de sauvetage programmée (construction d'un immeuble). Surface de la fouille env. 500 m².

Habitat.

A la suite d'une campagne de sondages effectuée en 1989 à l'emplacement présumé d'une villa suburbaine (RHV, 1990, 127), une campagne de fouille a été organisée. Les vestiges se sont révélés beaucoup moins bien conservés

que prévu et aucune trace des mosaïques signalées à la fin du siècle passé dans la région n'a été repérée. Mise à part l'angle d'une grande pièce munie d'un sol de mortier et bordée d'un portique le long de sa façade orientale, ainsi que quelques murets et un segment d'égout, toutes les structures ont été récupérées et le terrain fortement remanié. Dans ces circonstances, l'étude stratigraphique des quelques niveaux conservés apporte peu de renseignements, d'autant plus que le matériel archéologique est pauvre. De toute évidence, la fouille se situant sur le flanc de la colline de la Muraz, les quelques aménagements dont il est question ici doivent se trouver en bordure de la villa proprement dite qui s'élevait probablement à quelques mètres de là.

Datation: archéologique. 1^{er}–3^e s. ap. J.-C.

F. Rossi, Gollion.

Obererlinsbach SO, Hauptstrasse 4

LK 1089, 642 950/250 450. Höhe 420 m.

Datum der Fundmeldung: 1989.

Zufallsfund ohne Ausgrabung.

Einzelfund.

Th. von Atzingen, Schüler von Obererlinsbach, fand im Sommer 1988 beim Umgraben des Gemüsegartens nahe der Hauptstrasse eine Münze des Claudius (Abb. 28). Nach seinen Angaben enthält die Gartenerde auch Material, das beim Bauen auf der Hauptstrasse vor etwa 20 Jahren in den Garten gelangte.

Claudius, Rom, As, 41–50.

Vorderseite (Abb. 28 links): TICLAVD IVSPMTR PIMP; Kopf des Claudius n.L.

Rückseite (Abb. 28 rechts): CON STANTIAE AUG VSTI; Constantia n.l., mit r. Hand das Gewand hebend, in l. Hand Speer; S C.

Referenzzitat: RIC I 127 Nr. 95 Taf. 16.

Material: AE (Kupfer). Gewicht 8,41 g. Stempelrichtung 225°. Masse: Dm. max. 27,4 mm, Dm. min. 25,1 mm. Besonderes technisches Merkmal: Einhieb am Rand der Münze. Erhaltung: Vorder- und Rückseite abgegriffen und korrodiert.

Inv.-Nr. 98/8/1. Schweizerischer Fundinventar-Code: 2496-8-A:1.

Kantonsarchäologie SO, S. Frey.

Oensingen SO, Gerteten, Chrüzacher

LK 1108, 623 120/238 640. Höhe 460 m.

Datum der Grabung: Juli–Oktober 1990.

Bibliographie zur Fundstelle: J. Heierli, Archäologische Karte des Kt. Solothurn (1905) 59.



Abb. 28. Obererlinsbach SO, Hauptstr. 4. As des Claudius. Links Vorderseite; rechts Rückseite. M 1:1.

Geplante Notgrabung (intensive Landwirtschaft). Grösse der Grabung ca. 300 m².

Siedlung.

Rund 20 Mauerzüge eines grösseren Wohnhauses mit sauber geglätteten Mörtelböden auf solider Steinunterlage. In einem der Räume ein Ofen- oder Herdfundament. Es können mindestens zwei Bauphasen unterschieden werden.

Kleinfunde: vorwiegend Keramik, wenig zahlreich.

Unter den römischen Fundamenten auch bronzezeitliche Keramik.

Datierung: archäologisch.

Kantonsarchäologie SO.

Orbe VD, Boscéaz

CN 1202, 531 090–531 180/177 400–177 570. Altitude 479–482 m.

Date des fouilles: juin–août 1990.

Références bibliographiques: RHV 5, 1897, 30; ASSPA 71, 1988, 271–273.

Fouille programmée (dans le cadre de la construction de la RN9). Surface de la fouille 5000 m².

Habitat.

La campagne de fouille que l'Institut d'Archéologie et d'Histoire Ancienne de l'Université de Lausanne a mené cet été, sur mandat de l'archéologue cantonal D. Weidmann et sous la direction du Prof. D. Paunier, est la dernière étape de l'exploration de la façade orientale de ce vaste ensemble résidentiel.

Il s'agissait de rattacher les structures observées par A. Naef en 1896 (fig. 29,A) ainsi que les pièces hypocaustées relevées en 1987 (fig. 29,B) aux bâtiments B1 et B4 que les fouilles des années précédentes avaient déjà permis de réunir. L'objectif principal était de vérifier si la restitution symétrique du palais était justifiée et de localiser l'extrémité nord de sa façade.

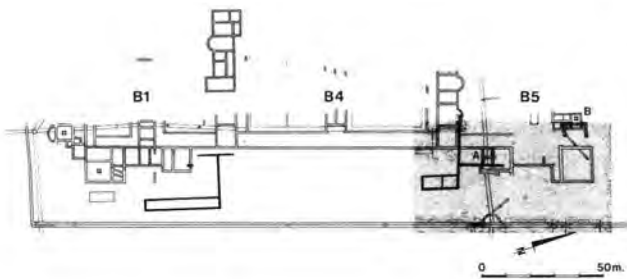


Fig. 29. Orbe VD, Boscéaz. Plan général de la villa. En noir; structures de la première époque; en gris; la surface fouillée en 1990. Zone A: structures découvertes par A. Naef en 1896; zone B: pièces hypocaustées relevées en 1987. Ech. 1:3000.

Si l'état de conservation des structures n'a pas permis de reconnaître clairement le plan initial, il est néanmoins probable que nous nous trouvons là aussi, en présence d'une aile (B5), dont les pièces s'articulent autour d'une ou plusieurs cours, en symétrie avec l'aile méridionale (B1) et dont la liaison avec le bâtiment B4 ne fait plus aucun doute (fig. 29).

Un important réseau d'égout, de canalisations et de fondations drainantes assainissait la construction (fig. 30).

Le passage du grand collecteur est-ouest sous les pièces d'habitation a imposé la mise en place de fondations massives au moyen de blocs d'architecture en cours de façonnage (fig. 31).

Le petit établissement thermal, déjà repéré en 1987, semble se rattacher à l'ensemble, mais l'extrême arasement des structures ne permet pas d'étayer pour l'instant cette hypothèse.

Les résultats de cette campagne sont encourageants: une certaine symétrie semble bel et bien se dessiner pour ce palais dont la façade orientale atteint désormais la longueur de 230 m. D'autre part, la multiplication des traces de structures antérieures (fig. 29, en noir) devrait permettre de proposer des hypothèses quant à la nature et à l'organisation générale de bâtiments préexistants. Seule une étude globale de la façade permettra d'apporter des réponses à ces questions.

Objets: seront déposés au MCAH, Lausanne.

Investigations et documentation: IAHA, Lausanne.

Matériel archéologique: céramique, fragments d'enduits peints, verre, tesselles, blocs d'architecture.

Faune: ossements, coquilles d'huitres.

Prélèvements: analyses palynologiques des mortiers.

Datation: archéologique. 3^e quart du 2^e–début du 4^e s. ap. J.-C.

IAHA Lausanne, C.-A. Paratte.



Fig. 31. Orbe VD, Boscéaz. Canalisation servant à l'écoulement des eaux du petit bassin des thermes, constituée de deux murets recouverts de dalles de molasse et dont le fond est tapissé de tegulae.



Fig. 30. Orbe VD, Boscéaz. Fondations massives des pièces au passage du grand collecteur est-ouest. L'emploi de blocs d'architecture en cours de façonnage est remarquable.

Rapperswil SG, Kempraten, Friedhofkapelle St. Ursula

LK 1112, 704 560/232 540. Höhe 414 m.

Datum der Grabung: 1990.

Bibliographie zur Fundstelle: 127. Neujaarsbl. Hist. Verein Kt. SG, 1987, 215–218.

Geplante Notgrabung (Renovation der Friedhofkapelle, Einbau einer Bodenheizung). Grösse der Grabung ca. 120 m².

Siedlung.

Unter den spärlichen Bodenresten der im Aufgehenden nahezu unveränderten romanischen Kapelle fand sich eine Steinsetzung aus gebrochenem Sandstein, mehrheitlich überlagert von humöser Erde mit kleinen Splintern römischer Keramik. Darunter folgte, beschränkt auf Chor und östlichen Teil des Schiffes, eine Schicht mit römischen Ziegeln (etliche mit Abdrücken von Pfoten mehrerer Hunde).

Die wenigen, fast durchwegs auf Fundamenthöhe abgetragenen Mauern gehören zu einem Wohnhaus mit Portikus, das auf der Südseite der Kapelle 1943/44 untersucht worden ist. Die meist extrem kleinen Scherben entsprechen dem schon bekannten Fundmaterial aus dem römischen Vicus Kempraten.

Anthropologisches Material: 2 Fingerknochen und 1 Bakkenzahn, vermutlich nicht römisch.

Faunistisches Material: sehr wenige Tierknochen von Rind, Schwein, Schaf/Ziege, Pferd.

Datierung: archäologisch. 2.–4. Jh.

KA SG, J. Grüniger.

Saint-Maurice VS, chapelle de l'hospice St-Jacques

LK 1304, 566 500/118 360. Höhe ca. 415 m.

Datum der Grabung: August–November 1990.

Neue Fundstelle.

Geplante Notgrabung (zusätzlich zu Bauuntersuchung). Grösse der Grabung ca. 4 m².

Ofen. Kapelle.

Im Mauersohlenbereich liess sich als älteste Bodenschicht eine Lehmplanie finden, welche mit Hüttenlehm und Baukeramikfragmenten stark durchsetzt war. Die Mächtigkeit dieser Schicht nahm gegen den Chorbereich stetig zu und erreichte hier eine Dicke von bis zu 40 cm. In einem kleinen Sondierschnitt südlich des Chorscheitels fanden sich auf einer eng begrenzten Grabungsfläche von 1,5 × 2 m unter dieser Lehmplanie verschiedene, in regelmässigen Abständen angeordnete Leistenziegelpakete, die mauerartig geschichtet waren. Diese waren auf der Innenseite mit Lehm und Mönch-/Nonnenfragmenten ausgefüllt und wiesen eine stärkere Brandrötung auf, je näher sie sich einem vermeintlichen Zentrum im Chorin-

nern fanden. Dieser Befund deutet am ehesten auf die Nähe einer Ziegelei oder eines Ziegelofens hin, welcher wohl in römischer Zeit anzusiedeln ist.

Die Anfänge des ältesten Kirchenbaues, welcher vom Typus her zur frühchristlich-spätantiken Saalkirche mit runder Apsis gehört, lassen sich aufgrund des Mauercharakters am ehesten mit spätromischen Bauwerken vergleichen. Eine genauere zeitliche Einordnung liesse sich erst bei einer allfälligen Innengrabung machen. Eine dritte Phase zeichnet den vorderen Kirchenschiffteil sowie den angrenzenden Chorbereich mit einem Band von zickzackartig gestellten Ziegeln und darüberliegenden Tuffsteinquadern aus, welche vom Stilmerkmal her als auch von der Relativchronologie in die karolingische Zeit zu datieren ist. Ein im Keller aufgefundenes Kapitell liesse sich gut dieser Bauphase zuordnen. Der aktuelle Zustand der Kapelle geht im wesentlichen auf einen Umbau von Jean-Nicolas Riche aus dem Jahre 1726 zurück.

Mandat de l'Etat du Valais.

Strefund: 1 Denar: LVDOVICVS IMP / CHRISTIANA RELIGIO

Probenentnahmen: Erdproben, Leistenziegel (Fragmente).

Datierung: archäologisch.

M. Schmidhalter, Brig und Zürich.

Saules NE, En Saletat

CN 1144, 562 100/209 700. Altitude 800 m.

Date des fouilles: mars 1990.

Site déjà connu.

Fouille de sauvetage programmée (projet de construction). Surface de la fouille env. 20 m².

Habitat.

Dans le cadre de sondages visant à repérer d'éventuelles structures en relation avec celles découvertes en automne 1989, quelque 100 m plus au nord, mise au jour de l'angle d'un édifice (env. 2 × 3 m) avec sol en terrazzo bien conservé.

Datation: archéologique.

Service cantonal d'archéologie, P. Hofmann.

Sion VS, colline de Valère
voir Haut Moyen Age

Solothurn SO, St. Urbangasse
siehe AS 13, 1990, 188

Studen BE, Hinderberg/Ried, Petinesca

LK 1146, 589 097/217 692. Höhe 491 m.

Datum der Notdokumentation: März 1990.

Bibliographie zur Fundstelle: Fundbericht AKBE 1, 1990, 49ff., bes. 49f.

Ungeplante Notdokumentation (Leitungsgraben). Länge des Grabens ca. 300 m.

Siedlung.

In dem auf dem Trasse eines alten Leitungsgrabens verlegten, über 300 m langen, ca. 25 cm breiten Kabelgraben (Grabenfräse) wurden an zwei verschiedenen Stellen römische Strukturen/Funde des auf der oberen Hangterrasse gelegene Teils des Vicus Petinesca angeschnitten.

Datierung: archäologisch. Römisch (1.–2./3. Jh. n. Chr.).
ADB, P.J. Suter.

Studen BE, Vorderberg, Petinesca

LK 1146, 589 300/217 525. Höhe 454 m.

Datum der Grabung: Mai–November 1990.

Bibliographie zur Fundstelle: Fundberichte JbSGUF 70, 1987, 232; 71, 1988, 276; 72, 1989, 335; 73, 1990, 221; AKBE 1, 1990, 49ff.

Geplante Notgrabung (Kiesabbau). Grösse der Grabungsetappe 1990 ca. 400 m².

Siedlung.

Seit 1985/86 wurde in jährlichen Grabungsetappen ca. 2500 m² des römischen Siedlungsareales auf der unteren Hangterrasse des Jäissbergs abschliessend untersucht.

1990 konnten – nach dem erfolgten Kiesabbau – auch zwei der drei bis zu 20 m tiefen Sodbrunnen bis zur Sohle ausgehoben und dokumentiert werden. Während der wiederverfüllte, mittlere Brunnen III (Abb. 32) ein reiches Keramikmaterial des 3. Jh. n. Chr. lieferte, enthielten die untersten Schichten des westlichen Brunnens I ein reiches faunistisches Material. In einer Planieschicht zu den ältesten Hausbauten wurde erneut ein Kinderskelett freigelegt.

Anthropologisches Material: Untersuchung durch S. Ulrich-Bochsler (Gerichtsmedizinisches Institut der Universität Bern).

Faunistisches Material: noch nicht untersucht.

Datierung: archäologisch. 1.–3. Jh. n. Chr.

ADB, P.J. Suter.

Thun BE, Obere Hauptgasse 83
siehe Frühmittelalter



Abb. 32. Studen BE, Vorderberg, Petinesca. Blick in den unteren, in den anstehenden Sandstein eingetieften Teil des Brunnenschachtes III.

Triengen LU, Murhubel

LK 1109, 648 060/232 020. Höhe ca. 510 m.

Datum der Grabung: 5.2.–23.3.1990.

Bibliographie zur Fundstelle: M. Wandeler, Luzern. Stadt und Land in römischer Zeit (1968), 78f.

Geplante Sondierungen (Bauprojekt).

Siedlung.

Lage und Ausdehnung des Herrenhauses des römischen Gutshofes Triengen Murhubel sind seit den ersten Grabungen von 1914/1915 bekannt.

Die durchgeführten Sondierungen zeigten bald, dass auf der Hügelkuppe durch grossflächige Störungen alle Spuren römischer Besiedlung zerstört worden waren. Einzig auf der gegen Osten abfallenden Seite des Hügels konnte eine gegen Südosten ausdünnende Abbruchschicht erfasst werden, die eine grosse Zahl von Ziegelfragmenten – drei davon mit Stempeln der 21. Legion – sowie Fragmente von Kochtöpfen, Amphoren und Reibschüsseln, aber keine Terra Sigillata enthielt.

Datierung: archäologisch.

Denkmalpflege und Archäologie LU.

Vallon FR, Sur Dompierre

CN 1184, 563 250/191 850. Altitude 440–443 m.

Date des fouilles: mai–décembre 1990.

Références bibliographiques: Antike Welt 16, 1985, 3, 14; ASSPA 73, 1990, 155–159; AS 13, 1990, 169–184; Archéologie fribourgeoise, Chronique archéologique 1987–88 (1991), 105–112.

Fouille programmée. Surface de la fouille env. 600 m².

Habitat: villa.

La partie actuellement connue de la villa étant constituée de trois corps de bâtiments, la campagne de fouilles 1990 (fig. 33) avait plusieurs buts:

- analyse de l'angle nord-est de la villa et fouille d'une dizaine de pièces adjacentes, en vue de préciser la chronologie relative des deux corps de bâtiments perpendiculaires;
- dégagement et relevé de la mosaïque de 97 m², entrevue en 1985;
- analyse de la relation entre le corps de bâtiments sud et celui fouillé en 1989, et étude de la zone d'occupation située à l'est de la villa.

L'analyse de l'angle de la villa a révélé que, dans un premier temps, le corps de bâtiment nord présentait une façade sud symétrique, bordée d'un portique comportant une pièce à chaque extrémité. La destruction de la pièce orientale est due à la création d'une nouvelle pièce plus grande, appuyée contre la façade orientale du bâtiment. La surface de cette pièce est ensuite réduite au profit du portique, lors de la construction du corps de bâtiment central. Enfin, la dernière étape importante est la construction de deux pièces, dans l'angle formé par le portique nouvellement créé et le corps de bâtiment central, dont elles sont séparées par un corridor.

Plusieurs pièces du corps de bâtiment nord possèdent des sols de terrazzo très bien conservés, et une autre, qui comporte une abside, abrite la grande mosaïque. A l'exception de cette abside, tangente au mur nord de la villa, tous les murs internes sont constitués de solins maçonnés supportant des élévations légères en colombages (remplissage de briques crues, de fragments de tuiles). Toutes les pièces présentent des traces de peintures murales polychromes, *in situ* ou effondrées, en partie au décor végétal.

Peu abondant, le matériel archéologique comprend neuf monnaies, dont les cinq déterminables couvrent une période très courte, de Victorinus à Tacitus (268–276).

Creusée au Haut Moyen Age dans les ruines de la villa, une tombe orientée nord-sud, qui fait suite aux deux autres dégagées en 1987, a perforé la bordure occidentale de la mosaïque. Elle a livré une petite boucle de ceinture en fer damasquiné d'argent.

Le chantier sud a permis de compléter le plan du corps de bâtiment sud, de préciser sa chronologie relative avec le

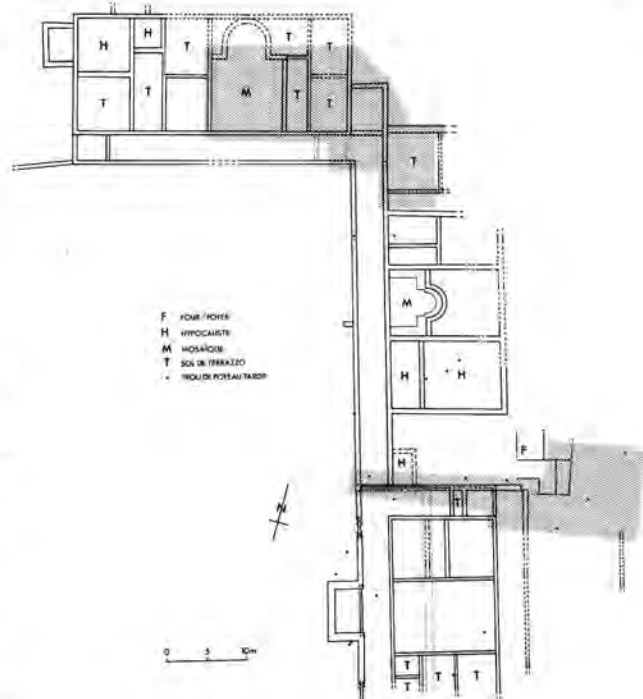


Fig. 33. Vallon FR, Sur Dompierre. Plan schématique de la villa. En gris clair: les zones explorées en 1990.

corps de bâtiment central, de poursuivre la fouille d'une zone d'occupation située à l'est de la villa, de reconnaître plusieurs négatifs de poteaux appartenant à une construction postérieure et de fouiller une fosse ayant livré une forme en céramique sombre grise rattachable au Haut Moyen Age.

Le corps de bâtiment sud, exclusivement composé de murs étroits (0,38 m) supportant des élévations légères en colombages, compte sept locaux agencés autour d'une grande pièce centrale probablement vouée à des activités domestiques. Trois galeries s'appuient contre les murs des façades ouest, nord et est, qui sont liés entre eux. Les limites méridionales de cet édifice restent inconnues puisqu'il se poursuit sous la route cantonale. A l'extérieur, un fossé ayant livré un abondant matériel archéologique bordait la totalité du corps de bâtiment connu. Situé une dizaine de mètres à l'est de la galerie orientale, un solin de fondation doté d'une élévation en argile a été localisé. Déjà entrevu en 1985 et interprété comme mur extérieur de jardin, il sera dégagé exhaustivement en 1991.

Chronologiquement, l'occupation de cet habitat se situe entre le milieu du 1^{er} s. ap.J.-C. et le milieu du 2^e s. Une phase de construction correspondant à la réfection de quelques murs, à la création d'un petit corridor doté d'un sol de terrazzo dans la galerie nord et au creusement du fossé extérieur y a été identifiée.

La construction du corps de bâtiment central intervient après la destruction totale du bâtiment sud, qui a été nivelé dans toute sa moitié occidentale. Seules ses limites ouest et nord ont été réutilisées comme fondations pour une nouvelle construction établie en appui contre le corps de bâtiment central. A l'est, la fermeture était assurée par un mur (en pointillé sur le plan fig. 33) reposant en partie sur des anciens murs et perforant le reste des anciennes structures. La largeur de ce bâtiment, doté à l'ouest d'une annexe, avoisine 9 m; sa longueur ne peut être déterminée en raison de son prolongement au-delà de la zone fouillée. Aucune interprétation n'est proposée pour l'instant quant à sa fonction. Par contre, deux grosses fosses sont attestées dans sa partie nord. Elles contenaient les résidus charbonneux d'un hypocauste ayant chauffé une pièce créée tardivement dans la cour du corps de bâtiment central. Une monnaie de Constans ou de Constance II (337–361) a été recueillie dans le remplissage d'une de ces fosses.

La zone d'occupation située à l'est de la *villa*, partiellement fouillée en 1989, correspond à quatre locaux et un four/foyer aménagés sur un épais remblai composé en majorité de fragments de *tubuli* et de tuiles. Leurs parois légères, construites selon la technique du colombage avec un remplissage d'argile renforcé d'un clayonnage, reposaient sur des sablières basses contre lesquelles des sols d'argile ont été installés. Plusieurs fragments d'architecture tels que base, fût et chapiteau d'une colonne en grès de la Molière (diam. 0,52 m) ont été réemployés comme bases de poteaux et fondation de sablière. La fouille de ces locaux et de leurs abords a livré environ 80 monnaies dont l'étude est actuellement en cours (A.-F. Auberson, SAFR). Il semble néanmoins que leur occupation soit comprise entre les règnes de Gallien et Tacite (253–276). Une monnaie de Constantin I (313–315) a également été recueillie sur la destruction finale de ces locaux.

Le dégagement de plusieurs négatifs de poteaux postérieurs à la *villa* suscite un intérêt tout particulier quant à la continuité de l'occupation du site. Ces structures complètent le plan d'autres négatifs de poteaux vus en 1988 et 1989, et orientés obliquement par rapport aux vestiges antiques. Si l'interprétation de ces structures reste prématurée (habitat?, enclos?), plusieurs indices chronologiques (pierre ollaire, amphore africaine, agrafe à double crochet en bronze) attestent une occupation au Bas-Empire, mais ne peuvent y être associés.

Une fosse a également été creusée depuis le sommet de la destruction antique finale et a livré, outre des restes alimentaires, plusieurs tessons d'un pot à cuire en céramique commune sombre-grise à gros dégraissants de quartz. La panse hémisphérique, l'encolure haute et la lèvre déversée en bandeau, correspondent aux critères caractéristiques des formes apparaissant dès la fin du 5^e siècle dans la vallée du Rhône, notamment dans la




Fig. 34. Vallon FR, Sur Dompierre. Mosaïque de la *venatio*. Vue générale.

région lyonnaise. Cette découverte permet désormais d'établir un lien avec les premières occupations attestées à l'emplacement de l'église de Carignan située à proximité.

La mosaïque (surface de 97 m²) découverte en 1985 et dégagée en 1990 (fig. 34) dans l'une des plus grandes pièces de la *villa* est constituée de deux tapis successifs: le premier, dans l'abside et mis au jour seulement sur une partie de sa surface, présente une composition orthogonale de paires tangentes de peltes adossées, alternativement couchées et dressées, en opposition de couleur (noir sur fond blanc), l'apex terminé en croisette; le second, dans la partie principale de la pièce (8,90 × 8,80 m), montre une composition en nid d'abeilles de dix grands hexagones et d'étoiles de six losanges déterminant de petits hexagones adjacents. le tout au trait.



Fig. 35. Vallon FR, Sur Dompierre. Mosaïque de la *venatio*. Taureau chargeant.



Fig. 36. Vallon FR, Sur Dompierre. Mosaïque de la *venatio*. Gladiateur armé de trois lances.

Les dix hexagones du tapis principal sont tous figurés et représentent un spectacle de chasse en amphithéâtre (*venatio*) divisé en quatre scènes allant en s'élargissant depuis l'abside:

- première scène (un seul hexagone): un cerf cabré est attaqué par un chien qui lui mord le ventre, blessure de laquelle s'échappent deux filets de sang;
- deuxième scène (deux hexagones): un dompteur dirige, d'un geste impératif et à l'aide d'une grande gaule, un lion vers une biche qui s'enfuit en se retournant;
- troisième scène (trois hexagones): un taureau (fig. 35) charge un gladiateur muni d'un bouclier dans sa main gauche et d'une hache dans l'autre, tandis qu'un second gladiateur (fig. 36) va transpercer la bête de l'une de ses trois lances;
- quatrième scène (quatre hexagones): un ours bondit contre un gladiateur qui l'excite avec un fouet, alors qu'un autre gladiateur s'enfuit et qu'un troisième observe la scène.

Les espaces entre les grands hexagones sont comblés par une trentaine d'étoiles de six losanges noirs sur fond blanc et par plus de quarante petits hexagones, dont la plupart sont ornés de fleurons géométriques plus ou moins complexes. Trois de ces petits hexagones comportent des cra-

tères en calice et un, un anneau fixé à une plaque trapézoïdale munie d'une fente, interprétée comme la représentation en trompe-l'œil d'une plaque d'égout. Le tapis principal est entouré d'un rinceau de fleurs et de feuilles alternées émergeant d'un culot d'acanthé situé près du seuil. Les scènes principales étant orientées de manière à être intelligibles depuis l'abside, cette pièce a dû servir en premier lieu de *triclinium* (dit dans ce cas «en omega»). La mosaïque comporte plus d'un million de tesselles mesurant généralement 6–8 mm de côté, sauf dans les personnages et les animaux où les cubes plus petits sont fréquents. Les matériaux utilisés sont le calcaire, la terre cuite et le verre, permettant ainsi de jouer avec une palette de soixante-trois couleurs et nuances différentes. Les perturbations du pavement résultent soit de réparations antiques (réalisées avec des tesselles de grande taille sans respecter le schéma de la mosaïque, ou avec des éclats de briques), soit de trous de poteaux, soit de la creuse d'une tombe au Haut Moyen Age.

La complexité du dessin géométrique et la finesse de certains détails, mais aussi le sentiment que d'autres ont été effectués plus rapidement, font penser que ce pavement n'a pas été conçu avant le début du 3^e siècle.

Datation: archéologique. 1^{er}–7^e s. ap. J.-C.

SAFR, J.-B. Gardiol, F. Saby et S. Rebetez.

Vandœuvres GE, Temple de Vandœuvres

CN 1301, 504 604/119 601. Altitude 460 m.

Date des fouilles: avril–décembre 1990.

Références bibliographiques: ASSPA 73, 1990, 239.

Fouille de sauvetage programmée. Surface de la fouille env. 1200 m².

Habitat. Tombe.

Extension de la fouille au nord de l'église avec dégagement des thermes de la villa gallo-romaine sur lesquels se développe un grand bâtiment du 5^e siècle relié à l'église primitive par un baptistère.

Matériel anthropologique: individus du 5^e–18^e siècles.

Faune: gallo-romaine essentiellement.

Prélèvements: C14, macro-restes végétaux.

Datation: archéologique, C14.

Service cantonal d'archéologie Genève, J. Terrier.

Villaz-Saint-Pierre FR, La Villaire

CN 1204, 563 200/174 400. Altitude 726 m.

Date des fouilles: mai–novembre 1990.

Références bibliographiques: ASSPA 73, 1990, 239s.

Fouille de sauvetage programmée (agrandissement du cimetière). Surface de la fouille env. 450 m².

Habitat. Nécropole.

Poursuite du dégagement de la nécropole touchée par des travaux de construction au sud-est de l'église. Cette aire funéraire a été fréquentée du Haut Moyen Age à 1840, date d'édification de l'église actuelle. De nombreuses tombes étaient implantées parmi les vestiges d'un établissement romain dont 6 locaux de la partie thermale ont été dégagés.

Matériel anthropologique: env. 600 squelettes.

Prélèvements: bois (détermination des essences).

Datation: archéologique. 1^{er} s. ap. J.-C. jusqu'à 1840.

SAFR, P.-A. Vauthey.

Windisch AG, Königsfelden (P2)

LK 1070, 658 820/259 400. Höhe 360 m.

Datum der Grabung: Mai–Oktober 1990.

Bekannte Fundstelle.

Forschungsgrabung (Überbauung). Grösse der Grabung ca. 1300 m².

Legionslager.

Fortsetzung der Untersuchungen von 1989 in der nördlichen Kasernenreihe (Stein- und Holzbaureste).

Datierung: archäologisch. 1. Jh. n. Chr.

Kantonsarchäologie AG.

Winterthur ZH, Oberwinterthur

LK 1072, 699 100/262 725. Höhe 477 m.

Datum der Grabung: 1.10.–16.11.1990.

Neue Fundstelle.

Geplante Notgrabung (Unterkellerung). Grösse der Grabung ca. 40 m².

Siedlung. Grab.

Wegen der Unterkellerung eines Hauses im Bereich des Vicus Vitudurum musste eine Fläche in ca. 70 m Entfernung von der bekannten Häuserzeile entlang der römischen Strasse untersucht werden. Unter den neuzeitlichen Schichten kam eine 30 cm dicke Schicht mit viel römischer Keramik des 1. und 2. Jh. zum Vorschein. Es dürfte sich um eine Auffüllschicht handeln. Darin lag das beigablenlose Skelett eines jugendlichen Individuums in gestreckter Rückenlage, Kopf im Westen. Über das Gesicht war eine grosse Amphorenscherbe gelegt worden. Strukturen: eine flache, langrechteckige Grube mit Brandspuren unter der Auffüllschicht; ein vergrabener Holzbottich von ca. 1,4 m Durchmesser, dessen Aussen-seite mit Lehm abgedichtet war; eine flache Grube mit Brandspuren, die mit veriegelten Lehmbrocken gefüllt war (Kuppelversturz?).

Anthropologisches Material: Skelett.

Datierung: archäologisch.

Kantonsarchäologie Zürich, M. Graf.

Winterthur ZH, Obergasse 7–13

siehe Frühmittelalter

Würenlos AG, Steinbruch A. Meier

LK 1070, 669 350/255 700. Höhe 460 m.

Datum der Grabung: 1990.

Bibliographie zur Fundstelle: Badener Neujahrsblätter 1938, 57–61.

Forschungsgrabung (Neuaufnahme der Topografie).

Römischer Steinbruch.

Freilegen der noch erhaltenen römischen Abbauspuren (u.a. Mühlestein-Negative).

Datierung: archäologisch.

Kantonsarchäologie AG.

Yvonand VD, Mordagne

CN 1183, 546 400/183 500. Altitude 435 m.

Date des fouilles: août–décembre 1990.

Références bibliographiques: M. Andrès-Colombo, La villa gallo-romaine d'Yverdon-Mordagne et son cadre rural. *Etudes de Lettres* 1982, 1, 85–103.

Fouille de sauvetage (projet de construction). Surface de la fouille 1000 m².

Habitat.

La création d'une gaine technique desservant le quartier de Mordagne promettait d'être fructueuse pour l'archéologie. En effet, le tracé choisi par les services communaux traversait de part en part la partie méridionale de la *pars urbana* de la villa, de l'ancien cours de la Menthue à l'Est, aux rives du lac antique à l'Ouest.

Les murs d'enclos de la villa, très bien fondés, ont pu être repérés. Adossé à la limite occidentale de la villa, un bâtiment pourvu d'un pilier central circulaire, maçonné, a été mis en évidence; il semble s'ouvrir directement sur le lac.

De la *pars urbana*, la fouille a livré deux pièces pourvues d'un terrazzo ainsi qu'un double portique. A l'intérieur de celui-ci, une bande de 15 m de longueur et 2 m de largeur renferme des peintures murales, écroulées sur place, en plusieurs couches successives. Leur prélèvement, qui se poursuivra en 1991, devrait permettre la reconstitution d'une partie du décor et de l'élévation de ce portique.

Dès le mois de mars 1991, les raccordements privés à la gaine technique, véritable toile d'araignée, permettront

de relier ces nouvelles découvertes aux fouilles anciennes, de dissiper certaines inconnues et de proposer, nous l'espérons, le plan de la *pars urbana* de cet établissement.

Investigations et documentation: M. Paratte, C.-A. Paratte.

Mobilier archéologique: céramique, peinture murale, verre, tesselles, blocs d'architecture.

Faune: ossements, coquilles d'huitres.

Datation: archéologique. Fin 1^{er}–début du 5^e s. ap.J.-C. *MHAVD, C.-A. Paratte.*

Zug ZG, Fischmarkt 3

siehe Ältere Eisenzeit

Zurzach AG, Gärtnerei Widmer

LK 1050, 664 350/271 320. Höhe 335 m.

Datum der Grabung: 1990.

Bibliographie zur Fundstelle: AS 9, 1986, 149ff.

Geplante Notgrabung (Überbauung). Grösse der Grabung ca. 1500 m².

Südlicher Befestigungsgraben zu Kastell III und Kastellvorgebiet mit Abfallgruben.

Datierung: archäologisch. 1. Hälfte 1. Jh. n. Chr.

Kantonsarchäologie AG.

Frühmittelalter – Haut Moyen Age – Alto Medio Evo

Alterswilen TG, Altishausen

LK 1054, 730 330/273 770. Höhe 570 m.

Datum der Grabung: September 1990.

Neue Fundstelle.

Bibliographie zur Fundstelle: M. Huber, Kirchengeschichte der Kirchgemeinde Alterswilen und Altishausen (1968).

Geplante Notgrabung (Überbauung des Areals). Grösse der Grabung ca. 200 m².

Ehemalige Kirche.

Dank vorsorglicher Überwachung der Aushubarbeiten konnte der nicht mehr genau bekannte Standort der 1857 abgetragenen Kirche zu Altishausen ermittelt werden. Das Gotteshaus, das im Jahre 1451 erstmals urkundlich erwähnt wird, dürfte sehr wahrscheinlich im 12. Jh. auf Veranlassung des Konstanzer Chorherrenstiftes St. Stephan erbaut worden sein.

Aufgrund von Bodenverfärbungen und der teilweise noch vorhandenen untersten Fundamentlage konnten die Ausmasse des Baues noch sicher ermittelt werden. Länge 18,00 m; Breite 7,50 m. Weiter liess sich noch feststellen, dass dem polygonalen Chor ursprünglich ein eingezogener, sehr wahrscheinlich quadratischer Chor vorausging.

Anthropologisches Material: Skelettreste.

Datierung: archäologisch. Mittelalter, Neuzeit.

Amt für Archäologie TG.

Ausserberg VS, Thelegg

LK 1288, ca. 632 800/130 500. Höhe ca. 1530 m.

Datum der Grabung: 6.–28.9.1990.

Neue Fundstelle.

Forschungsgrabung. Grösse der Grabung ca. 3200 m².

Wüstung.

In den Monaten September und Oktober wurden oberhalb Ausserberg im Thelegg archäologische Sondierungen durchgeführt. In einer ersten Phase ging es darum, sich ein Bild der Ausmasse der in einem stark bewaldeten Teilstück gelegenen Siedlung zu verschaffen und mittels Sondierschnitten einen Überblick über die Schichtverhältnisse zu erhalten. Zu diesem Zweck wurden an den Eckpunkten die Mauerkronen der abgegangenen Gebäude teilweise freigelegt.

Der an einem steilen Westhang gelegene Wüstungsplatz erstreckt sich über eine Fläche von 40 × 80 m und war über drei Terrassen angelegt. Insgesamt liessen sich Mauerreste von 13 Gebäuden finden, die sich um ein Hauptgebäude scharten.

Während die Gebäude der Kernzone gemörteltes Mauerwerk aufwiesen, waren die Mauergrundrisse der umgebenden Gebäude mit sorgfältig geschichtetem Trockenmauerwerk versehen. Die Verwendung von Mörtel sowie die Grösse und Anzahl dieser Mauergrundrisse könnte auf eine ganzjährig bewohnte Siedlung schliessen lassen. Über die Datierung lässt sich aufgrund des Mauercharakters sowie weniger Einzelfunde in den einfachen Schichtverhältnissen wenig Konkretes aussagen. Für eine Siedlungstätigkeit in dieser Höhenlage kämen die Klimamaxima um 1000 bzw. zwischen 1350 und 1450 in Frage.

Private Finanzierung.

Faunistisches Material: Tierknochen.

Probenentnahmen: Holzkohleproben, Tierknochen für C14 Bestimmung.

Datierung: archäologisch (ausstehend).

M. Schmidhalter, Brig und Zürich.

Basel BS, Malzgasse 2

LK 1047, 612 000/267 050. Höhe ca. 270 m.

Datum der Grabung: Oktober 1989–September 1990.

Neue Fundstelle.

Bibliographie zur Fundstelle: Basler Zeitschr. f. Gesch. und Altertumskunde 61, 1961, 145–150.

Geplante Notgrabung (Neubauvorhaben). Grösse der Grabung ca. 200 m².

Vorstadtmauer.

Die Unterkellerung und der Neubau eines Gebäudeflügels im Hof unmittelbar südlich des Hauses St. Alban-Vorstadt 58 legte einen weiteren Abschnitt der wohl ursprünglich nur mit Graben und Palisade und erst während des 13. Jh. mit einer Wehrmauer befestigten inneren Vorstadt frei. Die bodeneben abgebrochene Mauer war rund 90 cm stark. Dass der innere Teil der St. Alban-Vorstadt, d.h. der Bereich zwischen Innerer Stadtmauer und dem Kloster St. Alban, bereits relativ früh durch eine Befestigung geschützt war, konnte mit Sicherheit erstmals 1961 archäologisch nachgewiesen werden. Schon 1928 waren in der St. Alban-Vorstadt vor Haus Nr. 58 massive Funda-

mentreste bei Tiefbauarbeiten im Trottoir beobachtet worden, die mit dem 1745 abgebrochenen Vorstadttor, dem 1284 erstmals erwähnten Vridentor, identifiziert wurden. Es bildete den östlichen Ausgang der inneren Vorstadt bei der Mündung der heutigen Malzgasse in die St. Alban-Vorstadt. Dieser Stadtausgang blieb auch noch nach dem in den 60er Jahren des 14. Jh. einsetzenden Bau der Äusseren Stadtmauer erhalten. Der Ostabschluss dieser Befestigung mit vorgelagertem Graben liegt im Bereich der heutigen Malzgasse.

Datierung: archäologisch. 13. Jh.

ABBS, G. Helmig.

Beringen SH, Dorfkirche
siehe Römische Epoche

Bernex GE, Ancienne église de Bernex

CN 1300, 494 263/114 565. Altitude 453 m.

Date des fouilles: avril–août 1990.

Références bibliographiques: L. Blondel, Bernex ancienne église. Genava, XXIV, 1946, 43–45; D. Paunier, Etude du matériel de l'établissement gallo-romain de Bernex GE. II. La terre sigillée ornée. ASSPA 58, 1974/75, 129–156.

Fouille programmée (aménagement d'un parc public). Surface de la fouille env. 120 m².

Tombes. Eglise.

Contexte: Fouille de l'ancienne église de Bernex détruite au siècle dernier et citée à partir du 13^e siècle. Emplacement présumé de la *pars urbana* de la villa gallo-romaine fouillée par Paunier en 1969–1970.

Découvertes: Quelques tessons du Bas-Empire sans structures conservées. Traces des fondations de l'ancienne église et nombreuses sépultures modernes ayant tout détruit jusqu'au terrain naturel.

Matériel anthropologique: moderne.

Datation: archéologique.

Service cantonal d'archéologie GE, J. Terrier.

Bonaduz GR, Sera Curt

LK 1195, ca. 749 930/186 600. Höhe 650 m.

Datum der Grabung: 2.11.1990.

Neue Fundstelle.

Ungeplante Notgrabung (Kanalisations- und Wasserleitungsgraben).

Grab.

Beim Aushub eines Leitungsgrabens für Kanalisation und Wasser wurden mindestens vier Bestattungen angeschnitten, die zumindest teilweise freigelegt und ausgenommen werden konnten. Die Gräber waren alle geostet und enthielten keine Beigaben.

Ein Zusammenhang mit dem benachbarten spätromisch-frühmittelalterlichen Gräberfeld von Bonaduz-Valbeuna (ca. 100–150 m entfernt) ist zumindest vorstellbar; s. dazu G. Schneider-Schneckenburger, Churrätien im Frühmittelalter. Münchner Beiträge zur Vor- und Frühgeschichte 26 (1980) München.

Anthropologisches Material: Knochenmaterial aus vier Bestattungen (nur teilweise vorhanden).

Datierung: archäologisch. Wohl frühmittelalterlich.

AD GR, A. Defuns u. J. Rageth.

Bulle FR, Château de Bulle

CN 1225, 570 830/162 980. Altitude 765 m.

Date des fouilles: 17.–22.12.1990.

Références bibliographiques: H. Reiners, Die Burgen und Schlösser der Schweiz, Lieferung XIII Kanton Freiburg, 1. Teil. (1937), 39–43. Basel; B. De Vevey, Châteaux et maisons fortes du Canton de Fribourg. Archives de la Société d'histoire du canton de Fribourg XXIV, 1979, 57–63; R. Flückiger, Mittelalterliche Gründungsstädte zwischen Freiburg und Greyerz. Freiburger Geschichtsblätter 63, 1984, 14–148.

Inventaire archéologique (création de locaux administratifs).

Fortifications.

Il s'est avéré que les maçonneries d'origine (13^e–14^e s.) sont en grande partie conservées. Seul le chemin de ronde de la courtine occidentale est apparent, mais il est conservé aussi au sud et à l'est où des pièces de bois sont liées à la maçonnerie. Dans les combles de l'aile sud, deux conduits de cheminée en tuf subsistent. L'un, particulièrement bien conservé, est de forme cylindrique à base carrée et a son parallèle au château de Chillon (A. Naef et T.I. Chillon, La Camera domini 70, fig. 65. Genève 1908). Ces conduits nous donnent le niveau et la forme du toit d'origine.

Ces quelques éléments, ajoutés au chapiteau, découvert en 1988 (ASSPA 72, 1989, 139s.), montrent l'état de conservation exceptionnel du château de Bulle dont le gros œuvre n'a quasiment pas été transformé.

Datation: archéologique.

SAFR, G. Bourgarel.

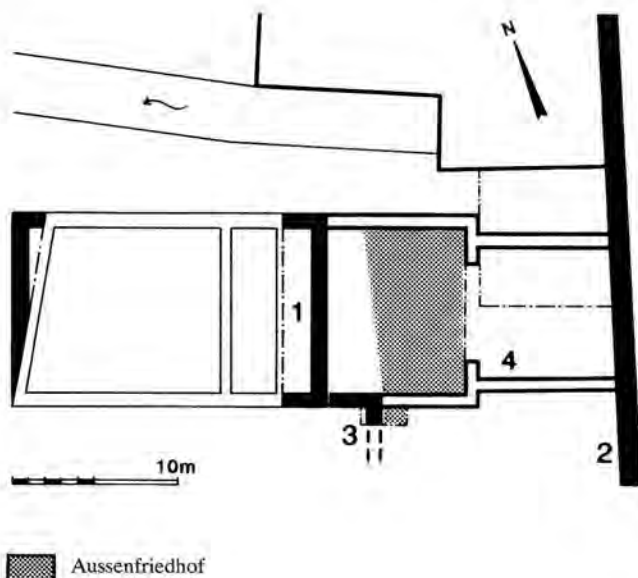


Abb. 37. Burgdorf BE, Schlachthaus, ehem. Niederspital. Zusammenfassung der Bauetappen, 1: Kernbau Spitalkirche; 2: Stadtmauer; 3: Annexbau (Hospital); 4: Erweiterung Spitalkirche nach Osten. Zeichnung M. Gerber, AAM.

Burgdorf BE, Schlachthaus

LK 1147, 614 330/211 820. Höhe 535 m.

Datum der Grabung: Juli–Dezember 1990.

Bibliographie zur Fundstelle: JbSGUF 72, 1989, 338f.; Die Kunstdenkmäler des Kantons Bern, Land I (1985), 370–379. Basel.

Geplante Rettungsgrabung (Bauprojekt). Grösse der Grabung ca. 100 m².

Sonstiges.

Über eine erste Grabungsetappe im ehemaligen Niederspital ist im JbSGUF 1989 berichtet worden. Eine zweite Etappe galt der Osthälte der ehemaligen Kirche, die zuletzt als Schlachtsaal Verwendung gefunden hatte. Zu den Überraschungen zählt die Entdeckung eines bislang nicht bekannten Gründungsbaus, wohl einer Rechtecksaalkirche des 3. Viertels des 13. Jh. (Abb. 37), an deren Südseite sich ein mächtiger Annexbau – wohl das eigentliche Spital – erhob. Die Mauertechnik mit Sandsteinquaderschalen und magerbetonartigem Kiesel-/Mörtelkern sowie Schichthöhenzeichen an den Quaderaussenseiten sind technisch identisch mit der um und nach 1272 im Bau befindlichen Stadtmauer. Zu unserem bisherigen Bericht sind ferner zu ergänzen:

1. Ein Aussenfriedhof belegte in dichten Reihen den Raum zwischen Ostmauer der Kirche und Stadtmauer. Rund 85 Bestattungen wurden anthropologisch *in situ* untersucht. Die Kindergräber waren in diesem Friedhof ungefähr mit einem Viertel vertreten (alle Altersstufen, auch Neugeborene). Die Alters- und Geschlechtsverteilung

sowie die wenigen Funde von Pathologica (ausserhalb der degenerativen Erkrankungen) lassen vermuten, es handle sich nicht um einen Bestattungsplatz ausschliesslich für Spitalinsassen.

2. In der Mitte des Friedhofs lag das Fundament für eine Totenleuchte oder einen monumentalen Friedhofskruzifixus.

3. Die Verlängerung um 8 m nach Osten und nach einem eingezogenen Triumphbogen die Errichtung des Rechteckchors, dessen Ostwand mit der Stadtmauer identisch ist, erfolgte offenbar später als bisher angenommen, wohl erst 1442; der Friedhof wurde überbaut.

4. Schliesslich entstand anstelle des Aussenfriedhofes ein Horizont von Innenraumbestattungen in der Spitalkirche. Acht Erwachsene mit z.T. ausgeprägten krankhaften Erscheinungen (Spitalinsassen). Anthropologisch fällt in bezug auf die Häufung von Pathologica bei den Innenbestattungen die Diskrepanz zum Vorgängerfriedhof auf. *Archäologische Kleinfunde:* Keramik.

Anthropologisches Material: ca. 93 Bestattungen.

Datierung: archäologisch, dendrochronologisch, urkundlich. 12. Jh. bis Neuzeit.

ADB, D. Gutscher und S. Ulrich-Bochsler.

Burgdorf BE, ehem. Siechenhaus

LK 1147, 614 840/212 450. Höhe 545 m.

Datum der Grabung: November 1989–Dezember 1990 (mit Unterbrüchen).

Bibliographie zur Fundstelle: Die Kunstdenkmäler des Kantons Bern, Land I (1985), 447–452. Basel.

Geplante Rettungsgrabung (Umbauprojekt). Grösse der Grabung ca. 250 m².

Sonstiges.

Mit der vollständigen Grabung und Bauuntersuchung des unter Bundesschutz stehenden ehemaligen Siechenhauses an der alten Ausfallachse Richtung Osten ennet der Emme konnte ein für die Schweiz einmalig geschlossener Befund zur Geschichte des Sozialwesens gewonnen werden: seit 1798 stand nämlich das 1506–08 (dendrochronologische Datierung) errichtete Siechenhaus leer. Wie unsere Untersuchungen zeigten, bestand die Inneneinrichtung im Originalzustand bis ins 19. Jh., als man einige Inneneinbauten ersatzlos entfernte.

Der heutige Bau entstand als Nachfolger eines oder mehrerer wohl weiter westlich anzunehmender Vorgänger, die sich bis 1316 urkundlich zurückverfolgen lassen («hofstat bi der Emmun ze der siechenhus»). Bautechnisch interessant ist die in einem Zug – von der öffentlichen Hand? – als zweischaliges Sandsteinquadermauerwerk errichtete zweigeschossige Aussenschale und der separat – von den Siechen selber? – im Kammer- oder

Kastenprinzip in Blockbautechnik erstellte Innenausbau auf gemauerten Sockelfundamenten.

Durch Grabung und Bauuntersuchung gelang es, Konstruktion/Grösse des gesamten Innenausbau zu erfassen (Abb. 38). Im Erdgeschoss befanden sich seitlich eines Korridors eine sog. Konventstube, eine Küche mit mehrfach umgebauter Feuerstelle, vier Kammern, eine kleine Bad- sowie eine grosse Schwitzstube (Sudatio) und ein Vorratsraum. Eine einzige Kammer war unterkellert ($4 \times 4,5 \text{ m}$). Im nie vollständig ausgebauten Obergeschoss befanden sich sechs Kammern.

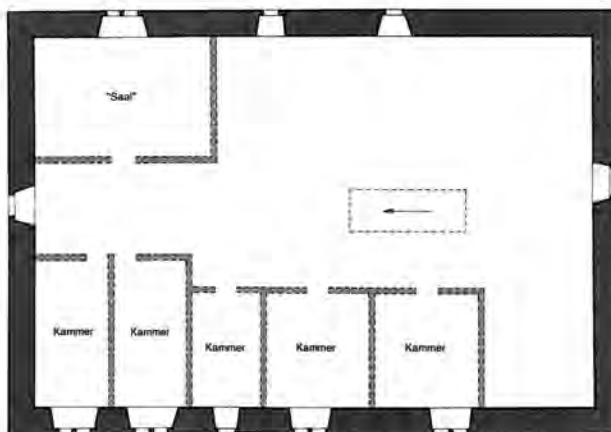
Es ist vorgesehen, das Raumvolumen im wesentlichen zu rekonstruieren und als Pfadfinderheim zu nutzen.

Archäologische Kleinfunde: Keramik (Ofenkacheln, Schröpfnäpfe).

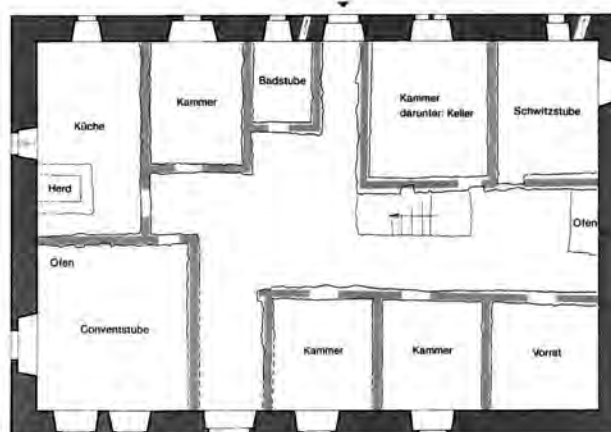
Probenentnahmen: Holz für Dendrodatierung.

Datierung: archäologisch, dendrochronologisch, urkundlich. 1506–1508.

ADB, D. Gutscher.



Obergeschoss



Erdgeschoss

Abb. 38. Burgdorf BE, ehem. Siechenhaus. Grundrisse von Erd- und Obergeschoss mit Bezeichnung der ursprünglichen Raumeinteilung und -funktion. M 1:250. Zeichnung M. Stöckli, ADB.

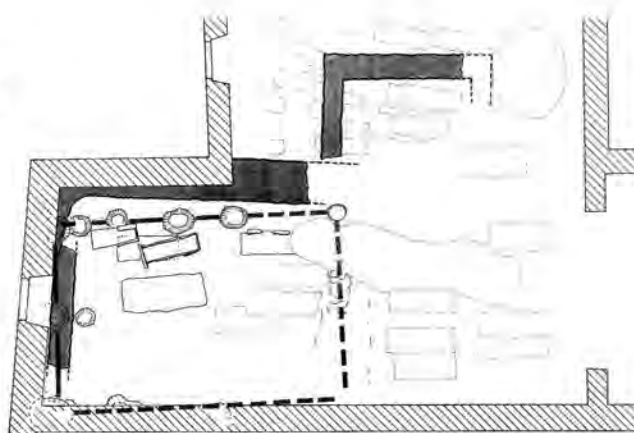


Abb. 39. Buus BL, Kirche. Westpartie der Kirche: Pfostenlöcher der Holzkirche, Gräber; punktgerasterte Mauerzüge: erster Steinbau. Länge des Holzbaus: 9,4 m.

Buus BL, Kirche

LK 1068, 632 217/261 765. Höhe 465 m.

Datum der Grabung: Herbst 1990.

Neue Fundstelle.

Geplante Notgrabung (Kirchenrenovation). Grösse der Grabung ca. 293 m².

Grab.

Im Zuge einer Renovierung der Pfarrkirche St. Michael in Buus war es dem Amt für Museen und Archäologie Baselland möglich, Untersuchungen im Boden und am aufgehenden Mauerwerk durchzuführen. Geht der heutige Bau grösstenteils auf Umbauarbeiten des 19. Jh. zurück, so lieferten die Bodenuntersuchungen wesentlich ältere, wenn auch fragmentarische Befunde. Die ausgeprägte Hanglage der Buusner Dorfkirche hatte nämlich zur Folge, dass Kirchnerweiterungen aus Platzgründen in unüblicher Weise nach Osten, in den Hang hinein erfolgten, was wiederholt auch Bodenabsenkungen im Innern nach sich zog. Dadurch blieben Reste von Vorgängerbauten nur in der Westhälfte der Kirche erhalten. Am bemerkenswertesten ist dabei der Nachweis einer ältesten Holzkirche (Abb. 39), die sich aufgrund mehrerer Pfostenlöcher, der Verteilung der Gräber und weiterer Hinweise aus der Baugeschichte ungefähr rekonstruieren lässt. Ihre Anfänge dürften in der 1. Hälfte des 7. Jh. liegen, wie ein zentral gelegenes, mit Sax, Gürtel und weiteren Beigaben ausgestattetes Männergrab nahelegt.

Datierung: archäologisch.

AMABL, R. Marti.

Casti-Wergenstein GR, Evangelische Kirche

LK 1235, 751 950/165 550. Höhe ca. 1197 m.

Datum der Grabung: 30.7.–6.8.1990.

Bibliographie zur Fundstelle: JbSGU 27, 1935, 72f.; JbSGUF 59, 1976, 272.

Ungeplante Notgrabung (Trockenlegungsgraben um Kirche herum). Grösse der Grabung ca. 10 m².

Siedlung. Grab.

Bei den Arbeiten konnten noch mehrere Bestattungen gefasst werden, die offenbar während der Grabung von 1969/70 nicht ausgegraben wurden (JbSGUF 59, 1976, 272). Mindestens einzelne dieser Bestattungen dürften noch in hochmittelalterliche Zeit zurückgehen (z.T. unter Turmfundament hineinlaufend).

Stellenweise konnten im Trockenlegungsgraben unter den Bestattungen bescheidene Reste einer Kulturschicht beobachtet werden, die ein kanneliertes Keramikfragment nebst einem bronzenen Ohrring und etwas Knochenmaterial enthielt. Mit diesem bescheidenen Befund scheint sich die von Nauli postulierte frühmittelalterliche Kulturschicht zu bestätigen.

Datierung: archäologisch. Wohl frühmittelalterlich.

AD GR, J. Rageth.

Chalais VS, Vercorin, ancienne église St-Boniface

LK 1287, ca. 607 290/122 900. Höhe ca. 1340 m.

Datum der Grabung: 30.10.–8.11.1990.

Neue Fundstelle.

Ungeplante Notgrabung (Sanierung). Grösse der Grabung 5 m².

Kirche. Grab.

Im Rahmen der Mauerentfeuchtung des Chores sind entgegen allen Abmachungen zwei Gräben maschinell durch das 1963 abgebrochene Schiff gezogen worden: einer in N-S-Richtung, der andere südlich entlang des Glockenturmes. Die sofort eingeleitete Notuntersuchung erbrachte den Nachweis einer bisher unbekanntem Kirchenschiff-Nordmauer direkt südlich des Turmes. Im weitem konnten geringe Reste des letzten Kirchenbodens (Mörtelguss, evtl. mit Plattenaufgabe) sowie eine gemauerte, plattengedeckte Grabanlage etwas südlich der Schiffmitelachse ansatzweise freigelegt werden. Eine flächige Untersuchung im Bereich des abgebrochenen Schiffes und unter dem noch bestehenden Chor wird gegenwärtig diskutiert.

Datierung: archäologisch.

Bureau H.-J. Lehner, Sion.

Genève GE, Cathédrale St-Pierre/Cour St-Pierre

voir Epoque Romaine

Genève GE, «Hôtel-de-Ville», 2, rue de l'Hôtel-de-Ville

CN 1301, 500 285/117 430. Altitude 398,50 m.

Date des fouilles: décembre 1989.

Site nouveau en sous-sol.

Références bibliographiques: L. Blondel, Genava (depuis 1976), Chronique archéologique dans le canton de Genève.

Fouille de sauvetage programmée (transformation de l'ancien local du concierge en bureau). Surface de la fouille ca. 33 m².

Habitat. Autres.

Un segment de fondations d'une ancienne façade est dégagée, parallèle à la rue Henri-Fazy. Contemporaine de ce mur, une grande fosse, plus ou moins carrée, est creusée pour installer un atelier de pelleterie. De gros trous de poteaux disposés principalement dans les angles nous assurent que ce lieu devait être semi-enterré. Avec ceux-ci et plusieurs foyers, on peut aussi définir 4–5 phases de réutilisation. La fosse mesure 2,50 × 2,50 m avec une profondeur conservée d'1,50 m. Sur le fond et dans le remplissage, de nombreux petits ossements de divers animaux et surtout des pattes de jeunes chats nous assurent la fonction de cet atelier. Quant à la datation, elle s'est faite grâce à des monnaies et de la céramique des 12^e et 13^e s.

Plus en profondeur, des sols et murs du 6^e s. définissent le plan d'une habitation d'au moins trois pièces. Un autre mur construit aux 3^e–4^e s. forme l'angle d'une construction s'étendant au sud. Des niveaux d'occupation du 1^{er} s. av. J.-C. ont été repérés dans un petit sondage.

Faune: très nombreux fragments du 13^e s.

Datation: archéologique.

Service cantonal d'archéologie GE, G. Zoller.

Genève GE, Prison St-Antoine

voir Epoque Romaine

Genève GE, Temple de St-Gervais

voir Néolithique

Herzogenbuchsee BE, Kirche/Finstergasse

siehe Römische Epoche

Hilterfingen BE, Hünibach, alte Thunstrasse 36

LK 1208, 616 280/176 760. Höhe 560 m.

Datum der Grabung: Januar–Februar 1990.

Neue Fundstelle.

Geplante Rettungsgrabung (Bauprojekt). Grösse der Grabung ca. 120 m².

Siedlung.

In einer systematischen Bauuntersuchung (Abb. 40) konnte ein spätmittelalterlicher Kernbau (I) von 7,5 × 6 m Grundfläche herausgearbeitet werden. Es handelt sich um einen Holzbau auf Steinsockel (Halbkeller). Seine dendrochronologische Datierung bleibt unsicher, eine gewisse Wahrscheinlichkeit liegt im 3. Viertel des 13. Jh. Funktionell muss das Gebäude wohl im Zusammenhang mit der gleich unterhalb vorbeiziehenden rechtsufrigen Strasse gesehen werden.

Zweiter Bau am Platz ist ein quadratischer Steinbau (II, 11 × 10 m), der im späteren 15. Jh. entstand und den Vorgänger ummantelte. Spätere Bauphasen sind 1555/60 ein Umbau (III), 1794 die Erweiterung nach Westen (IV) sowie Umbauten um 1800 (V), 1817 (VI) und 1935 (VII).

Probenentnahmen: Dendro (H. Egger).

Datierung: dendrochronologisch. 3. Viertel 13. Jh.–1935.
ADB, D. Gutscher.

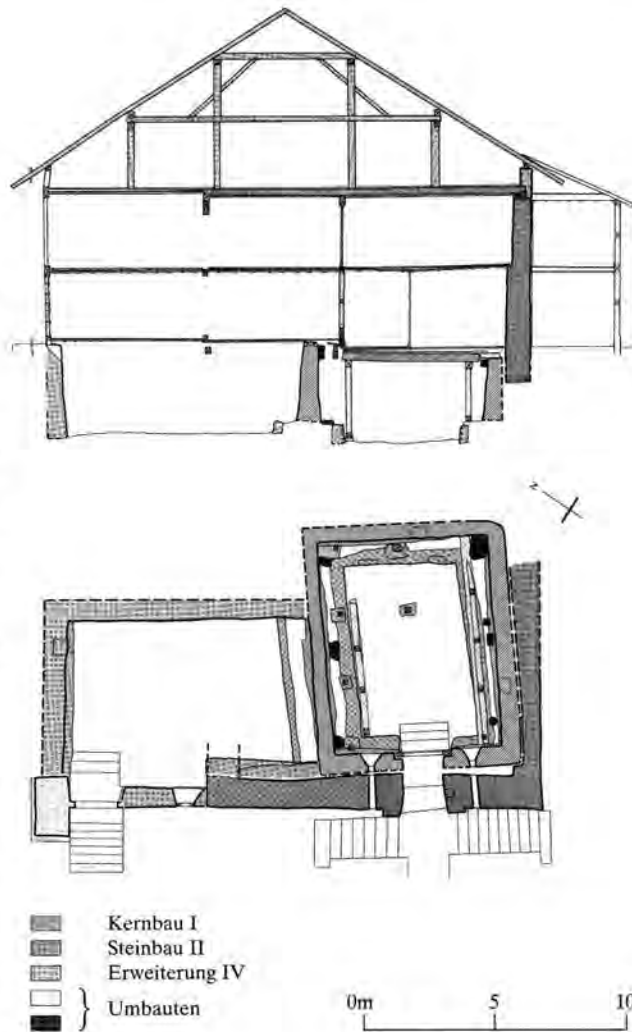


Abb. 40. Hilterfingen BE, Hünibach, Alte Thunstr. 36. Grundriss und Schnitt mit Bauperioden. Zeichnung M. Leibundgut, ADB.

Kaiseraugst AG, Dorfstrasse 35
siehe Römische Epoche

Kaiseraugst AG, Fabrikstrasse 2
siehe Römische Epoche

Kloten ZH, Südwestlich der Kirche
siehe Römische Epoche

La Neuveville BE, Rue du Beauregard 16

LK 1145, 573 690/212 490. Höhe 435 m.

Datum der Grabung: Frühjahr 1990.

Neue Fundstelle.

Geplante Bauuntersuchung. Grösse der Grabung ca. 100 m².

Siedlung.

Vorzustellen sind ein an die westliche Stadtmauer angelehntes Objekt und die erste zusammenhängend vom Untergrund bis zum Dachboden vorgenommene Bauanalyse im mittelalterlichen Städtchen La Neuveville. Normalerweise werden hierzulande bei Renovationen die Brandmauern nur punktuell vom Verputz entblösst, mehrheitlich mit Gipsplatten verkleidet, was zwar die Substanz

dahinter konserviert, indessen keine zusammenhängenden Beobachtungen erlaubt.

Die Befunde der südlichen Brandmauer und der dendrochronologisch bestimmbar Balken im Hausinnern sind besonders reich, während die nördliche Brandmauer einen einheitlichen Neubau von ca. 1685 darstellt. Die Ergebnisse lassen sich wie folgt zusammenfassen:

- I Ältester Baurest ist die wegen vieler Umbauten und Durchfensterungen nur noch als bodenebener Sockel unter der heutigen Westfassade vorhandene Stadtmauer des frühen 14. Jh. (Stadtgründung 1312).
- II Direkt an die Stadtmauer angefügt wurde im 14. Jh. auf der südlichen Nachbarparzelle ein festes turmartiges Steinhaus von 7 × 5 m. Erhaltungshöhe 7 m.

- III In ähnlicher Bautiefe wie Steinbau II erhob sich damals auf unserer Parzelle ein nur noch in kleinen Resten im Boden nachweisbarer Holzbau.
- IV Der südliche Nachbarbau wurde wohl im 15. Jh. auf die heutige Gassenflucht erweitert. Der Holzbau auf unserer Parzelle wuchs nach Ausweis von Nischen ebenfalls bis zur Gasse.
- V Erste Aufstockung um ein drittes Geschoss, wohl 1590.
- VI Zweite Aufstockung und völliger Ersatz der nördlichen Brandmauer, um 1685.
- VII Neue Fassaden, 1779. Mit z.T. wiederverwendeten Hölzern der Periode von 1590!
- VIII Dachvereinheitlichung, 1820.

Wesentlich ist einerseits die Erkenntnis, dass offenbar auch im erst 1312 gegründeten Städtchen La Neuveville bereits die ersten Bauten direkt an die Stadtmauer anlehnen, d.h. wie vielerorts auch hier der Freiraum (Pomerium) hinter der Stadtmauer fehlt. Andererseits sei wieder einmal darauf hingewiesen, dass aufgrund der fast ausschliesslich wiederverwendeten Hölzer eine Baugeschichte allein aufgrund der Dendrochronologie ein völlig falsches Bild der Baugeschichte ergeben hätte.

Probenentnahmen: Dendro (H. Egger).

Datierung: archäologisch (Relativchronologie) und dendrochronologisch. 14.–19. Jh.

ADB, D. Gutscher.

Le Landeron NE, Les Carougets
voir Age du Bronze

Lausen BL, Gartenweg

LK 1068, 624 080/258 400. Höhe ca. 330 m.

Datum der Grabung: April–September 1990.

Bibliographie zur Fundstelle: JbSGUF 73, 1990, 230.

Geplante Notgrabung (Friedhoferweiterung). Grösse der Grabung ca. 700 m².

Siedlung.

Im Berichtsjahr wurde in der bereits bekannten früh- und hochmittelalterlichen Wüstung eine weitere Grabungsetappe durchgeführt (Abb. 41). Die Erwartungen, die bereits aufgrund der früheren Resultate recht hoch geschraubt worden waren, wurden nochmals bei weitem übertroffen. Ohne einer noch längere Zeit dauernden Auswertung vorgreifen zu können, ist bereits abzusehen, dass – neben den siedlungsgeschichtlichen Resultaten – dank der stratigraphischen Verhältnisse zahlreiche neue Erkenntnisse zur Keramikentwicklung in der Zeit zwischen 400 und 1000 zu erwarten sind.



Abb. 41. Lausen BL, Gartenweg. Grubenhaus mit Firstpfosten und Spuren kleiner randständiger Pföstchen einer Flechtwand.

Faunistisches Material: in Bearbeitung.

Probenentnahmen: Bodenproben für chemische Analysen und Archäobotanik.

Datierung: archäologisch.

AMABL, J. Tauber.

Mezzovico TI, S. Abbondio

CN 1333, 714 100/105 120(?). Livello s.m. 465 m.

Tempi della ricerca: 9.7.–22.9.1990.

Scavo programmato (progetto di restauro). Superficie scavata ca. 220 m².

Chiesa.

Il terrazzo sul quale è oggi situata la chiesa di Sant' Abbondio è caratterizzato da una emersione rocciosa che taglia l'edificio attuale in due parti, perpendicolarmente all'asse maggiore; questa emersione caratterizza una piccola conca compresa tra il versante della montagna e la continuazione dello stesso verso la valle del Vedeggio.

Nella zona della chiesa sono stati individuati 7 fasi d'occupazione:

Fase I (dalla seconda metà del 4 secolo alla prima metà del 5 secolo): Nel terreno naturale sono state infatti localizzate e documentate numerose tracce di un insediamento legato anche ad una zona cimiteriale; gli stessi possono essere riassunti come segue:

- deposizioni a cremazione, con resti caratteristici di età romana tra cui una moneta di Marco Aurelio (150 d.C.) appartenente all'unico corredo di una di queste sepolture, associata ad una piccola olla in terracotta, databile alle metà del 4 secolo;

- una serie di sepolture ad inumazione, prive di corredo, ma individuabili come deposizioni di adulti; una datazione è possibile dalla fine del 3 secolo in poi e corrisponde sovente ad una situazione di cristianizzazione già in corso o avvenuta.
- impronte di covili da distinguere in buchi per pali e fors'anche in loculi d'offerta come già abbiamo individuato in una situazione analoga nei pressi della chiesa di San Vittore a Muralto;
- alcune impronte di focolari non ancora ben identificati nella loro funzione (persistenza del rito dell'agape romana in onore dei defunti?);
- una serie di reperti fittili, monete tardo-romane e resti di tegoloni pure assegnabili all'età romana;
- una sepoltura di bambino caratterizzata dalla presenza di quattro covili disposti alle estremità, quasi a definire una protezione in forma di mausoleo ligneo attorno a questa deposizione; anche se non disponiamo della prova materiale potrebbero anche essere interpretati come dei covili d'offerta. Nelle due interpretazioni possibili siamo in presenza di una deposizione privilegiata all'interno dell'area cimiteriale. Per il momento l'unico riferimento possibile a questo modo di deposizione è quello rinvenuto nel sagrato della chiesa di San Vittore a Muralto dove una importante area di culto è stata appunto localizzata grazie alla presenza dei covili d'offerta; in questo esempio siamo però alla presenza di una struttura d'età romana da collocare verso la fine del 2 secolo. Nel caso di Mezzovico la datazione sembra essere più tarda e cioè compresa tra il 350 ed il 400 della nostra era, ma in ogni caso indicativa di un momento privilegiato per la sepoltura.

Fase 2 (fine del 6 secolo): Si constata una modifica, infatti la creazione di un deposito antropico a livellamento del terreno fino a toccare la roccia che divide in due il terrazzo per ottenere una più vasta superficie; nella stessa vengono inserite nuove strutture che possono così essere caratterizzate:

- una sepoltura di dimensioni ridotte ma particolarmente profonda che conteneva all'inizio la persona seduta,
- una serie di covili disposti ad angolo retto che segnalano e delimitano l'esistenza di una costruzione lignea a pianta quadrangolare disposta attorno alla sepoltura citata (fig. 42), situazione analoga al San Martino di Sonvico (ASSPA 71, 1988, 223–227, spec. 224);
- una serie di sepolture ad inumazione collocate ad ovest della nuova struttura lignea;
- una serie di monete tardo-romane (tra il 300 ed il 400 come periodo di conio) concentrate a nord della sepoltura.

Fase 3 (7 secolo): In questo momento storico si constata che viene oltrepassato il limite naturale definito dall'emergenza rocciosa nel terrazzo con la creazione di un nuovo piano di camminamento nel quale viene collocata



Fig. 42. Mezzovico TI, S. Abbondio. Veduta dello scavo verso ovest. I pali recenti inseriti nei covili d'origine consentono di riconoscere parte del perimetro della chiesa di legno; in primo piano la sepoltura privilegiata. Oltre il limite della chiesa altomedievale l'insieme dell'area cimiteriale.

una costruzione orientata ad est definibile di tipo rettangolare con facciata aperta ad ovest che ingloba, nell'angolo sud-ovest, la tomba privilegiata della preesistente costruzione lignea. La caratterizzazione di questa prima chiesa in sasso non è altrimenti possibile che con la definizione di un'aula lunga 9,70 m, larga ca. 5,90 m destinata al culto di cui non sono però state ritrovate altre strutture. Alla stessa è associata l'area cimiteriale esterna nella quale in un momento successivo, viene edificata una piccola struttura (edificio di servizio o ad una cappella esterna?).

Fase 4 (12 secolo): La datazione di questo intervento, caratterizzato dall'aggiunta di un'abside semicircolare alla struttura edificata preesistente, è possibile sulla scorta delle numerose indicazioni monetali ma anche sulla base di confronti tipologici con altri edifici analoghi del Cantone Ticino: si tratta in pratica di una chiesa di tipo romanico classico.

Sempre da ascrivere e da correlare con la chiesa romanica è la probabile edificazione della torre campanaria attuale verso la fine del 14 secolo.

Un gruppo di 15 monete, coniate tra il 1150 ed il 1350, è da correlare con l'esistenza della chiesa romanica (fasi 4 e 5).

Altre 29 monete sono comprese, come data di conio, tra il 1300 ed il 1550 e possono essere correlate alla ripresa economica che ha anche portato all'edificazione della nuova chiesa.

Fase 5 (metà del 15 secolo): A questa fase deve essere ascritta la costruzione dell'impianto attualmente esistente nella sua globalità e cioè una navata allungata con una cappella laterale nella prima metà ed un coro quadrangolare posto ad oriente.

Fase 6 (tra il 1580 ed il 1670) e Fase 7 (tra il 1670 ed oggi): Sotto queste due fasi abbiamo raggrupato due serie di modifiche (trasformazione in un edificio barocco, costruzione di un nuovo altare narmoreo etc. fino ai interventi degli anni Trenta).

Datazione: archeologica.

Ufficio cantonale dei Monumenti Storici, P. A. Donati.

Münchenstein BL, Hauptstrasse

LK 1067, 613 700/262 560. Höhe 288 m.

Datum der Grabung: 16.5.1990.

Neue Fundstelle.

Ungeplante Notgrabung (Bauarbeiten). Grösse der Grabung ca. 24 m².

Töpferofen.

Auf eine Meldung von K. Stolz hin konnte die Equipe der Kantonsarchäologie die letzten Reste von grubenartigen, mit brandigem Material verfüllten Strukturen beobachten und dokumentieren. Besonders ein Befund ist mit grösster Wahrscheinlichkeit als Rest eines Töpferofens anzusprechen. Die Funde datieren ihn ins 11. Jh.

Datierung: archäologisch.

AMABL, J. Tauber.

Nax VS, église paroissiale

CN 1306, 599 175/119 675. Altitude env. 1265 m.

Date des fouilles: novembre 1990.

Site nouveau.

Fouille non programmée (aménagement des abords). Surface de la fouille ca. 20 m².

Eglise.

Der Bau einer neuen Vorhalle im Osten (die heutige Kirche ist nach Westen orientiert) bedingte einen unerwartet tiefen Fundamentaushub, der – maschinell ausgeführt – Reste von Choranlagen älterer Kirchen zu Tage brachte und teilweise zerstörte.

Eine archäologische Notuntersuchung während weniger Tage, behindert durch Regen, Schnee und Frost, konnte die Befunde noch dokumentieren und interpretieren:

- Heutige Kirche von 1872/74 unter Beibehaltung des älteren Turmes.
- Polygonales Chor, dessen Südwand der gleichzeitig errichtete Turm bildete; dendrodatiert: um 1460.
- Halbrunde Apsis einer nach den schriftlichen Quellen wohl 1034 geweihten Kirche.
- Rechteckchor eines Kultraumes aus dem ersten Jahrtausend (karolingisch?).

Datierung: archäologisch.

Bureau H.-J. Lehner, Sion.

Nottwil LU, Kapelle St. Margrethen

LK 1129, 652 220/221 800. Höhe 515 m.

Datum der Grabung: 6.8.–25.10.1990.

Bekannte Fundstelle.

Geplante Notgrabung (Restaurierungsprojekt). Grösse der Grabung ca. 120 m².

Kapelle.

Phase I und Ia: Die älteste nachweisbare Kapelle ist ein kleiner, mit dem Chor nach Ost-Nordosten ausgerichteter Bau, ein unregelmässiges Rechteck mit einer lichten Weite von rund 6 m Länge auf 5 m Breite. Auf der Ostseite ist ein kleiner, 1,8 m breit sich gegen das Schiff öffnender, apsidenförmiger Rundbogenchor angefügt. Von der Kapelle der ersten Phase ist nur die unterste Fundamentlage der nordöstlichen und der südöstlichen Chorschulter, der Apsis und eines 2 m langen Stückes der Westseite erhalten geblieben. Zu einem nicht genauer bestimmbareren Zeitpunkt wurde an die Stelle der Apsis ein rechteckiger Chor gesetzt, wie eine Klammer an die Längswände des Schiffes angefügt und den Apsisscheitel überlagernd. Eine Kalkgrube darf möglicherweise in Beziehung zu diesem Umbau gesehen werden. Von der Innenausstattung dieser ersten Kapelle haben sich keine Spuren erhalten. 17 Bestattungen können ihr mit Sicherheit zugeordnet werden, wobei es sich nur bei einer einzigen um eine Innenbestattung handelt. Einziger Datierungshinweis für die erste Bauphase ist eine Silbermünze, eine Zürcher Prägung des 11./12. Jh. aus dem Abbruchschutt der Kapelle, Terminus post quem für den Abbruch der Kapelle.

Phase II und IIa: Nach dem Abbruch der ältesten Kapelle wurde ein Neubau erstellt, der die gleichen Dimensionen (8 × 12 m) und die gleiche Orientierung wie der heute noch bestehende Bau aufgewiesen haben muss, von dem sich jedoch lediglich Elemente der Innenausstattung erhalten haben: Fundamente eines rechteckigen Altares von 1,2 × 0,9 m sowie einer Chorschranke lassen sich ihm zuweisen. Unmittelbar westlich der Chorschranke befindet sich auf der Nordseite des Schiffes die Grube eines Opferstockes, die zwei Münzen des 15. Jh. enthielt. Weitere Elemente sind Fussbodenreste (Mörtelestrich über einer aus grossen Bollensteinen bestehenden Rollierung) sowie ausgeprägte Mörtelbrauen östlich der Chorschranke und entlang der nördlichen Chorwand, zu deuten als Spuren von 0,35 m breiten Priesterbänken. Ein Brandereignis dürfte zur Erneuerung des Bodens geführt haben (= Phase IIb).

Phase III: Nach 1479 und wohl mindestens bis 1487 (Dendro-Datum eines Dachreiterbalkens) wurde die heute bestehende Kapelle zwar über dem gleichen Grundriss, aber von Grund auf neu errichtet. Je zwei Masswerkwenster auf der Nord- und Südseite sowie eines in der Mitte der Ostwand erhellen den Innenraum. Der Zugang zur Kapelle erfolgte über eine Türe in der Nordwand westlich

der Chorschranke. Möglicherweise ist der Eingang im Westen – wie die beiden Fenster beidseits dieser Türe – erst in jüngerer Zeit ausgebrochen oder zumindest vergrößert worden. Von der ursprünglichen Innenausstattung konnten verschiedene Elemente nachgewiesen werden (Altarblock; Spuren der Chorschranke, Opferstockgrube mit Münzen der 2. Hälfte des 16. und 17. Jh., Negativ eines Tonplattenbodens).

Verschiedene Umbauten veränderten das Aussehen der Kapelle seit dem späten 15. Jh. (Phasen IIIa und IIIb: Verlegung des Zugangs, Änderungen der Befensterung, der Decke und des Bodens).

Die bauanalytischen Untersuchungen werden 1991 abgeschlossen.

Örtliche Grabungsleitung: A. Erzinger.

Datierung: archäologisch und dendrochronologisch.

Denkmalpflege und Archäologie LU.

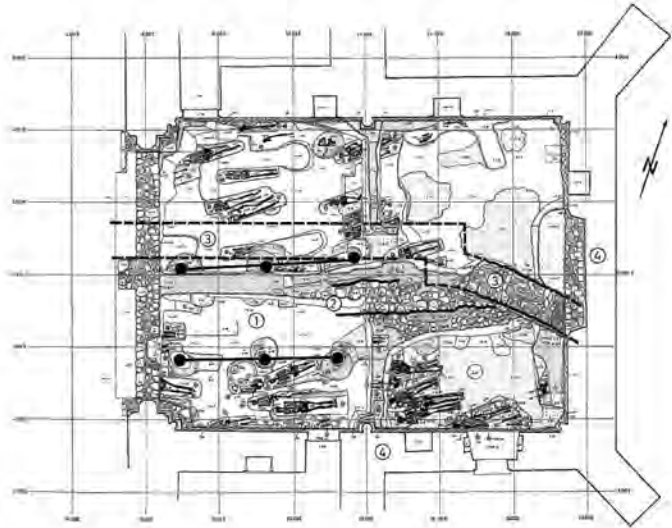


Fig. 43. Payerne VD, Eglise paroissiale. Plan de situation des structures. 1: bâtiment en bois du Haut Moyen Age; 2: mur Nord d'un bâtiment maçonné; 3: mur Nord et chevet d'une église (éventuellement de l'époque romane); 4: chœur actuel du 14^e s. Ech. 1:200.

Payerne VD, Eglise paroissiale

CN 1184, 561 840/185 640. Altitude 458 m.

Date des fouilles: octobre 1989–janvier 1990.

Site déjà connu.

Fouille programmée (assainissement des fondations humides du chœur). Surface des fouilles 108 m².

Eglise.

Par la connaissance que l'on avait des fouilles du sous-sol qui avaient été entreprises par l'architecte L. Bosset en 1932, peu de structures intéressantes étaient supposées y subsister encore.

Par rapport aux structures qui étaient certainement en place en 1932, ces vestiges sont tellement fragmentaires que l'étude s'est avérée très difficile. Il faut donc souligner le caractère hypothétique des résultats résumés ci-dessous.

La première occupation du périmètre du chœur actuel est indiquée par deux rangées longitudinales de trous de poteaux, parallèles et distantes de 2,50 m. Ces trous, creusés face à face par paire, semblent définir le plan d'un bâtiment construit en bois (fig. 43,1). Ce bâtiment est entouré d'un cimetière occupé par des sépultures sans caissons et sans mobilier. Aucune tombe ne se trouve à l'intérieur du bâtiment. Cependant, en longeant l'extérieur des deux rangées de poteaux ainsi que la paire de trous à l'ouest, ces sépultures pourraient définir le tracé du bâtiment sur ses deux versants ainsi que vers l'ouest; en revanche, l'extension du plan vers l'est demeure inconnue. La présence du cimetière montre que le bâtiment avait vraisemblablement une fonction religieuse, il pouvait être une église (chœur ou nef et chœur) ou une construction dans un cimetière (oratoire, «memoria», etc.) par exemple.

Rien ne nous permet cependant de lier ce bâtiment avec certitude à la fondation de l'évêque Marius d'Avenches, qui avait acheté en 587 le domaine de la villa Paterniacam et qui y avait fait élever une église.

La fonction religieuse de ce premier bâtiment pourrait être confirmée par d'autres édifices qui reprirent sa place, mais qui étaient maçonnés.

Leurs plans sont cependant succincts. Une assise de pierres permet de vaguement distinguer les parements d'un mur peu fondé, en sens longitudinal, formant probablement le mur nord d'un bâtiment (fig. 43,2). Un amas de pierres, retrouvé par Bosset à l'extrémité occidentale de cette rangée de pierres, et dont le plan était éventuellement cintré, a disparu en 1932; il pourrait même témoigner d'un bâtiment antérieur, soit d'une abside. A ces deux bâtiments éventuels aurait alors succédé un troisième (fig. 43,3) dont il ne reste qu'un fragment de maçonnerie en molasse, près du chevet actuel, et la fosse d'implantation vidée de ses pierres dans la stratigraphie, située sous l'arc triomphal du chœur actuel. Avec beaucoup d'imagination nous pouvons reconnaître la nef et le chœur d'une église. Finalement, seul le chœur actuel (fig. 43,4) du 14^e siècle est le premier témoin sûr de l'existence d'une église se situant au-dessus des structures primitives en bois.

Si donc, par tradition, la situation des structures dégagées fait bien penser à une succession d'églises sur l'emplacement du bâtiment primitif, les preuves réelles ne sont que très modestes. De plus, nous ignorons, si les premiers édifices étaient des églises, si elles servaient au culte paroissial, ou si ces bâtiments servaient, dans un premier temps, d'annexes à l'église paroissiale proprement dite,

laquelle, se situerait donc plus à l'ouest, dans la nef actuelle, et n'aurait que tardivement couvert ses annexes, lors des agrandissements vers l'est.

Objets: MCAH Lausanne.

Investigations et documentation: Atelier d'archéologie médiévale Moudon, P. Eggenberger et X. Munger.

Datation: archéologique.

Atelier d'Archéologie Médiévale Moudon, P. Eggenberger et X. Munger.

Porrentruy JU, Rue Trouillat n° 11

CN 1025, 572 480/251 930. Altitude 420 m.

Date des fouilles: 11.2.1990.

Site nouveau.

Découverte fortuite (dépôt).

Lors de travaux dans le bâtiment susmentionné, mise au jour d'un lot de 900–1000 pièce de monnaies en général très oxydées et dans un état de conservation problématique. De nombreuses pièces sont soudées l'une à l'autre et ne sont pas déterminables actuellement. M^{elle} B. Schärli, numismate, a pu néanmoins reconnaître dans cet ensemble des Pfennig et Rappen d'Allemagne du sud (Freiburg i.Br., Villingen, Todtnau, Tiengen, Waldshut, Ravensburg), d'Alsace (Colmar, Strasbourg), et de Suisse (Bâle, Berne, Laufenbourg, Soleure, Zofingue, Zurich, Lucerne). Des monnaies de la famille Galeazzo, ducs de Milan (Pegione et Sesino), ainsi qu'un Groschen de Metz et ½ grosso d'Amadeus VIII de Savoie complètent cet ensemble.

Datation: archéologique. Dépôt au cours du 1^{er} quart du 15^e s.

OPH/SAR, F. Schifferdecker

Posieux FR, Pont et chapelle de Sainte-Apolline
siehe Villars-sur-Glâne (et Posieux)

Rapperswil SG, Kempraten, Friedhofkapelle St. Ursula
siehe Römische Zeit

Reichenbach BE, Mülener

LK 1227, 619 400/165 190. Höhe 692 m.

Datum der Grabung: März 1990.

Neue Fundstelle.

Ungeplante Notgrabung (Strassenbau). Grösse der Grabung ca. 200 m².

Befestigung.

Beim Aushub für die neue Staatsstrasse Nr. 223 Spiez-Kandersteg wurde westlich von Mülener zufällig eine 1,45 m mächtige lagige Kieselbollenmauer durchstossen, deren Fortsetzung sich als seichte Geländewelle in West-Ost-Richtung quer durch den Talboden weiterverfolgen lässt. Es handelt sich um die bis in unser Jahrhundert in Resten noch sichtbar gewesene Letzmauer, die mit Burg und Städtchen eine massive Talriegelbefestigung darstellt. Wesentlich ist die Feststellung, dass die Feindseite talabwärts, also im Norden, lag: südwärts befand sich eine schmale Wehrplattform, nordwärts eine Berme, dann senkte sich das Terrain in einen gut 3 m tiefen Graben, in welchem damals der Suldbach floss. Die Talsperre diente demnach zum Schutze des Frutiglandes gegen Eindringlinge aus dem Unterland. Mauercharakter und historische Überlegungen lassen vermuten, dass die Letzmauer noch ins späte 12. Jh. zu datieren ist.

Die Mauerköpfe konnten in der Strassenböschung als «Torwangen» konserviert werden. Eine weitere Freilegung ist geplant.

Datierung: archäologisch. 12. Jh.(?).

ADB, D. Gutscher.

Reigoldswil BL, Bergliweg

LK 1087, 619 220/249 970. Höhe 520 m.

Datum der Grabung: Oktober 1990.

Bekannte Fundstelle.

Ungeplante Notgrabung (Bauarbeiten). Grösse der Grabung ca. 460 m².

Grab.

Bauarbeiten führten im Bereich «Bergli», wo bereits früher vereinzelte Gräber gemeldet worden waren, zur Ausgrabung eines Gräberfeldes mit über 50 Skeletten. Die spärlichen Beigaben können ins spätere 7. Jh. datiert werden.

Anthropologisches Material: unbearbeitet.

Datierung: archäologisch.

AMABL, J. Tauber.

Romainmôtier VD, Abbaye de Romainmôtier

CN 1202, 525 260/171 800. Altitude 658–659 m.

Date des fouilles: août–décembre 1990.

Références bibliographiques: P. Eggenberger, Ph. Jaton et J. Sarott, ASSPA 72, 1989, 295s.

Fouille programmée. Surface de la fouille 160 m².

Abbaye, Maison des Moines nord et sud (fig. 44).

La zone nord: Dans cette zone, une série de sépultures, orientées nord-ouest/sud-est pour la plupart, peut être située chronologiquement avant toute construction ma-

çonnée, et mise en relation avec la première église de Romainmôtier. Ces tombes perturbent une couche contenant une abondante démolition, témoignant d'une toute première occupation du site antérieurement à l'établissement monastique primitif.

Dans ce secteur, la première construction maçonnée se présente sous la forme d'une abside fragmentaire conservée, avec laquelle on peut mettre en relation une portion de mur longeant le flanc sud du chœur actuel. Ces structures semblent être contemporaines de la deuxième église, soit inscrites dans la période des 7^e–10^e siècles. Des sépultures ont manifestement été installées à l'intérieur de cette construction, que l'on peut considérer comme chapelle.

A l'époque romane, cette chapelle laisse place à un local de plan quadrangulaire dont on a retrouvé un fragment des murs est, nord, et peut-être ouest; le mur nord butait contre le flanc sud de l'absidiole méridionale de l'église romane. Ce local doit vraisemblablement abriter une sacristie ou une salle capitulaire. En effet, à cette époque, l'aile orientale du cloître n'est pas dotée d'une salle capitulaire, son emplacement virtuel étant occupé par la chapelle cruciforme.

A l'époque gothique, le local est reconstruit: sa limite occidentale reste probablement la même, alors qu'il est prolongé vers l'est. A l'intérieur de cette nouvelle construction, la fondation d'un gros pilier central témoigne du voûtement de cet espace. Parallèlement, une porte est percée obliquement dans le mur nord du croisillon sud du transept de l'église, donnant vers l'extérieur sur une ou deux marches au moins, de plan cintré dans l'angle extérieur de l'église.

La zone sud: Dans cette zone, les structures dégagées dans une surface relativement réduite ne peuvent pas encore toutes être attribuées avec certitude à une étape précise du développement architectural. Néanmoins, elles témoignent du fait que les constructions se développaient vers le Nozon, au-delà de la limite méridionale connue de la «maison des Moines».

Au pied de la façade sud actuelle de la maison a été retrouvé le mur méridional d'un local de plan barlong, orienté ouest-est, qui prolongeait la salle des moines formant l'aile orientale du cloître; cet espace avait déjà été partiellement constaté à l'intérieur en 1985–1986. Ces structures doivent pouvoir être attribuées à l'époque romane. On peut déjà émettre l'hypothèse d'un espace de distribution, avec escalier, et peut-être des latrines.

A l'extrémité sud du secteur fouillé sont apparus les vestiges d'une éventuelle tour quadrangulaire, de 5,50 m de côté. Vers l'est, un mur traversé par un canal d'écoulement relie cette «tour» à des structures indéterminées. Cette «tour» peut être en rapport avec une réorganisation des latrines, éventuellement reliée par une construction légère à l'aile orientale vers le nord.

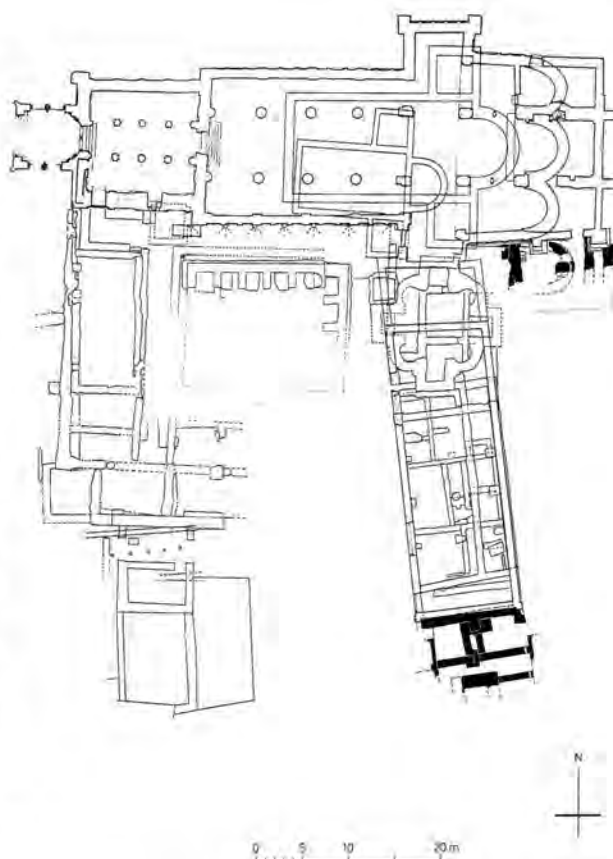


Fig. 44. Romainmôtier VD, Abbaye de Romainmôtier. Ech. 1:800. Dessin AAM.

Ultérieurement, l'espace entre la «tour» et les structures romanes est occupé par deux locaux d'égale surface, leur division intérieure venant buter contre le contrefort médian de l'ancienne façade sud romane, et leur mur sud étant traversé à son extrémité est par un nouveau canal d'écoulement.

Enfin, à l'époque gothique tardive, une construction relativement importante vient englober, perturber ou recouvrir les structures antérieures.

Objets: dépôt de fouilles, Romainmôtier.

Investigations et documentation: Atelier d'archéologie médiévale Moudon, P. Eggenberger, Ph. Jaton, J. Sarott et S. Bonnaud.

Datation: archéologique.

Atelier d'archéologie médiévale Moudon, Ph. Jaton.

Romont FR, Château
voir Age du Bronze

Rüeggisberg BE, ehem. Cluniazenser-Priorat

LK 1186, 599 850/185 360. Höhe 910 m.

Datum der Grabung: 1988–1990.

Bibliographie zur Fundstelle: H. R. Hahnloser, Das Cluniazenserpriorat Rüeggisberg. Kleine Kunstführer (1950). Hrsg. Gesellschaft für Schweizerische Kunstgeschichte. Bern.

Geplante Bauuntersuchung (Konservierung).

Kirche.

Im Zuge der umfassenden Konservierung der als Ostpartie einer dreischiffigen Querschiffbasilika erhaltenen Klostersruine – 1937–1947 unter der Leitung von Hans R. Hahnloser aus Scheunenbauten herausgeschält, ausgegraben und konserviert – wurde das Aufgehende erstmals einer eingehenden Analyse und Planaufnahme unterzogen (Abb. 45).

Bedeutendste Entdeckung ist dabei der Befund, dass die in Kombination vom Bruchsteinmauerwerk und vorgeblendeten Sandsteinplatten (vorwiegend in der Vierung) und Tuff (besonders im Tonnengewölbe und für die Oculi) errichtete Kirche ursprünglich weitgehend deckend in pietra-rasa-Technik mit Fugenstrich verputzt, der letztere jedoch mehrheitlich mit ockerfarbenen oder roten Linien nachgezeichnet worden war. Zur farbigen Gestaltung hinzuzurechnen ist auch die gelegentliche Verwendung von ornamental eingesetzten roten Backsteinen.

Datierung: archäologisch. Spätes 11. Jh.

ADB, D. Gutscher und G. Descoedres.

Saint-Maurice VS, Chapelle de l'hospice St-Jacques voir Epoque Romaine

Schaffhausen SH, Stadtkirche St. Johann

LK 1031, 689 875/283 550. Höhe 395 m.

Datum der Grabung: 1983–1989/90.

Bibliographie zur Fundstelle: JbSGUF 73, 1990, 234; K. Banteli, A. Cueni, H. Etter und B. Ruckstuhl, Die Stadtkirche St. Johann in Schaffhausen. Ergebnisse der Ausgrabungen und Bauuntersuchungen 1983–1989. Schaffhauser Beiträge zur Geschichte 67, 1990, 13–234. Geplante Notgrabung (Restaurierung). Grösse der Grabung wenige m².

Mit der Freilegung und Rekonstruktion der doppelgeschossigen Wand-/Altarnische von 1515/17 in der Täuberkapelle kamen die Ausgrabungen und Bauuntersuchungen (dazu Abb. 46) zum Abschluss; die Schlusspublikation liegt vor.

Datierung: archäologisch.

AfVSH.




Abb. 45. Rüeggisberg BE, ehem. Cluniazenser-Priorat. Neuaufnahme der Nordfassade des Querschiffs der romanischen Basilika. Reduziert vom Originalmassstab 1:50 auf M 1:200. Zeichnung E. Wullschleger, AAM.

Schleitheim SH, Hebsack

LK 1031, 678 570/288 950. Höhe 494 m.

Datum der Grabung: Mai–Oktober 1990.

Bibliographie zur Fundstelle: W. U. Guyan, Das alemannische Gräberfeld von Schleitheim-Hebsack. Materialhefte zur Ur- und Frühgeschichte d. Schweiz 5 (1965). Basel; JbSGUF 67, 1984, 230; 70, 1987, 237; AS 11, 1988, 15–32; AKB 19, 1989, 407–413.

Geplante Notgrabung (Bauprojekt). Grösse der Grabung ca. 2500 bzw. 600 m².

Gräber.

Die Rettungsgrabung dieses Sommers erbrachte in zwei Flächen 302 Gräber (Grab-Nrn. 547–848). Im Nordwesten des Gräberfeldes wurden 291 Gräber erfasst, die mehrheitlich ins 6. Jh., die restlichen ins 7. und wenige ins 5. Jh. datieren. Hier wurde die Nordwest- und die Südwestgrenze der Nekropole erreicht. Die Gräber sind, mit einer Ausnahme, geostet. Die meisten Toten lagen in einfachen Erdgruben. Die Grabtypen entsprechen dem bisher Bekannten. Kindergräber sind erfreulich häufig. Auffällig ist der hohe Anteil von Mehrfachbestattungen. In nordöstlicher Richtung wurden in einer kleineren Fläche 11 weitere Gräber ausgegraben. 7 reich ausgestattete Frauengräber bilden hier einen separaten Adelsfriedhof des mittleren und späten 5. Jh. In Grab 551 fanden sich die Überreste eines ca. 60 cm hohen Klappstuhls. Das

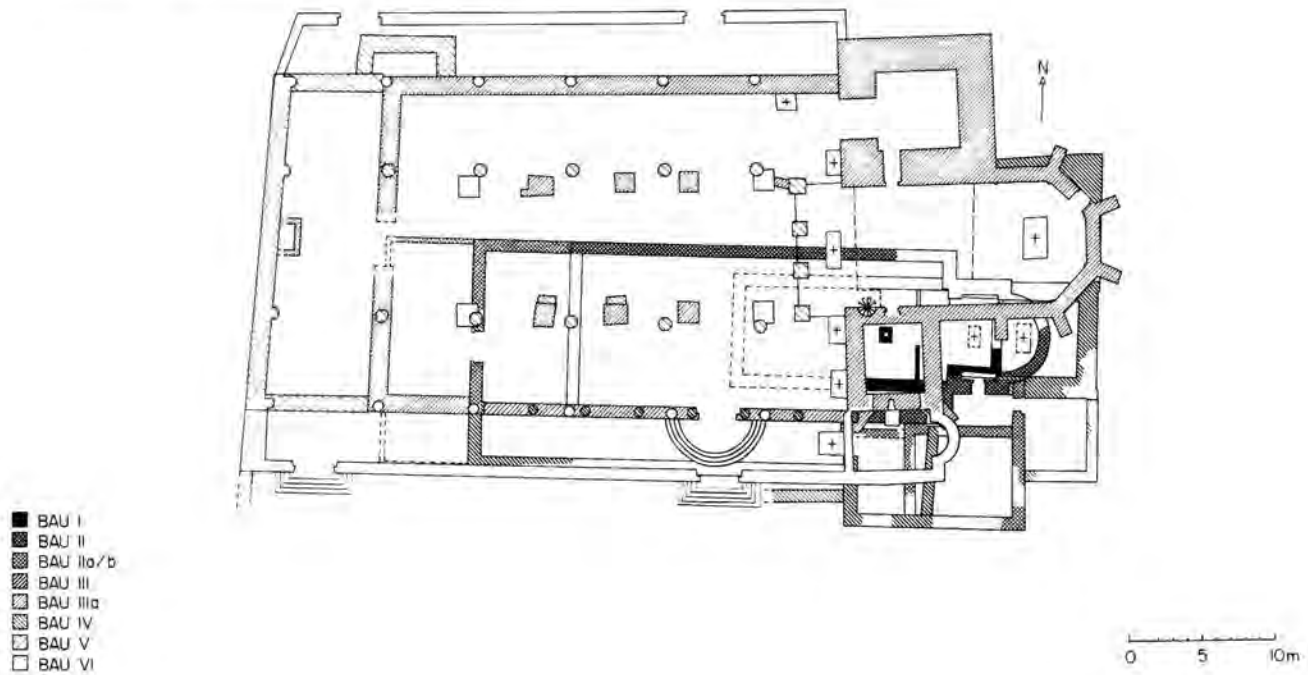


Abb. 46, Schaffhausen SH, Stadtkirche St. Johann. Bauphasen.

Leder war mit Eisennägeln auf dem Holzgestell befestigt. Letzteres war mit gepunztem Bronzeblech verziert. Neben reichen Trachtbestandteilen besass die Tote ein Gefäss, einen Kamm, einen Spinnwirtel aus Calcedon und ein Eisenmesser, dessen Griff mit einer rillenverzierten Goldhülse geschmückt war. Eine zweite Goldhülse lag leer ebenfalls bei den Oberschenkeln.

Die grosse Überraschung kam in Grab 590, einem einfachen Frauengrab des 7. Jh, zum Vorschein. Neben dem Becken lag ein Münzschatz mit 20 goldenen merowingischen Trienten. Der Vergleich mit den bisher aus schweizerischen Fundorten bekannten Exemplaren dieser Nominale hat gezeigt, dass alle Typen aus Grab 590 für die Schweiz neu sind. Nr. 13 des Fundkomplexes wurde vom Monetar Bandolefius für Sancto Aredio (heute Saint-Yrieix, Dép. Haute-Vienne) geprägt (Belfort 4004f, Prou 2004). Für dieses Stück und vier weitere Trienten mit Monetarnamen sind Prägedaten ab dem letzten Viertel des 6. Jh. wahrscheinlich. Einige der anderen Fundstücke imitieren noch oströmische Tremisses und dürften deshalb zeitlich früher sein (Bestimmung K. Wyprächtiger). Funde: 20 Goldtrienten, Klappstuhl, Feinwaage, blaue Achatgemme mit der Darstellung einer Victoria, zwei Goldhülsen, Spinnwirtel aus Calcedon und Millefioriglas, zwei Schilde, 1 Glasschale, 1 Tumbler. Trachtbestandteile, weitere Gefässbeigaben, Grabbeigaben.

Anthropologisches Material: Skelette.

Faunistisches Material: wenige Tierknochen, Tierzahn-amulette.

Probenentnahmen: Holzproben von Särgen, Totenbrettern und Griffen bzw. Scheiden.

Datierung: archäologisch.

AfVSH.

Sion VS, colline de Valère

CN 1306, ca. 594 300/120 250. Altitude ca. 600 m.

Date des fouilles: avril–novembre 1990.

Références bibliographiques: ASSPA 73, 1990, 187; Vallèsia 1990; Revue de l'association suisse pour châteaux et ruines 1991.

Fouille de sauvetage programmée (analyse archéologique de l'enceinte de Valère). Surface de la fouille env. 120 m². Habitat.

Die bereits 1989 im anstehenden Löss angeschnittene endneolithische Feuerstelle konnte vollständig ausgegraben werden; eine weitere Feuerstelle lag ausserdem in der Südwestecke des Turmes. Funde: Wenig Keramik; eine Klinge, zwei Lamellen und Schlagabfall aus Bergkristall, Knochen. Keine Reste von Holzkohle.

Die wenigen römischen Funde (Terra Sigillata mittel- und vermutlich ostgallischer Herkunft, ferner die Fragmente einer spanischen Ölamphore und von Tubuli) sind alle

sekundär verlagert und stammen aus ungestörten mittelalterlichen Einfüllschichten. Auch wenn sie mit keiner zeitgleichen Struktur in Verbindung gebracht werden können, sind sie doch ein positives Indiz für die seit langem vermutete römische Siedlungstätigkeit auf dem Valère-Hügel.

Befunde des 14.–16. Jh.: Im Osten und Norden des Turmes die Fundamente zweier Anbauten (Innenraum des östlichen 3 × 3,7 m) und einer Terrassenmauer (Länge 12,5 m). Auf dem Felsvorsprung unmittelbar ausserhalb der westlichen Umfassungsmauer die Überreste einer gemauerten Latrine, zugänglich durch den nördlichen Turmannex und eine in die Umfassungsmauer gebrochene Tür.

Funde: 142 Fundkomplexe mit Funden neolithischer, römischer, mittelalterlicher und neuzeitlicher Zeitstellung. Hervorzuheben ist das Vorkommen von *maiolica arcaica*-Keramik und von Becher- und Nischenkacheln (13./14. Jh.).

Datierung: archäologisch.
Bureau H.-J. Lehner, Sion.

Sion VS, Sous-le-Scex

CN 1306, ca. 594 150/120 150. Altitude ca. 505 m.

Date de la fouille: mars–décembre 1990.

Références bibliographiques: ASSPA 73, 1990, 236; AS 10, 1987, 4, 145–156.

Fouille programmée (projet immobilier à l'origine). Surface de la fouille env. 1000 m².

Grab.

Im Kirchenschiff, in den beiden quadratischen Annexen, den Seitenapsiden und im südlichen Anbau sind unsere Untersuchungen abgeschlossen. Diese Bereiche sind nun zwecks provisorischer Konservierung mit einer dicken Sandschicht zugedeckt worden. In der Hauptapsis sind mit Ausnahme eines Grabes, das zu Demonstrationszwecken nur partiell freigelegt wurde, sämtliche Bestattungen untersucht. Die Grabanlagen sind – soweit möglich – belassen worden.

Im Westen, teilweise unter den Anbau des 7. Jh. ziehend, liegt eine Gruppe von 15 Gräbern mit auffallend abweichender Orientierung (Schädel im SW), die nach den Beigaben (u.a. Gürtelschnallen, Ohrring, Glasflaschen, etc.) ins 6. Jh. zu datieren ist. Nördlich dieser Gräbergruppe liegt eine ältere Trockenmauer mit gleicher Orientierung; weiter nördlich fehlen Bestattungen. Ein uns unbekannter Faktor (Felsverlauf, Strasse, Gebäude weiter westlich?) dürfte die andere Orientierung – im Gegensatz zu allen anderen Gräbern in und um die Friedhofskirche – begründen.

In «Sous-le-Scex-Ost», d.h. rund 80–100 m östlich der Friedhofskirche sind bei Nachuntersuchungen – das be-

treffende Gelände war wegen Felssturzgefahr gesperrt – einige geringe Bestattungsreste entlang des Valeria-Felsfusses freigelegt worden. Weiter südlich liegen, durch die Baggerarbeiten partiell gestört, drei weitere Bestattungen, die nach ihrer Orientierung (Schädel im Norden) und nach der Machart (trocken gelegte Steine als Grabwandung) wohl zu dem bereits unter der Friedhofskirche liegenden Spätlatène-Bestattungshorizont gehören.

Datierung: archäologisch. 5.–10. Jh. n. Chr.
Bureau H.-J. Lehner, Sion.

Sion VS, Eglise Saint-Théodule

CN 1306, ca. 593 850/120 240. Altitude ca. 516 m.

Date des fouilles: janvier–mars 1990.

Références bibliographiques: ASSPA 72, 1989, 347.
Complément des fouilles.

Habitat.

Sous l'église Saint-Théodule, dont les fouilles ont été effectuées entre 1960 et 1964, une première campagne de vérifications, de compléments d'informations et d'interventions ponctuelles a été entreprise en vue de la publication par F.-O. Dubuis, ancien archéologue cantonal des très importants vestiges (thermes romains, anciens sanctuaires chrétiens) conservés sous une dalle protectrice.

Documentation: Bureau H.-J. Lehner, Sion.

Datation: archéologique.

ORA VS, F. Wiblé.

Sursee LU, Vierherrenplatz, Herrenrain 1 und 3

LK 1129, 650 760/224 880. Höhe 500 m.

Datum der Grabung: 22.5.–20.7.1990.

Neue Fundstelle.

Geplante Notgrabung (Bauprojekt). Grösse der Grabung ca. 120 m².

Siedlung.

Ein stark mit Fäkalien vermischter Nutzungshorizont mit Hufeindrücken, wohl von Ziegen, Schafen, Pferden und Rindern, wurde freigelegt. Der feuchte Grund, mit zahlreichen bearbeiteten und unbearbeiteten Hölzern, Pflöcken und in der östlichen Hälfte mit Bruchsteinlagen begehbar gemacht, ist wahrscheinlich als innerhalb des Mauerrings gelegener Viehpferch zu deuten.

Zu einem nicht näher bestimmtem Zeitpunkt in der Neuzeit wurde das Areal mit einem Kanal und einer Planierschicht saniert. Auf dem so gewonnenen Baugrund errichtete man Gebäude, die in der Folge mehrfach umgestaltet und erweitert wurden.

Datierung: archäologisch.

Denkmalpflege und Archäologie LU.

Therwil BL, Baumgartenweg

LK 1067, 609 880/261 080. Höhe 308 m.

Datum der Grabung: Mai 1990.

Bekannte Fundstelle.

Ungeplante Notgrabung (Bauarbeiten). Grösse der Grabung ca. 230 m².

Sonstiges.

Am Rande einer Baugrube konnten zahlreiche, aber sehr diffuse Reste einer Siedlung aus spätmerowingisch-karolingischer Zeit festgestellt werden. Die grösste Überraschung bildete ein ausgezeichnet erhaltener Töpferofen (7./8. Jh.), der interessante Details zur Konstruktion dieser Anlagen erkennen lässt (Abb. 47). Es ist dies mit den Befunden in den benachbarten Orten Oberwil (7 Töpferöfen) und Reinach (2) der 10. Töpferöfen aus der 2. Hälfte des 1. Jtsd. in dieser Gegend.

Der Ofen soll en bloc geborgen werden.

Datierung: archäologisch.

AMABL, J. Tauber.

Thun BE, Obere Hauptgasse 83

LK 1207, 614 760/178 580. Höhe 563 m.

Datum der Grabung: August 1990.

Neue Fundstelle.

Geplante Notgrabung (Bauprojekt). Grösse der Grabung ca. 20 m².

Sonstiges.

Bei einer Unterkellerung stiess man überraschenderweise auf ein einschalig gegen den anstehenden Nagelfluhfels gefügtes Kieselmauerwerk von 1,20 m Stärke (Abb. 44). Es verläuft diagonal durch die Liegenschaft und winkelt südwärts zu einer Torwange in der Hauptgasse (ehem. Kesslergasse) ab, darf deshalb als Stadtmauerstück interpretiert werden. Der Befund löst Schreibtischtheorien durch Fakten ab: er ergänzt eine Zufallsbeobachtung von 1985 und lässt im Mauerzug die Fortsetzung des «zähringischen Gürtels» von der nördlichen Helferei Richtung Aare erkennen und lässt daran denken, dass hier erstmals archäologische Fakten zum ältesten Siedlungskern Thuns – in den Schriftquellen heisst dieser Stadtbereich noch lange «vicus» – vorliegen, die zu einer neuen These der Stadtentwicklung führen können. Sie hat davon auszugehen, dass eine Kernsiedlung die Brückenköpfe umfasst haben und als Kernburg die Helferei angesehen werden könnte, was einer analogen Situation in Bern entspräche. Der Mauerzug wird konserviert und in einer Bodenvitrine ins Ladenkonzept integriert.

Datierung: archäologisch. Ende 12.–Anfang 13. Jh.

ADB, D. Gutscher.



Abb. 47. Therwil BL, Baumgartenweg. Töpferofen von oben. Links Einfeuerungskanal, rechts Feuergrube mit den darüberliegenden Resten der Ofenplatte (Tenne).

Vandœuvre GE, Temple
voir Epoque Romaine

Vevey VD, église St-Martin

CN 1264, 554 550/145 800. Altitude 406 m.

Date des fouilles: juillet 1989–octobre 1990.

Site nouveau.

Fouille programmée (restauration intérieure). Surface de la fouille 900 m².

Les fouilles ont permis d'une part de déceler des traces témoignant d'une zone construite au Haut Moyen Age, vraisemblablement à destination funéraire, d'autre part à préciser certains détails du tracé des églises romane et gothique. Ces éléments devront être précisés dans le cadre de l'étude des résultats qui reste à faire.

Au total, 838 sépultures ont été dégagées sur l'ensemble de la surface. Près de 50 d'entre elles au moins sont situées chronologiquement avant la construction de l'église romane. Une tombe à dalles, rectangulaire (t. 659), contenait un individu accompagné d'une plaque-boucle de ceinture, taillée dans un bois de renne, et illustrant une scène de Jonas; cet objet doit être daté du 6^e siècle. Par ailleurs, cette même sépulture était en étroite relation avec un fragment de mur, fait de boulets et galets liés dans de la terre glaise, lequel semblait limiter une construction vers le nord. Un autre fragment de mur, de même nature, semblait former une limite vers l'ouest. Enfin, quelques sépultures anciennes, par leur disposition régulière en rangées successives, laissent entrevoir des inhumations à l'intérieur d'un édifice, certainement une (ou des) première(s) église(s). Toutes ces données convergent pour nous laisser supposer l'existence, au Haut Moyen Age, d'un site bâti dans et autour duquel des sépultures sont aménagées.

L'église romane présentait un plan composé d'une nef et de deux bas-côtés de quatre travées, d'un transept saillant sur lequel s'ouvrent trois absides semi-circulaires. Il faut remarquer que l'abside principale fut primitivement conçue pour abriter une crypte, projet qui fut abandonné en cours de réalisation. Les deux absides latérales sont de surfaces inégales, l'absidiole nord présentant un diamètre plus réduit que l'abside sud. Enfin, sur le plan de l'aménagement, un chancel délimitait le chœur liturgique à la croisée du transept.

Aux 13^e/14^e siècles, une première église gothique est édifée, pour laquelle on élargit l'ancienne nef romane. Il a été possible de déterminer l'organisation de son chevet: de chaque côté du chœur se développant sur deux travées, un groupe de deux chapelles quadrangulaires et voûtées sur croisée d'ogives s'ouvrait sur le collatéral correspondant. Ultérieurement, au cours des 14^e et 15^e siècles, des chapelles latérales s'ouvrent sur chacun des côtés de l'édifice.

Enfin, lors de la reconstruction de l'église au 16^e siècle (1552–1533) qui suit l'érection du clocher-porche actuel, un premier projet prévoyait un édifice plus long qu'actuellement, doté d'un nouveau chœur. Mais l'église conserva finalement ses dimensions antérieures, et le premier chœur gothique fut intégré au nouvel édifice.

Les structures des divers bâtiments ont révélé la présence de gros blocs monolithes en calcaire du Jura, qui sont des remplois romains. Un de ces blocs, sculpté et figurant un masque qui évoque Sylvain, divinité des forêts et des champs, a été retrouvé pris dans des fondations en relation avec l'église gothique des 13^e/14^e siècles; il devait s'agir d'un acrotère sommital provenant probablement de la basilique du Forum de Nyon et datant du début du 2^e siècle (selon Ph. Bridel).

Objets: MCAH Lausanne.

Investigations et documentation: Atelier d'archéologie médiévale Moudon, P. Eggenberger, Ph. Jatton, H. Kellenberger, A. Müller et L. Auberson.

Datation: archéologique.

Atelier d'archéologie médiévale Moudon, Ph. Jatton.

Villars-sur-Glâne et Posieux FR, pont et chapelle de Sainte-Apolline

CN 1205, 575 400/181 510. Altitude 572 m.

Date des fouilles: 12.6.–28.9.1990.

Références bibliographiques: P. Äbischer, Notes sur les routes romaines du canton de Fribourg. *Revue d'Histoire Suisse* 10, 1930, 2, 179–182; L. Hertling, Le pont de Sainte-Apolline. *Fribourg artistique à travers les âges*, fasc. 4 (1913), pl. XX. Fribourg.

Sondages et analyse de maçonneries.

Le pont, la chapelle et le réseau de chemins creux sont un des plus importants témoins des anciennes voies de communication du canton (classé d'importance nationale par l'Inventaire des voies de communication historiques de la Suisse, IVS). Le pont, placé sur un axe de circulation remontant probablement à l'époque romaine, était au Moyen Âge sur la route principale reliant Fribourg à Bulle. Son ancienneté est attestée par la première mention de la chapelle, dépendant de l'abbaye d'Hauterive, en 1147, soit dix ans avant la fondation de Fribourg.

L'analyse du pont et de la chapelle ainsi que des sondages dans la chaussée ont été effectués lors de la restauration. Plusieurs phases de construction et un niveau de pavage antérieurs au pont actuel ont été mis en évidence. Leur datation précise ne pourra se faire qu'à l'aide d'une étude historique détaillée, car nous avons renoncé à une fouille exhaustive qui aurait été trop destructrice. Le pont actuel n'est pas antérieur au 16^e siècle vu l'aspect de ses maçonneries de tuf et de grès.

SAFR, G. Bourgarel.

Villaz-Saint-Pierre FR, La Villaire
voir Epoque Romaine

Wiler VS, Giättrich

CN 1268, ca. 627 400/139 000. Altitude env. 1540 m.

Date de la fouille: 9.7.–4.8.1990.

Références bibliographiques: ASSPA 73, 1990, 240; Vallesia 1990 (à paraître)

Fouille de recherches. Surface de la fouille 150 m².

Siedlung.

Provisorische Ergebnisse: Der Wüstungsplatz «Giättrich» besteht aus 3 Teilen: «Giättrich»-West, -Ost und -Süd. Kleinfunde, vorwiegend aus Eisen, erlauben die Datierung der Besiedlung in die Zeit von 1000–1300. Bauweise: Trockenmauerwerk, teils sehr grobblockig, Holzbau nicht mehr erhalten. Unterscheidung mehrerer Gebäudetypen: «Giättrich»-West: mit Lawinenkeil und Inneneinteilung; Wirtschaftsbau/Stall im Erdgeschoss evtl. 1. Obergeschoss. «Giättrich»-Ost: mit Feuerstelle und Längsunterteilung; Wohnbau sowie Gebäude mit bergseitigem Keller.

Datierung: archäologisch.

Historisches Seminar der Universität Basel, W. Meyer.

Winterthur ZH, Obergasse 7–13

LK 1072, 697 300/261 650. Höhe 442,50 m.

Datum der Grabung: April–Oktober 1990.

Neue Fundstelle.

Geplante Notgrabung (Umbauprojekt). Grösse der Grabung ca. 250 m².

Siedlung.

Die Untersuchungen an der Obergasse 7–13 betrafen vier Liegenschaften, in denen sich im Baubestand hauptsächlich frühneuzeitliche, im Haus Obergasse 11 aber bis ins 12./13. Jh. zurückreichende Bausubstanz erhalten hatte. In den im Bereich der Kernstadt liegenden Häuser wurden die noch nicht unterkellerten Flächen im Hausinnern sowie Teile der Hofflächen ausgegraben. Die ältesten Baustrukturen konnte hier für das 12./13. Jh. nachgewiesen werden, während einzelne römische und frühmittelalterliche Funde einmal mehr auf die ältere Besiedlung der Altstadt hinweisen. Im 12./13. Jh. standen neben einem kleinflächigen, hohen Steinbau im gassenseitigen Teil des Hauses Nr. 11 Holzbauten, die sich unter anderem in Form von Pfostenlöchern, Schwellbalken und Lehmböden abzeichneten. Die Bebauung griff damals noch über die heutigen Parzellengrenzen hinaus. Nach einer Feuersbrunst wurde die Bebauung stark verändert. Der Steinbau im Haus Nr. 11 wurde zum Hof hin erweitert, wobei die noch heute gültige Parzellengrenze zu Haus Nr. 13 entstand. In den vier untersuchten Liegenschaften blieb aber bis heute der reine Holzbau gegenüber dem Steinbau vorherrschend. Aus der Vielzahl der Befunde verdient ein Töpferofen, der im 18. Jh. im Haus Nr. 13 betrieben wurde, erwähnt zu werden. Noch erhalten waren die ebenerdigen Teile der Brennkammer sowie die Einfeuerungsröhre, die mit unter anderem mit Töpfereiabfall abgefüllt war.

Faunistisches Material: unbearbeitet.

Probenentnahmen: Holz (für Dendrochronologie, Holzarten), in Bearbeitung.

Datierung: archäologisch. Römische und frühmittelalterliche Einzelfunde, Befunde ab 12./13. Jh.

Kantonsarchäologie Zürich, R. Windler.

Winterthur ZH, Oberer Graben 26/28

LK 1072, 697 400/261 750. Höhe 443 m.

Datum der Grabung: Januar–April 1990.

Neue Fundstelle.

Geplante Notgrabung (Umbauprojekt). Grösse der Grabung ca. 100 m².

Siedlung.

Die beiden Häuser Oberer Graben 26 und 28 liegen am Rand der oberen Vorstadt, direkt am Graben, der letztere von der Kernstadt trennt. Untersucht wurden vier kleine, neu zu unterkellernde Flächen. Gegen den Graben hin kam eine auf einem fossilen Humus liegende kiesige Aufschüttung mit wenigen hochmittelalterlichen Funden zu Tage. Es wird sich bei dieser Schüttung, die wohl

bereits abgetragen war, um Grabenaushub handeln. An Befunden in den hinteren Hausteilen sind geringe Reste eines Holzbaus aus dem 13. Jh. sowie zwei mit einem Flechtwerk ausgekleidete, gleichzeitige oder wenig jüngere Gruben zu nennen. Im hofseitigen Anbau des Hauses Oberer Graben 28 wurde in der 1. Hälfte des 19. Jh. eine Hafnerwerkstatt betrieben. Davon konnten ausser Brennofen auch verschiedene Gruben für die Tonaufbereitung gefasst werden.

Faunistisches Material: unbearbeitet.

Probenentnahmen: botanische Proben.

Datierung: archäologisch. Befunde ab 13. Jh.

Kantonsarchäologie Zürich, R. Windler.

Winterthur ZH, Tösstalstrasse 7

LK 1072, 697 450/261 600. Höhe 443,50 m.

Datum der Grabung: Juli–Oktober 1990.

Neue Fundstelle.

Geplante Notgrabung (Umbauprojekt). Grösse der Grabung ca. 300 m².

Siedlung.

Die Liegenschaft Tösstalstrasse 7 befindet sich in der Neustadt (der östlichen Vorstadt) von Winterthur. Im hinteren Hausteil und im Hofbereich kamen abgesehen von wenigen Gruben keine hoch- oder spätmittelalterlichen Strukturen zum Vorschein. Unmittelbar an der Gasse jedoch trat ein rechteckiger Erdkeller zutage. Das zugehörige ebenerdige Gelniveau war nicht mehr erhalten. Im Lehm Boden des Kellers zeichneten sich in Form von Pfostenlöchern und etwa 20 cm tiefen, trapezförmigen Gruben die Standorte von vier liegenden Webstühlen ab. In den Gruben waren die hölzernen Pedalkonstruktionen für die Bedienung der Schäfte fixiert. Vom hier ausgeübten Textilhandwerk zeugen auch verschiedene Tuchreste, Garnstränge, gezwirnte Schnüre, noch unversponnene Fasern sowie kleine Reste eines hölzernen Kammes. Die organischen Reste waren dank eines heftigen Brandes erhalten geblieben. Nach dieser Feuersbrunst wurde der Webkeller aufgegeben, mit Brandschutt und darauf mit kiesigem Material aufgefüllt. Das reiche keramische Fundmaterial aus dem Brandschutt erlaubt eine Datierung in die Mitte bis 2. Hälfte des 14. Jh.

Faunistisches Material: unbearbeitet.

Probenentnahmen: Holz (für Dendrochronologie, Holzarten), in Bearbeitung.

Datierung: archäologisch. Befunde ab 13. Jh.

Kantonsarchäologie Zürich, R. Windler.

Zug ZG, Fischmarkt 3
siehe Ältere Eisenzeit

Zeitstellung unbekannt – Epoque incertaine – Reperti non datati

Burgdorf BE, Siechenhaus
siehe Frühmittelalter

La Neuveville BE, Rue du Beauregard 16
siehe Frühmittelalter

Liestal BL

LK 1068, ca. 621 000/260 000. Höhe ca. 330 m.

Datum der Grabung: 1990.

Neue Fundstelle.

Ungeplante Notgrabung (Strassenbau). Grösse der Grabung ca. 500 m².

Sonstiges.

Im Röserental, einige hundert Meter von der bekannten römischen Villa (und der früh- und hochmittelalterlichen Wüstung) Munzach kamen beim Strassenbau zahlreiche Spuren vom Vorschein, die auf ein umfangreiches Verarbeitungsrevier für Eisenerz hindeuten. Zu erwähnen ist insbesondere der Fund eines Rennofens (oder Ausheizherdes?; Abb. 48), der ersten dokumentierten Anlage dieser Art in unserem Kanton. Aufgrund der in der unmittelbaren Umgebung geborgenen Funde ist am ehesten eine Datierung in römische oder merowingisch/karolingische Zeit zu vermuten.

Probenentnahmen: Schlacken.

Datierung: archäologisch.

AMABL, J. Tauber.

Meltingen SO, Hauptstrasse

LK 1087, 611 450/248 700. Höhe 570 m.

Datum der Grabung: September 1990.

Neue Fundstelle.

Zufallsfund ohne Ausgrabung.

Fragment eines Schalensteines, der sich nicht mehr in ursprünglicher Lage befindet.

Kantonsarchäologie SO.

Schlatt/Waltenstein ZH, Boli

LK 1072, 704 050/259 250. Höhe 659 m.

Datum der Grabung: 2.8.–9.11.1990.

Bibliographie zur Fundstelle: MAGZ 23, 1895, 378.

Geplante Notgrabung (Bau einer Waldstrasse). Grösse der Grabung ca. 150 m².

Befestigungsanlage.

Der Tüebberg bildet bei Waltenstein einen Vorsprung mit dem Namen «Boli». Der Zugang zu diesem Plateau vom Nordabhang des Tüebbergs her ist durch einen Wall mit vorgelagertem Graben gesichert, die restlichen Seiten des Vorsprungs fallen steil gegen das Tal hin ab. Über die Zeitstellung der Wallanlage ist nichts bekannt, von der Topographie her wäre der «Boli» jedoch ein idealer Platz für die Errichtung einer Fluchtburg für eine grössere Anzahl Menschen.

Mit der Ausgrabung wurde derjenige Teil der Wall-/Graben-Anlage untersucht, welcher beim Bau einer neuen Waldstrasse zerstört worden wäre. Im Bereich der Grabungsfläche liegt ein Durchgang durch die Befestigungsanlage: der Wall ist unterbrochen und vor dieser Lücke im Wall ist der Graben nicht ausgehoben worden. Der Weg überquert somit den Graben auf einem Steg und führt durch die Lücke im Wall auf das Plateau.

Funde sind keine gemacht worden; drei Flächen, die auf dem Plateau selbst geöffnet worden sind, haben ebenso weder Fundmaterial noch Spuren einer Besiedlung geliefert. Zur Datierung der Anlage bleiben somit nur C14-Daten von Holzkohleproben, welche im Bereich von Wall und Graben gesammelt worden sind.

Probenentnahmen: C14-Proben (Datierung).

Kantonsarchäologie Zürich, M. Graf.

Therwil BL, Baumgartenweg

LK 1067, 609 150/261 000. Höhe 313 m.

Datum der Grabung: April 1990.

Neue Fundstelle.

Geplante Notgrabung (Bauarbeiten). Grösse der Grabung ca. 33 m².

Sonstiges.

In derselben Baugrube, in der der frühmittelalterliche Töpferofen gefunden worden war, kamen drei in den

anstehenden Löss eingetieft, gegen unten sich erweiternde Gruben von rundem Querschnitt zum Vorschein. Die Interpretation als Vorratsgruben wird durch den Befund in einer der Strukturen bestätigt, wo eine dicke Schicht verkohlter Getreidekörner auf dem Boden zu erkennen war. Aufgrund einer ersten, provisorischen Sichtung durch Stefanie Jacomet spricht die Artenverteilung für eine Datierung zwischen Spätlatènezeit und Mittelalter; die wenigen winzigen Scherben können uns vorderhand auch nicht zu einer präziseren Datierung verhelfen.

Probenentnahmen: verkohlte Getreidekörner.

AMABL, J. Tauber.



Abb. 48. Liestal BL. Reste eines Rennfeuerofens oder eines Ausheizherdes; Erhalten sind die kalottenförmige Mulde und die unterste Lage einer steinernen Konstruktion; im Muldengrund liegen Asche und Schlacken.

Thun BE, Obere Hauptgasse 83
siehe Frühmittelalter