



# BS03

## RAPPORT D'ACTIVITÉS

Janvier 2015

**SION, BRAMOIS-PRANOÉ  
VILLAS BITSCHNAU**

Septembre et octobre 2003



### **ARIA**

Archéologie et recherches interdisciplinaires dans les Alpes  
Rue de Loèche 11 • CP2072 • 1950 Sion 2 nord  
Tél. 027 323 51 07 • Fax. 027 323 51 22  
[aria@aria-sa.ch](mailto:aria@aria-sa.ch)

Vincent DAYER  
François MARIÉTHOZ  
Jean-Christophe MORET  
Olivier THURIOT

## SOMMAIRE

Caractéristiques du site .....	3
Date des interventions .....	3
Liste des participants .....	3
Contexte archéologique .....	3
Déroulement des travaux .....	3
Séquence chronostratigraphique .....	4
Datations <sup>14</sup> C .....	7
Structures archéologiques .....	7
La séquence pré- et protohistorique .....	7
<i>Les niveaux néolithiques</i> .....	7
<i>Les niveaux préhistoriques antérieurs</i> .....	8
<i>La sépulture du Second âge du Fer</i> .....	8
La séquence d'époque romaine .....	8
<i>Les structures en creux du 1<sup>er</sup> niveau romain</i> .....	8
<i>Les fonds de cabane du 2<sup>e</sup> niveau romain</i> .....	8
<i>Mobilier et éléments de datation</i> .....	9
Les restes fauniques de Sion/Bramois, villas Bitschnau (BS03) (N. Reynaud Savioz) .....	9
Bilan .....	10
Annexe 1	
Planche 1	Plan de situation .....
Planche 2	Localisation des interventions .....
Planche 3	Séquences .....
Planche 4	Plan de masse des vestiges néolithiques .....
Planche 5	Coupe STG1 .....
Planche 6	Coupe STG2 .....
Planche 7	Coupe STG3 .....
Planche 8	Coupe STG4 .....
Planche 9	Log sondage 1.....
Planche 10	Diagramme de Harris synthétique .....
Annexe 2	Liste des UT .....
Annexe 3	Liste du mobilier .....
Annexe 4	Liste des échantillons .....
Annexe 5	Liste des photos .....
Annexe 6	Liste des plans .....
Annexe 7	Liste des points topographiques .....

## CARACTÉRISTIQUES DU SITE

Commune:	Sion, district de Sion
Localité:	Bramois
Lieu-dit:	Pranoé
Chantier:	villas Bitschnau
Parcelles:	23752
Sigle du chantier:	BS03
Coordonnées:	CN 1306, 597'590/120'250
Altitude:	environ 503 m
Surface:	environ 300 m <sup>2</sup> d'excavation. Relevé de coupes et fouille test (6 m <sup>2</sup> ).

## DATES DES INTERVENTIONS

Interventions	du 26 au 30 septembre 2003 (relevé des coupes STG1 et STG2) le 6 octobre 2003 (relevé des coupes STG3 et STG4). du 20 au 24 octobre 2003 (fouille test)
---------------	---

## LISTE DES PARTICIPANTS

Vincent Dayer	archéologue (ARIA SA)
François Mariéthoz	archéologue (Archéologie cantonale / ARIA SA)
Jean-Christophe Moret	archéologue (TERA Sàrl)
Olivier Paccolat	archéologue (Archéologie cantonale / TERA Sàrl)

## CONTEXTE ARCHÉOLOGIQUE

La construction de deux nouvelles villas («villas Bitschnau») dans le quartier de Pranoé, non loin de la zone où avaient été faites des découvertes en 1999 et 2000, a motivé une surveillance et un suivi archéologique qui se sont effectués en deux temps. Ces travaux, placés sous le contrôle de l'archéologie cantonale (F. Wiblé), ont permis de mettre en évidence l'existence d'au moins six niveaux archéologiques, qui témoignent d'une longue continuité d'occupation. Le niveau le plus ancien correspond à une occupation néolithique; le plus récent à un habitat indigène de l'époque romaine. Entre ces deux horizons s'intercale une sépulture remontant au Second âge du Fer. La plupart des couches et des vestiges n'ont pu être observés qu'en coupe, vu l'urgence des travaux et la durée très limitée de l'intervention.

## DÉROULEMENT DES TRAVAUX

La première tranche de travaux s'est échelonnée entre le 26 et le 30 septembre 2003. Elle a débuté par les travaux de terrassement de la villa occidentale, sous la surveillance de l'archéologie cantonale (O. Paccolat et F. Mariéthoz). Suite à l'apparition de plusieurs niveaux et structures anthropiques dans les profils nord et ouest de cette excavation (niveau néolithique, sépulture, fonds de cabanes), l'archéologue cantonal a mandaté le bureau TERA Sàrl pour procéder au relevé stratigraphique et à l'interprétation rapide de ces deux coupes (voir annexe 1, pl. 5, 6). Le caractère positif de cette première intervention, du point de vue archéologique, a déterminé la décision de procéder à des sondages préliminaires dans la partie orientale du terrain, sous l'emprise de la future villa est. Deux tranchées exploratoires perpendiculaires y ont été effectuées par les soins du bureau TERA (J.-Chr. Moret). Cette décision s'est avérée judicieuse, dans la mesure où elle a permis de révéler l'existence, à la base du futur terrassement, d'un niveau néolithique peut-être contemporain de celui mis au jour à l'ouest.

Ces couches d'occupation ont fait l'objet d'une petite fouille de surface (6 m<sup>2</sup>) dans un second temps. Cette deuxième intervention a eu lieu du 20 au 24 octobre 2003, sous la responsabilité directe de F. Mariéthoz et V. Dayer, du bureau d'archéologie ARIA SA. Un petit sondage effectué dans le sous-sol à cette occasion a montré l'existence d'autres niveaux préhistoriques encore plus anciens. Ceux-ci

n'étant pas directement menacés par le projet de construction, vu leur profondeur d'enfouissement, ils n'ont pas fait l'objet d'une fouille.

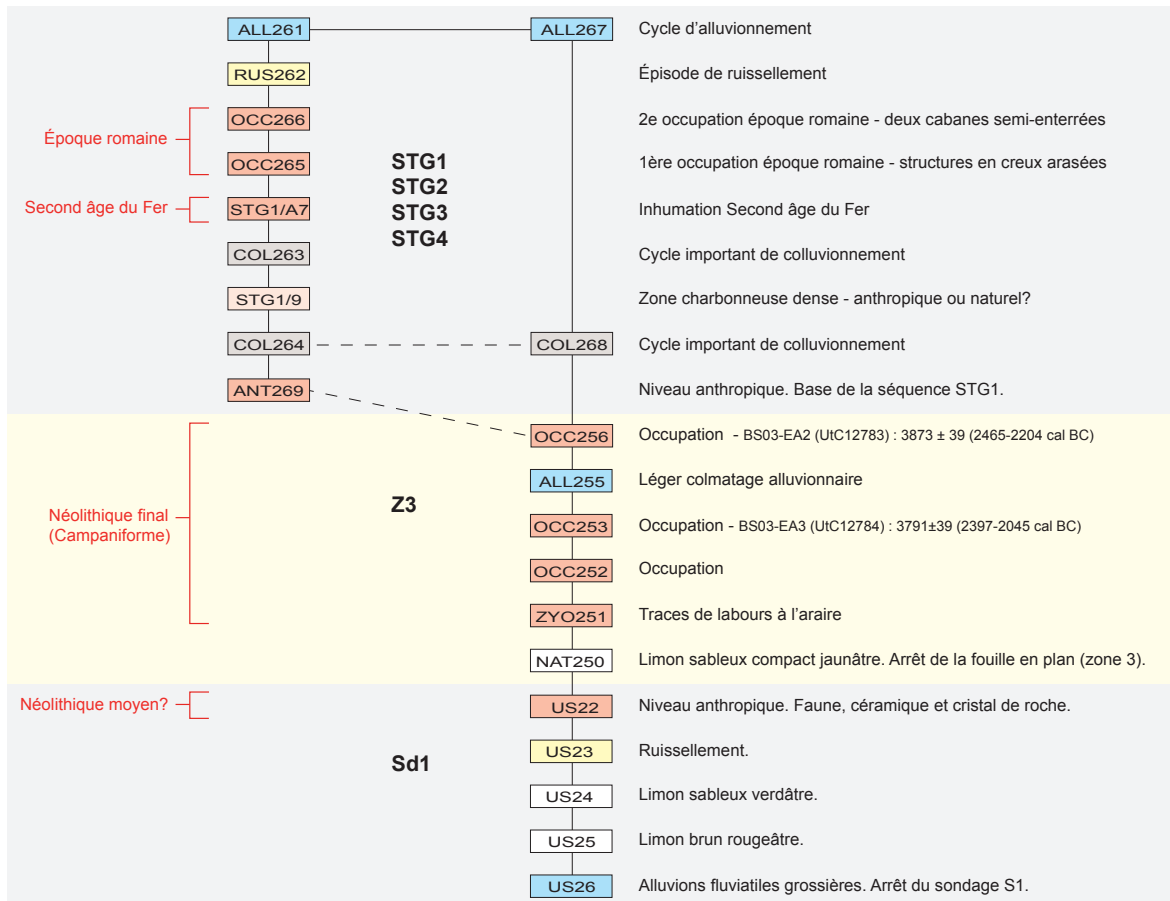
L'étude des données de terrain est intervenue dans le courant du printemps 2004. L'élaboration de la séquence pré- et protohistorique a été effectuée par F. Mariéthoz (ARIA SA) tandis que celle des niveaux historiques a été prise en charge par J.-C. Moret (TERA Sàrl).

Le traitement graphique par ordinateur des relevés de terrain, le bilan documentaire, la saisie des relations stratigraphiques dans le logiciel Strata, le diagramme de Harris synthétique ainsi que la rédaction du présent rapport ont été réalisés en décembre 2014 et janvier 2015 par Olivier Thuriot (ARIA SA).

### SÉQUENCE CHRONOSTRATIGRAPHIQUE

Les deux coupes STG1 et STG2, réalisées à l'emplacement de la villa occidentale, dévoilent la séquence stratigraphique la plus complète, avec des indices d'occupation du Second âge du Fer et de l'époque romaine (voir annexe 1, pl. 5 et 6). A la base de la séquence, un niveau d'occupation plus ancien a été observé (UT11). Les coupes STG3 et STG4, à l'emplacement de la villa orientale, montrent une succession de dépôts naturels sur la quasi-totalité de la stratigraphie, avec, à la base, un niveau de lessivage d'occupation protohistorique (UT18, voir annexe 1, pl. 8). Ce niveau a pu être corrélé avec l'UT2 de la fouille en plan (zone 3). La séquence proposée résulte de la synthèse de ces données stratigraphiques et planimétriques, sans toutefois qu'une séquence globale, regroupant les quatre coupes et la surface de fouille, puisse être proposée à ce stade de l'élaboration.

Le début de la séquence, de US26 à OCC256, comprend des données observées en plan (zone 3) et en coupes (STG3, STG4 et sondage 1); les événements COL268 et ALL267, difficiles à caler chronologiquement, sont présentés entre crochets. La suite de la séquence, de ANT269 à ALL261, résulte des observations conduites sur les stratigraphies STG1 et STG2. La présentation suit l'ordre chronologique des dépôts.





**US26**

Ce niveau marque l'arrêt de la séquence stratigraphique observée dans le sondage 1. Il est caractérisé par un dépôt d'alluvions fluviales grossières.

**US25 à US23**

Dépôts naturels de limon brun rougeâtre (US25), de limon sableux verdâtre (US24) et de sables de ruissellement (US23) observés dans le sondage 1.

**US22**

Limon brun repéré dans le sondage 1. Matériel archéologique (faune, céramique et cristal de roche). Niveau anthropique le plus ancien du site (Néolithique moyen ?).

**NAT250**

Ce niveau marque l'arrêt de la fouille planimétrique. Il est caractérisé par un dépôt limoneux jaunâtre, compact, très légèrement sableux (UT5 zone 3, US21 Sondage 1).

**ZYO251**

Traces croisées de labour à l'araire observées sur toute la surface de la fouille en plan (UT32).

**OCC252**

Implantation d'une première série de trous de piquet, accompagnée d'une cuvette, directement après l'épisode agraire. Remplissage homogène noirâtre gravillonneux (zone 3, USA1004 et USA1005).

**OCC253**

Une deuxième série de trous de piquets est implantée rapidement (aucune sédimentation naturelle observée entre les deux séries). Ces piquets présentent un remplissage homogène (limon fin verdâtre), différent de celui observé dans les piquets de OCC252; ils correspondent sans doute à une deuxième phase d'aménagement d'une même occupation. Certains de ces piquets, dont trois paires de deux, semblent former un alignement NE/SO (zone 3, USA1001). Une datation C14 effectuée sur un charbon de bois prélevé dans un piquet (UT15) a donné une date calibrée entre 2397 et 2045 BC (Néolithique final, voir fig. 1).

**ALL255**

Ces deux séries de trous de piquet sont recouvertes par un dépôt alluvionnaire de sable limoneux (zone 3, UT3), d'une dizaine de centimètres d'épaisseur.

**OCC256**

Niveau anthropique caractérisé par une série de trous de piquet, de poteau et trois fosses/cuvettes (zone 3 et STG4, USA1000). Une datation C14 effectuée sur un charbon de bois prélevé dans la fosse UT7 a donné une date calibrée entre 2465 et 2204 BC (Néolithique final; le fait que cette date soit plus ancienne que la précédente est sans doute dû à la nature du charbon prélevé. Voir fig. 1). Un tesson au décor caractéristique (BS03-65, US18 du sondage 1 corrélée avec UT2 de la zone 3) tend à suggérer l'attribution de cette occupation à la culture campaniforme.

**[COL268]**

Un dépôt colluvial fin, gravelo-limoneux, très peu caillouteux, scelle la séquence néolithique (STG4, UT17 / US17 sondage 1). Une hypothèse de corrélation peut être proposée avec COL264.

**[ALL267]**

Une importante séquence de dépôts alluvionnaires couronne la séquence des stratigraphies STG3 et STG4 (UT14, UT15, UT16). Une hypothèse de corrélation peut être proposée avec ALL261, qui termine la séquence des stratigraphies STG1 et STG2.

**ANT269**

En fond de stratigraphie STG1, un niveau de lessivage d'occupation protohistorique a été observé (UT11). Il s'agit d'un sable limoneux très fin, brun jaune à brun orangé, avec un tessons de céramique [BS03-01]. Une hypothèse de corrélation peut être proposée avec OCC256.

**COL264**

Une importante séquence de colluvions fines recouvre cette occupation (UT10, STG1 et STG2).

**STG1/9**

Une interface ténue a été observée en coupe (STG1) entre les deux dépôts de colluvions fines COL264 et COL263, matérialisée par un cailloutis diffus et par la présence de l'anomalie UT9 (poche lenticulaire de charbons, très denses) dont l'origine n'est pas déterminée et qui n'a pas fait l'objet de prélèvement en vue d'une datation C14.

**COL263**

Nouvelle séquence importante de colluvions fines (~50cm d'épaisseur), très semblable à COL264.

**STG1/T7**

Inhumation d'adulte recoupée par l'excavation en dessous du bassin. Aucun matériel datant, mais l'orientation de la sépulture, l'insertion stratigraphique ainsi que la présence d'un gros bloc de schiste observé sur le squelette au niveau du bassin plaident pour une sépulture du Second âge du Fer. Le remplissage de la fosse est identique au sédiment encaissant ; le niveau d'ouverture a probablement été arasé par les implantations d'époque romaine OCC265 et OCC266.

**OCC265**

Première occupation d'époque romaine, fortement oblitérée par OCC266. Il ne reste que le fond de quatre structures en creux (A3, A4, A8 et A9), fosses ou trous de poteau, observés en coupe STG1.

**OCC266**

Deuxième occupation d'époque romaine, caractérisée par l'implantation de deux cabanes semi-enterrées, observées dans les coupes ouest (STG1, BAT258) et nord (STG2, BAT259). La première est implantée à même le sol ; ses limites nord et sud sont matérialisées par des solins de pierres sèches écroulées (A5 et A6), formés de gros blocs de schiste. Un foyer A1, délimité par une petite bordure empierrée, est adossé contre la paroi nord. A l'extérieur de la cabane, au nord, un petit replat excavé a vraisemblablement servi de fosse-cendrier (A2). Parmi les rares éléments typologiques récoltés *in situ*, mentionnons un fragment de pot à col cintré (2<sup>e</sup>-4<sup>e</sup> s. apr. J.-C) découvert entre les blocs du solin nord A5.

La deuxième cabane, BAT259, observée en STG2, est marquée par un replat excavé et par des solins de pierres sèches (A10 et A11). Aucun aménagement intérieur n'est visible en coupe.

Les deux fonds de cabane sont colmatés par les niveaux de démolition et de lessivage UT2, UT2' et UT12.

**RUS262**

Petit épisode de ruissellement, localisé sur les ruines de BAT259 en STG2, caractérisé par un dépôt d'une dizaine centimètres d'épaisseur de sable limoneux fin beige gris.

**ALL261**

Un important dépôt alluvionnaire coiffe la séquence. Reconnu dans les deux coupes (STG1 et STG2), il est caractérisé par des sables limoneux fins, gras et compacts. Quelques tessons de céramique roulés, dont un bord de cruche (TPQ 1<sup>er</sup> s. apr. J.-C), qui proviennent des niveaux d'occupation des cabanes d'époque romaine. Une hypothèse de corrélation peut être proposée avec ALL267 des stratigraphies STG3 et STG4.

## DATATIONS <sup>14</sup>C

Les deux datations <sup>14</sup>C par AMS, effectuées au laboratoire de l'Université d'Utrecht (NL), situent les occupations OCC253 et OCC256 à l'extrême fin du Néolithique final.

N° Échantillon	Secteur/Coupe	N° UT	Nature Échantillon	N° Laboratoire	Âge brut	Âge calibré 2σ
EA2	Z3	7	Charbon de bois	UtC-12783	3873 ± 39 BP	2465 - 2204 BC
EA3	Z3	15	Charbon de bois	UtC-12784	3791 ± 39 BP	2397 - 2045 BC

Fig. 1 — Tableau des dates <sup>14</sup>C.

## STRUCTURES ARCHÉOLOGIQUES

### LA SÉQUENCE PRÉ- ET PROTOHISTORIQUE

#### LES NIVEAUX NÉOLITHIQUES

Les couches préhistoriques, situées directement sous la base du terrassement, sont implantées dans des colluvions fines. Elles ont donné lieu à une petite fouille d'évaluation (6 m<sup>2</sup>) sur une profondeur de 50 cm. Quatre occupations successives ont été distinguées : la plus ancienne est un niveau agricole attesté par des traces d'araire (ZYO251). Puis viennent deux niveaux caractérisés respectivement par des piquets et des petits trous de poteaux (OCC252 et OCC253). Le niveau préhistorique le plus récent (OCC256) comprend des cuvettes et des trous de poteau mesurant 25 cm de diamètre environ.

Le mobilier (n° d'inventaire BS3-01, BS3-30, BS3-32), l'insertion stratigraphique et les datations <sup>14</sup>C indiquent que ces diverses occupations sont contemporaines des vestiges du Néolithique final découverts en 1999 et 2000 dans le voisinage immédiat. La présence d'un tesson au décor caractéristique (BS3-65, fig. 3) suggère une attribution de ces occupations à la culture campaniforme.



Fig. 2 — Occupations du Néolithique final et traces de labours antérieures (ZYO251).



Fig. 3 — BS3-65.

## LES NIVEAUX PRÉHISTORIQUES ANTÉRIEURS

Sous les niveaux néolithiques, un sondage profond a révélé la présence d'une couche encore plus ancienne (US22), dans laquelle ont été trouvés un foyer, quelques tessons de céramique et une lamelle en cristal de roche. Ce niveau, vraisemblablement attribuable au Néolithique moyen, n'était toutefois pas menacé par les nouveaux impacts modernes et n'a donc pas été fouillé.

## LA SÉPULTURE DU SECOND ÂGE DU FER

La tombe repérée au niveau médian (voir annexe 1, pl. 5) est orientée est-ouest. Le squelette, inhumé avec la tête à l'ouest et les pieds à l'est, correspond à un adulte. Il a été recoupé par l'excavation au niveau de la partie supérieure des fémurs, juste en dessous du bassin. Le haut du corps, situé hors emprise du chantier, n'a pas pu être fouillé. Le niveau d'ouverture de la tombe était impossible à déterminer étant donné l'aspect identique du remplissage de la fosse et du sédiment encaissant (UT10). Ce niveau correspond soit au liséré de cailloutis repéré en coupe à l'interface entre les couches UT8 et UT10, soit plus probablement à la surface de la couche UT8, tronquée à cet endroit par l'implantation d'une cabane d'époque romaine. Aucun mobilier n'a été découvert. En revanche, un gros bloc de schiste (30 x 15 cm) avait été placé au-dessus du squelette, dans le remplissage de la fosse.

Par son insertion stratigraphique, son orientation et son dispositif (grosse pierre posée sur le cercueil au niveau du bassin), cette sépulture s'intègre parfaitement au corpus de tombes du Second âge du Fer découvertes depuis 1994 dans le quartier de Pranoé (voir annexe 1, pl. 1).

## LA SÉQUENCE D'ÉPOQUE ROMAINE

L'horizon archéologique le plus récent se développe à la surface des colluvions COL263, dont la partie supérieure a été tronquée, recreusée ou aplanie à certains endroits. Cet horizon comprend deux niveaux distincts, mais qui participent sans doute de deux phases successives de la même occupation.

### LES STRUCTURES EN CREUX DU 1<sup>ER</sup> NIVEAU ROMAINE

Le premier niveau est matérialisé par une série de quatre dépressions (trous de poteaux et/ou fosses) repérées en coupe au niveau du profil ouest de la villa occidentale (voir annexe 1, pl. 5). Ces structures (A3, A4, A8 et A9), ont été arasées par l'implantation d'un fond de cabane plus récent (BAT258), si bien que les couches et le niveau de circulation correspondant ont totalement disparu. Seules subsistent ces structures en creux. Trois d'entre elles (A3, A4 et A9) sont scellées ou recoupées par les aménagements du BAT258 plus récent : ainsi, la structure A4 (fosse ou trou de poteau) est tronquée par le mur-solin A5, la structure A9 (fosse) est recouverte par le foyer A1 tandis que le trou de poteau A3 est recoupé par la bordure sud de ce même foyer.

### LES FONDS DE CABANE DU 2<sup>E</sup> NIVEAU ROMAINE

Le second niveau correspond à deux fonds de cabane contemporains, qui ont été repérés dans les profils ouest (STG1, BAT258) et nord (STG2, BAT259) de la villa occidentale. Leur architecture sommaire, qui recourt à des matériaux locaux (pierre, terre et bois) relève de la tradition indigène, sans qu'on puisse toutefois préciser leur fonction (habitat ou artisanat ?).

Le premier (BAT258) a été repéré dans la coupe ouest de la villa occidentale; il s'agit d'un bâtiment installé à même le sol, orienté obliquement par rapport à l'excavation de la fouille. Ses limites nord et sud correspondent à des solins de pierres sèches écroulés (A5 et A6), formés de gros blocs de schistes. Un foyer délimité par de petites bordures empierrées (A1) était adossé contre le retour de la paroi nord. Du côté nord, la construction est prolongée sur 2,2 m par un petit replat excavé dans



le terrain. En coupe, ce replat est occupé par une grande fosse-cendrier (A2) mesurant 1,70 m de longueur pour 0,2 m de profondeur, contenant un remplissage cendreuse et charbonneux.

Le second fond de cabane (BAT259) a été repéré dans le profil nord de la villa occidentale ; il correspond clairement à un bâtiment semi-enterré dont la cuvette (2,3 m de largeur) a été creusée dans le sédiment encaissant (UT8/UT10). L'emplacement des parois est et ouest est également matérialisé par des solins de pierres sèches installés sur les bords de la cuvette, à l'extérieur de la dépression (A10 et A11). Aucun aménagement intérieur n'est visible en coupe. La cuvette est comblée par un niveau de démolition et de lessivage (UT12) qui a livré divers ossements (faune).

Les niveaux rubéfiés et charbonneux observés respectivement à l'intérieur (UT2 et UT12) et à l'extérieur des bâtiments (UT2') proviennent du lessivage de la couche de démolition résultant de l'incendie des parois en matériaux légers (terre et bois).

Ces couches n'ont pas été retrouvées plus à l'est, lors des sondages préliminaires effectués à l'emplacement de la future villa orientale. En revanche, nous avons retrouvé dans la sédimentation naturelle (UT16, notamment) des tessons roulés provenant manifestement du délavage des niveaux d'habitat repérés plus à l'ouest.

#### MOBILIER ET ÉLÉMENTS DE DATATION

Le mobilier céramique récolté en coupe dans les couches de délavage et d'occupation liées à ces deux bâtiments est peu abondant. Il comprend de la céramique grossière, quelques fragments de céramique culinaire et de la céramique à pâte claire attribuable à la période romaine. Parmi les rares éléments typologiques récoltés *in situ*, citons un pot à col cintré<sup>1</sup> (2<sup>e</sup>-4<sup>e</sup> s. apr. J.-C.) découvert parmi les interstices des blocs composant le solin nord (A5) du bâtiment BAT258, un bord de cruche<sup>2</sup> (TPQ : 1<sup>er</sup> s. apr. J.-C.) retrouvé dans la couche de lessivage du niveau d'habitat (UT16) et un fragment de paroi fine<sup>3</sup> retrouvé sur le niveau de circulation extérieur, à la base de la couche de lessivage (UT2'). Malgré l'architecture typiquement indigène de ces deux bâtiments, ce matériel permet de les attribuer à l'époque romaine.

#### LES RESTES FAUNIQUES DE SION/BRAMOIS, VILLAS BITSCHNAU (BS03)

La vingtaine de restes osseux d'animaux examinés ont été mis à jour lors de la fouille du secteur 3 et datent du Campaniforme (fig.4). Fortement vermiculés, les ossements se présentent essentiellement sous la forme de petits fragments non identifiables, pesant en moyenne 0,8 g. Une incisive inférieure a néanmoins pu être attribuée à un capriné, âgé d'env. 3 ans. Parmi les restes indéterminés, six ont pu être rattachés à un mammifère de la taille d'un mouton et un seul à un animal de la taille du bœuf.

BS03	UT 2	UT 4	UT 6	UT 7	UT 11	total
caprinés					1	1
taille moyenne	3	3				6
taille grande		1				1
indéterminé	2		2	7		11
<b>total</b>	<b>5</b>	<b>4</b>	<b>2</b>	<b>7</b>	<b>1</b>	<b>19</b>

Fig. 4 — Restes fauniques de BS03.

1 N° d'inventaire BS3-03

2 N° d'inventaire BS3-31

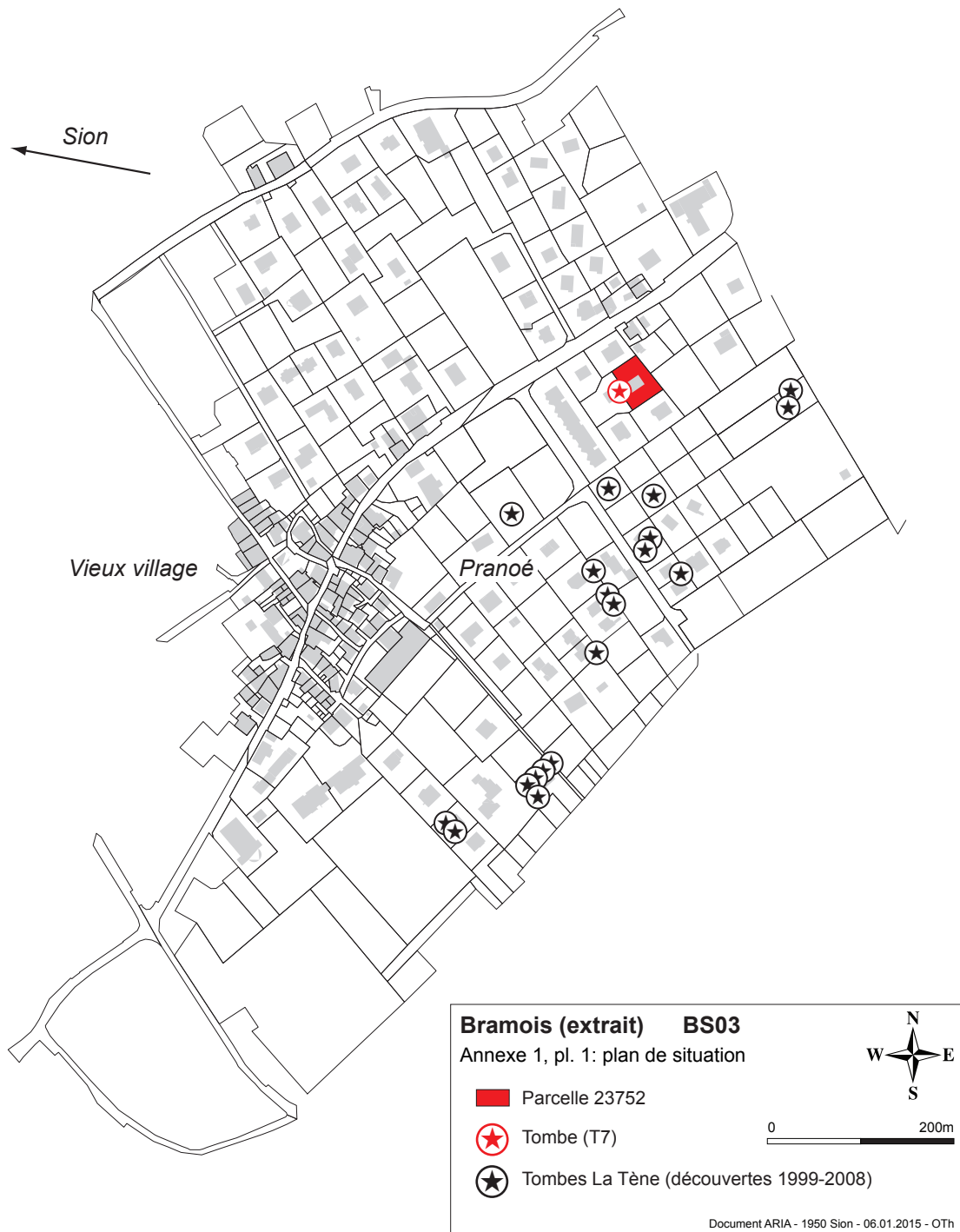
3 N° d'inventaire BS3-10

## BILAN

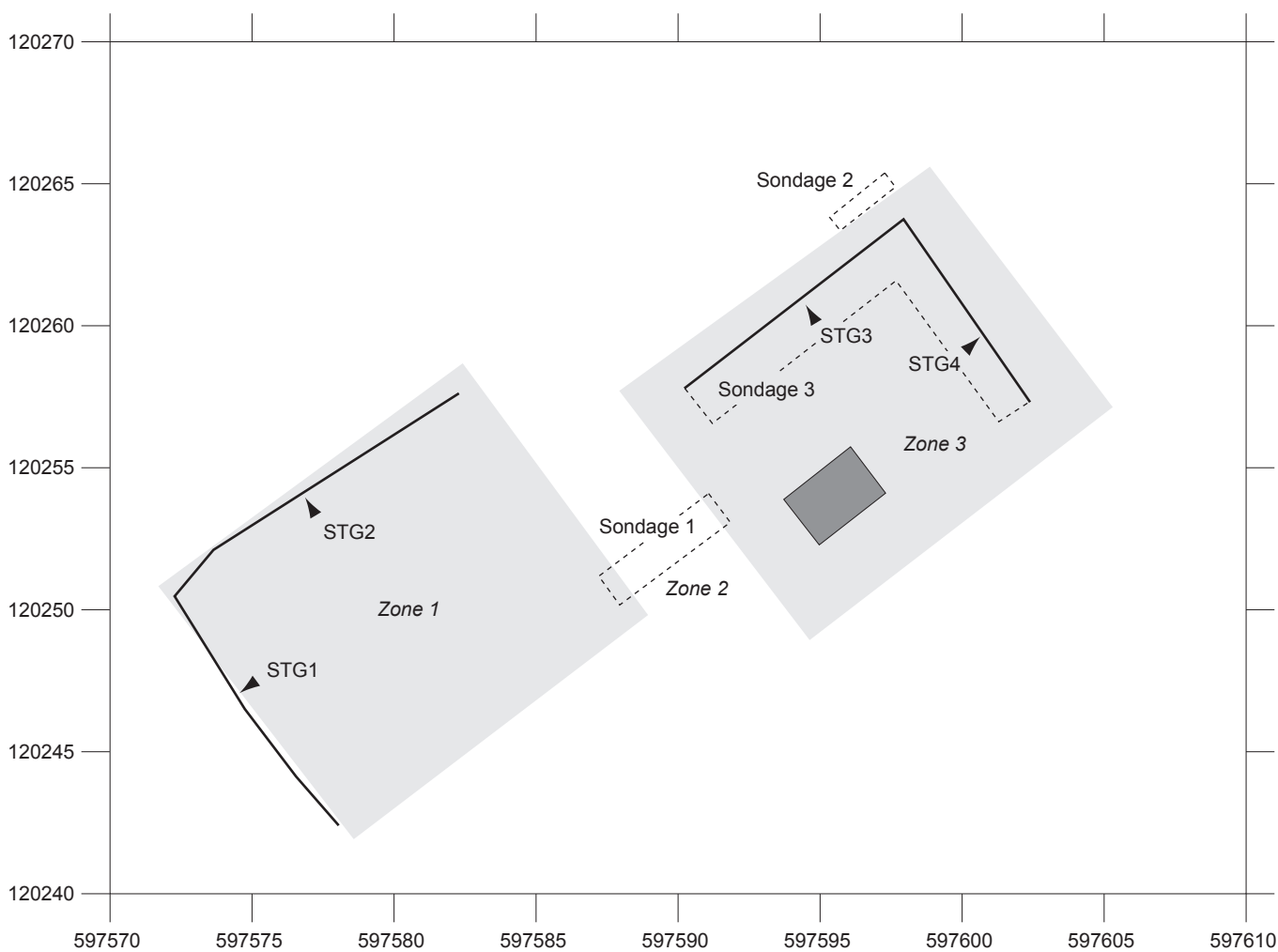
Malgré la durée très brève et le caractère limité des interventions effectuées sur le terrain, la surveillance du chantier de construction des deux villas Bitschnau à Pranoé s'est révélée positive. Elle a permis de mettre en évidence l'existence d'une importante séquence archéologique qui témoigne d'une longue durée d'occupation des lieux. Cette séquence est d'autant plus intéressante qu'elle a livré des vestiges appartenant aussi bien à l'époque préhistorique et à l'âge du Fer qu'à l'époque romaine. Il est toutefois regrettable, faute de coordination entre les initiateurs du projet et l'archéologie cantonale, que les archéologues n'aient pas pu disposer d'un peu plus de temps pour exploiter au maximum les vestiges mis au jour. Il aurait en effet été intéressant de profiter de l'occasion pour dégager rapidement en plan les fonds de cabanes repérés en coupe et pour exploiter une surface un peu plus importante des niveaux préhistoriques. Cette occasion ne se représentera malheureusement pas de sitôt.

Les découvertes faites à l'occasion de ce chantier d'urgence confirment la richesse du quartier de Pranoé en vestiges archéologiques et l'importance essentielle du site de Bramois en général pour la compréhension de l'évolution de l'habitat en Valais central. Les découvertes récentes (sépultures de l'âge du Fer), effectuées à l'occasion de divers travaux de terrassement, montrent qu'il reste sans doute beaucoup d'autres vestiges à exploiter et à sauver de la destruction. Vu l'importance du site de Bramois, il est donc impératif de surveiller de très près les futurs projets immobiliers et de procéder systématiquement à des sondages exploratoires préliminaires permettant d'évaluer la nature du sous-sol.





# ANNEXES





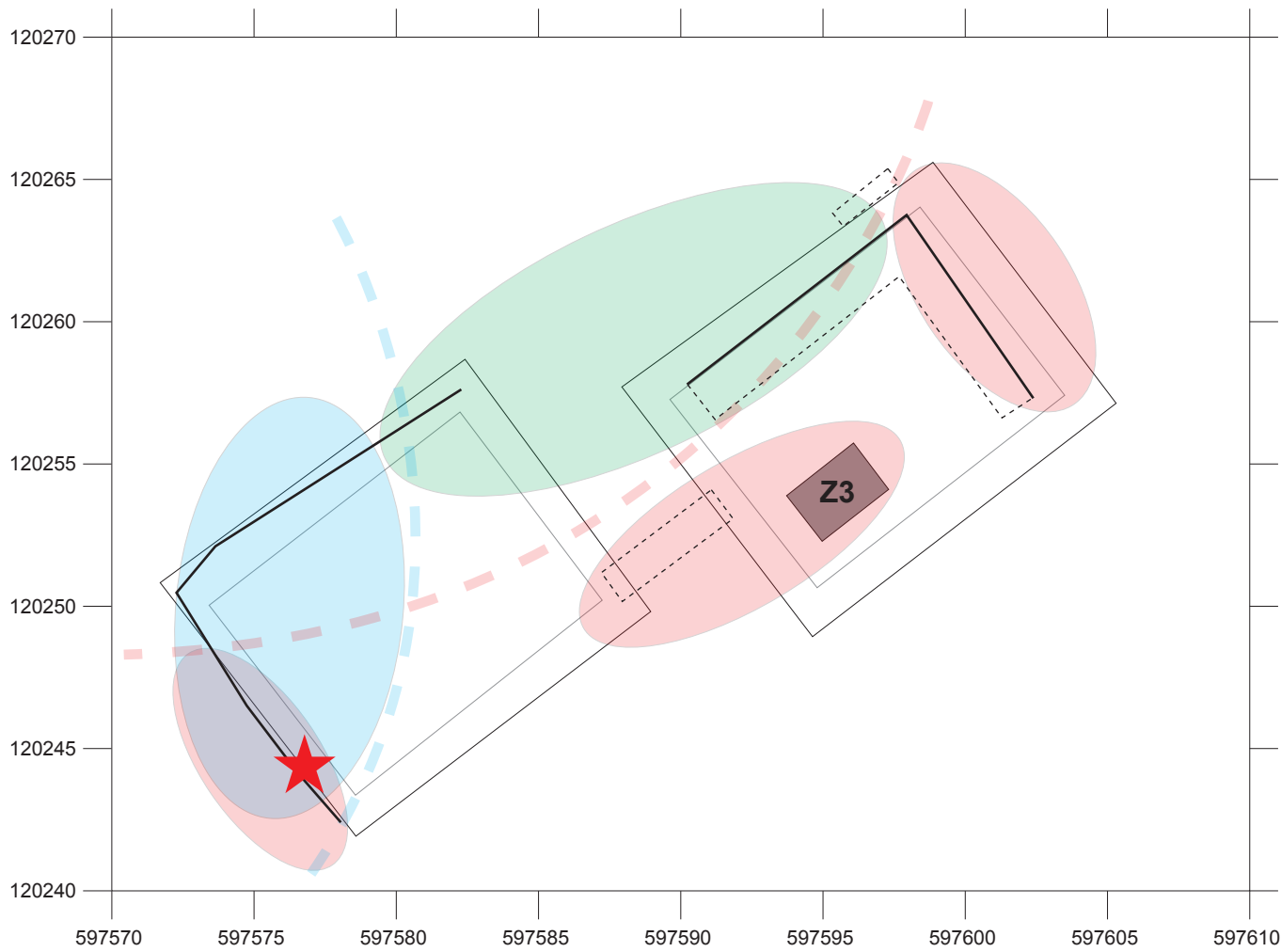




**Bramois-Pranoé BS03**  
 Annexe 1, pl. 2: localisation des interventions

-  Terrassements
-  Coupes stratigraphiques
-  Sondages
-  Fouille test

  
  
 Document ARIA - 1950 Sion - 2014

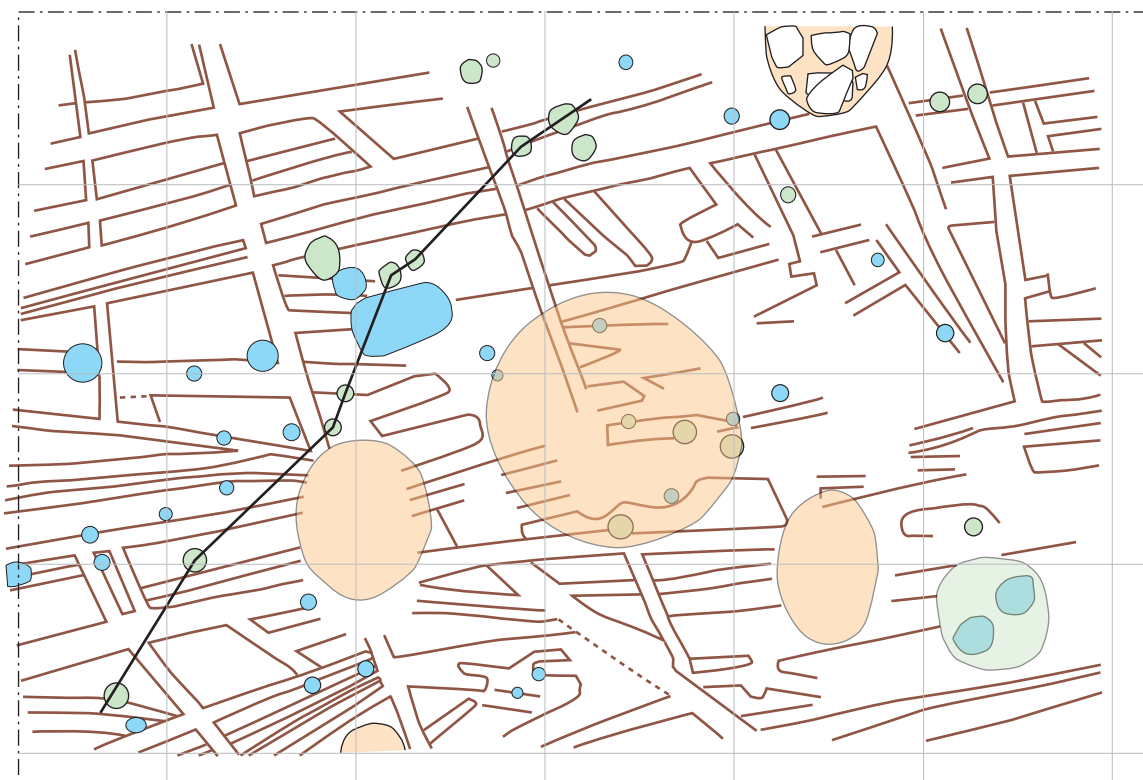


**Bramois-Pranoé BS03**  
Annexe 1, pl. 3: Séquences





- Néolithique final
- Sépulture Second âge du Fer
- Époque romaine
- Aucune perturbation anthropique



0 5m

Document ARIA - 1950 Sion - 2014



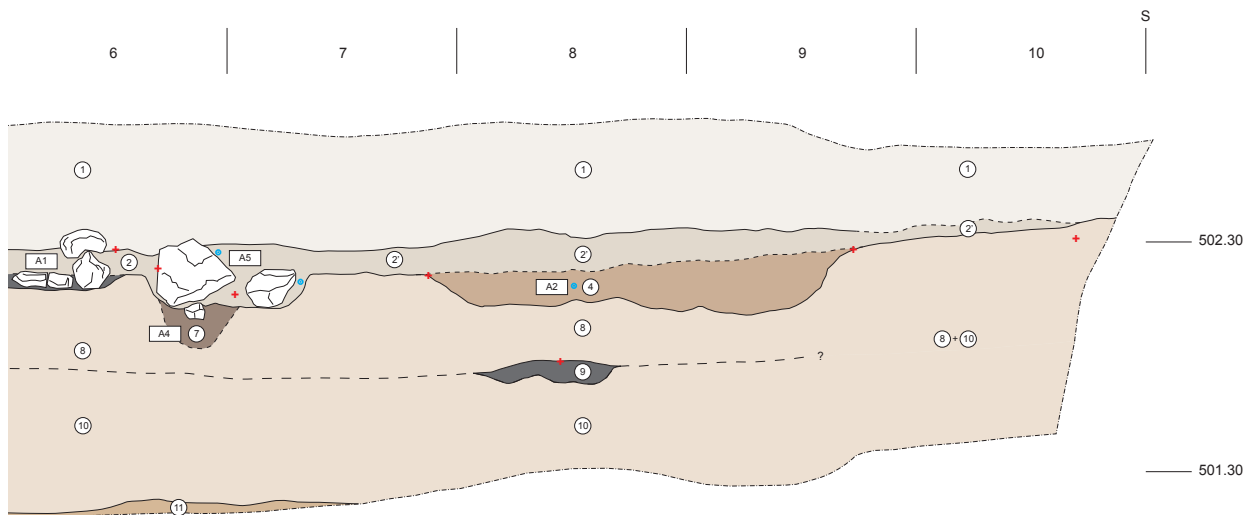
**Bramois-Pranoé BS03**  
 Annexe 1, pl. 4 : Plan de masse des vestiges néolithiques (Z3)

-  OCC256 (fosses)
-  OCC253 (TPiq)
-  OCC252 (TPiq)
-  ZYO251 (traces d'araire)

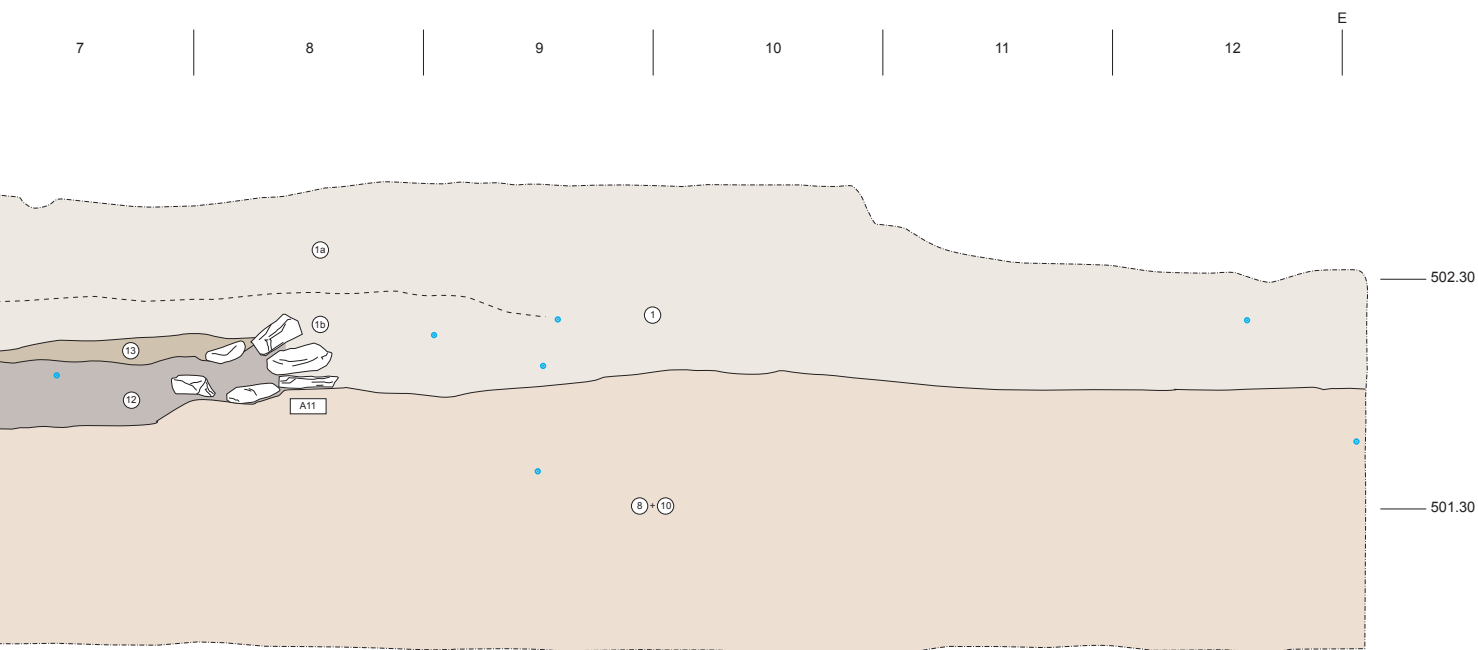
  
  
 Document ARIA - 1950 Sion - 2014



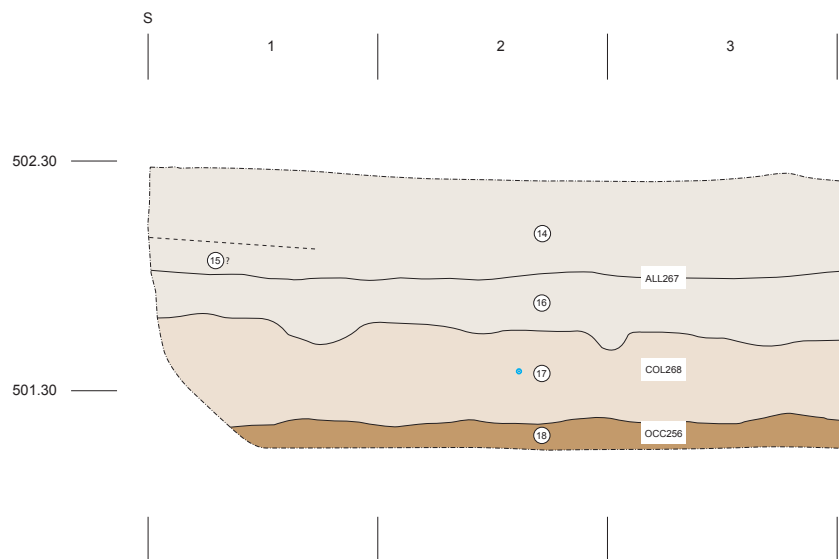
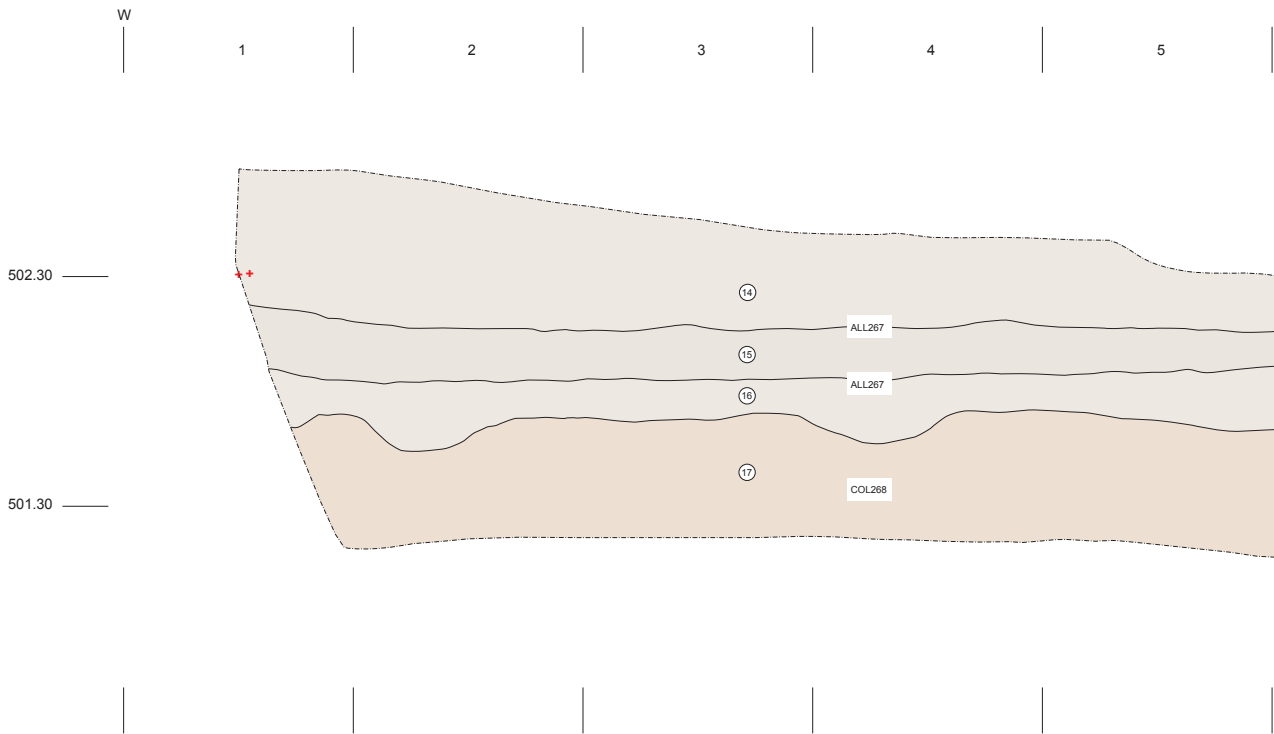


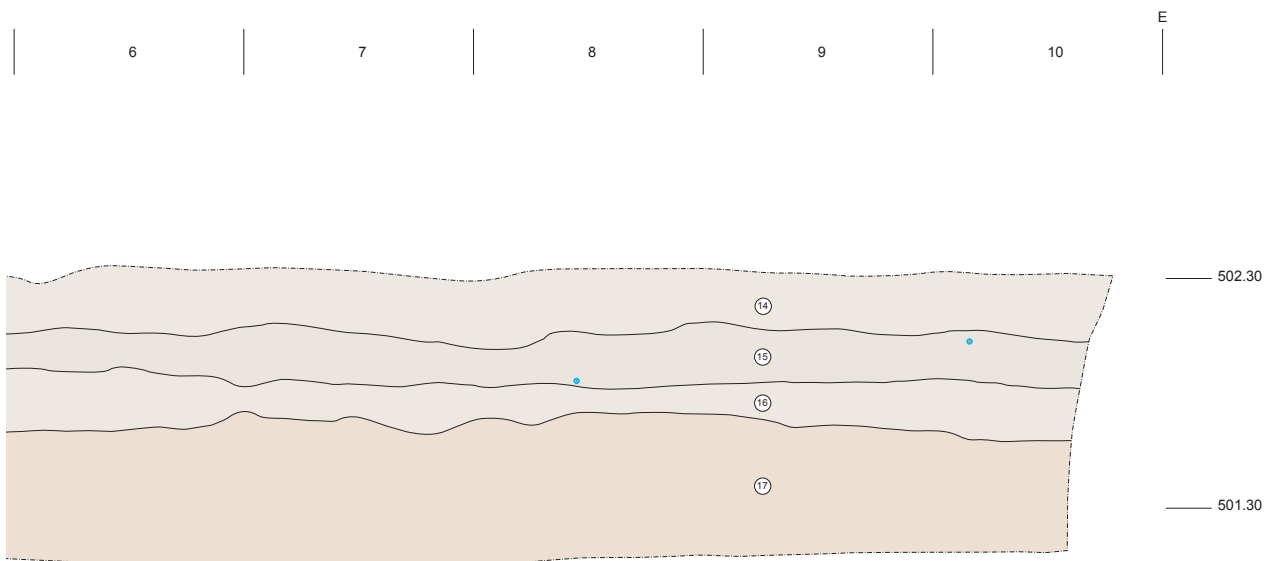


**Bramois-Pranoé** **BS03**  
 Annexe 1, pl. 5 : STG1  
 • mobilier + points topo  
 0 1m  
 Document ARIA - 1950 Sion - 2014

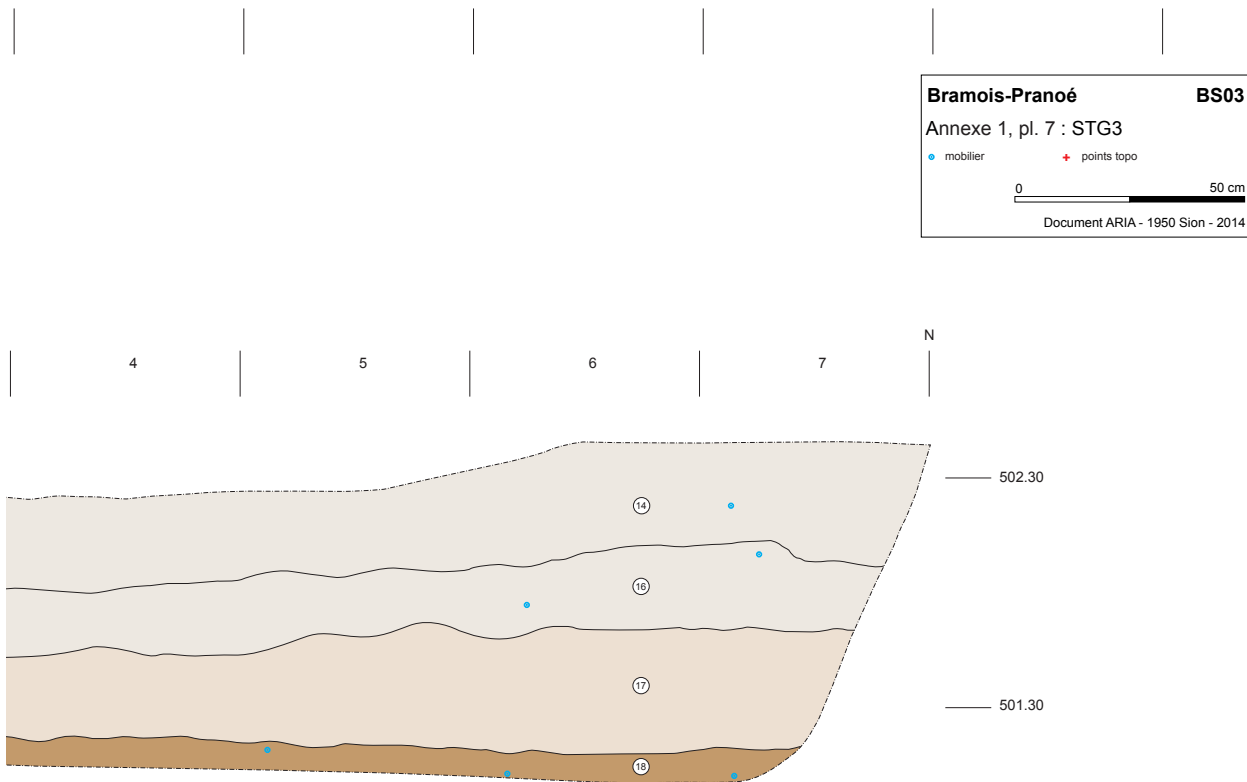


**Bramois-Pranoé** **BS03**  
 Annexe 1, pl. 6 : STG2  
 • mobilier + points topo  
 0 1m  
 Document ARIA - 1950 Sion - 2014



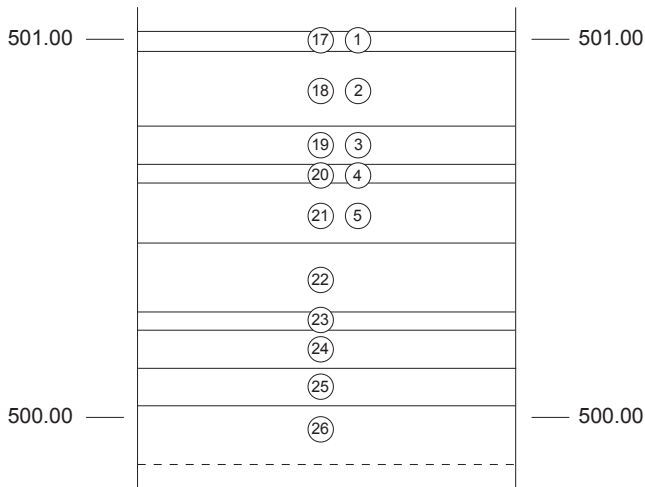


**Bramois-Pranoé** **BS03**  
 Annexe 1, pl. 7 : STG3  
 • mobilier + points topo  
 0 50 cm  
 Document ARIA - 1950 Sion - 2014



**Bramois-Pranoé** **BS03**  
 Annexe 1, pl. 8 : STG4  
 • mobilier + points topo  
 0 1m  
 Document ARIA - 1950 Sion - 2014

ANNEXE 1, pl. 9: LOG SONDAGE 1



17 à 26: couches observées en sondage.  
1 à 5: corrélation avec couches fouillées en plan (zone 3)

ANNEXE 1, pl. 10: DIAGRAMME DE HARRIS SYNTHÉTIQUE

