



Département de l'économie, de l'énergie et du territoire  
Service des registres fonciers et de la géométrie  
CC GEO

Departement für Volkswirtschaft, Energie und Raumentwicklung  
Dienststelle der Grundbücher und der Geometrie  
CC GEO



# Entwurf Richtplankarte (kRP)

Version vom 20. April 2016

Massstab: 1:80'000

Information

Inhalt  
kRP

Nr. Blatt



Landesgrenze



Kantonsgrenze



See

# Landwirtschaft, Wald, Landschaft und Natur

		Geschützte Landwirtschaftszone und Reben	A.1, A.3
		Fruchtfolgefäche	A.2
		Streusiedlungsgebiet	A.5
		Wald	A.6, A.7
		Landschaft von nationaler Bedeutung (BLN)	A.8
		Naturschutz (>20ha)	A.9
		Geotop	A.9
		Auengebiet von nationaler Bedeutung	A.9
		Moor von nationaler Bedeutung	A.9
		Eidgenössisches Jagdbanngebiet	A.9
		Regionaler Naturpark / UNESCO-Welterbe	A.10
		Ökologisches Netzwerk und Wildtierkorridor	A.11
		Rhone / Raumbedarf der Rhone gemäss GP-R3	A.12
		Suone	A.14
		Ufer des Genfersees	A.15
		Hafen	A.15















## Tourismus und Freizeit

		Camping	B.3
		Skigebiet / Projekt Skigebietsenerweiterung	B.4
		Bergbahn	B.4
		Verbindung zwischen Skigebieten	B.4
		Golf / Projekt	B.5
		Kantonaler Radweg	B.6












## Siedlung

		Wohnzone	C.1, C.2
		Ortsbild ISOS	C.3
		Historischer Verkehrsweg von nationaler Bedeutung	C.3
<u>Standort</u>	<b>Standort</b>	Entwicklungsstandort Hauptstadtregion Schweiz / Entwicklungsstandort	C.4
		Arbeitszone	C.4
		Agglomeration	C.5
		Einrichtung mit erhöhter Gefahr	C.6
		Verkehrsentensive Einrichtung / Projekt	C.7
		Spital	C.8
		Militärische Anlage	C.9
		Standplatz für Fahrende / Projekt	C.10

## Mobilität und Verkehrsinfrastrukturen

		Umsteigeinfrastruktur / Projekt	D.2
		Eisenbahnlinie	D.3
		Nationalstrasse / Nationalstrassenprojekt, Anschluss	D.4
		Kantonsstrasse / Umfahrungsprojekt	D.4
		Öffentliche Seilbahn / Projekt	D.6
		Güterverkehrsinfrastruktur / Projekt	D.7
		Flugplatz, Flugfeld	D.8
		Helikopterflugfeld, Gebirgslandeplatz / Projekt	D.8

## Versorgung und andere Infrastrukturen

		Wasserkraftanlage / Projekt	E.4
		Projektierter Windpark	E.6
		Hochspannungsleitung / Projekt	E.7
		Gasfernleitung	E.7
		Ölleitung	E.7
		Abbaustandort in Betrieb / Projektierter neuer Abbaustandort	E.8
		Deponie in Betrieb / Projektierte neue Deponie	E.9