



Département de l'économie, de l'énergie et du territoire
Service des registres fonciers et de la géométrie
CC GEO

Departement für Volkswirtschaft, Energie und Raumentwicklung
Dienststelle der Grundbücher und der Geometrie
CC GEO



Projet Carte du plan directeur cantonal (PDc)

Version du 20 avril 2016

Echelle : 1:80'000

Information

Contenu
du PDc

N° fiche



Frontière nationale



Frontière cantonale



Lac

Agriculture, forêt, paysage et nature

		Zone agricole protégée et vignes	A.1, A.3
		Surface d'assolement	A.2
		Territoire d'habitat traditionnellement dispersé	A.5
		Forêt	A.6, A.7
		Paysage d'importance nationale (IFP)	A.8
		Protection de la nature (>20ha)	A.9
		Géotope	A.9
		Zone alluviale d'importance nationale	A.9
		Marais d'importance nationale	A.9
		District franc fédéral	A.9
		Parc naturel régional / Patrimoine mondial de l'UNESCO	A.10
		Réseau écologique et corridor à faune	A.11
		Rhône / Emprise du Rhône selon PA-R3	A.12
		Bisse	A.14
		Rive du lac Léman	A.15
		Port	A.15













Tourisme et loisirs

		Camping	B.3
		Domaine skiable / Projet d'extension	B.4
		Remontée mécanique	B.4
		Liaison entre domaines skiables	B.4
		Golf / Projet	B.5
		Axe cyclable cantonal	B.6












Urbanisation

		Zone d'habitat	C.1, C.2
		Site ISOS	C.3
		Voie historique d'importance nationale	C.3
<u>Lieu</u>	Lieu	Pôle de développement Région capitale suisse / Pôle de développement économique	C.4
		Zone d'activité	C.4
		Agglomération	C.5
		Installation à risques majeurs	C.6
		Installation générant un trafic important / Projet	C.7
		Hôpital	C.8
		Installation militaire	C.9
		Aire de stationnement pour les gens du voyage / Projet	C.10

Mobilité et infrastructures de transport

		Interface d'échange modal / Projet	D.2
		Ligne ferroviaire	D.3
		Route nationale / Projet de route nationale, raccordement	D.4
		Route cantonale / Projet de déviation	D.4
		Infrastructure de transports publics par câble / Projet	D.6
		Infrastructure de transport de marchandises / Projet	D.7
		Aéroport, champ d'aviation	D.8
		Héliport, place d'atterrissage en montagne / Projet	D.8

Approvisionnement et autres infrastructures

		Installation hydroélectrique / Projet	E.4
		Projet de parc éolien	E.6
		Ligne à haute tension / Projet	E.7
		Gazoduc	E.7
		Oléoduc	E.7
		Site d'extraction en activité / Projet d'un nouveau site d'extraction	E.8
		Décharge en activité / Projet d'une nouvelle décharge	E.9