

commune de vex **01**  
**ZONE RESERVEE**  
 partie inférieure de la commune -  
 Vex

Vex



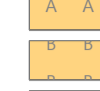
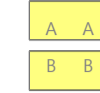

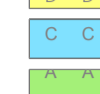



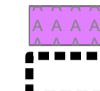







 Périmètre de la zone réservée




échelle 1/2'000

Décidé par le Conseil municipal de Vex en séance du 03.02.2016

Le Président

La Secrétaire

- A titre indicatif**
- Zone à bâtir**
-  Zone village
  -  Zone extension village - (0.80)
  -  Zone habitation forte densité A - Vex (0.50)
  -  Zone habitation moyenne densité B - Vex (0.35)
  -  Zone habitation faible densité A - Vex (0.25)
  -  Zone habitation faible densité B - Vex (0.20)
  -  Zone habitation faible densité C - Vex (0.20)
  -  Zone habitation faible densité D - Les Mayers de Sen (0.10)
  -  Zone mixte C
  -  Zone constructions et installations d'intérêt public: A
  -  Zone constructions et installations d'intérêt public: B
  -  Zone constructions et installations d'intérêt public: C
  -  Zone constructions et installations d'intérêt public: D
  -  Zone camping A
  -  Zone camping B
  -  Zone dépôt matériaux et déchets
  -  Zone à aménager

- Autres zones**
-  Aire forestière
- Autres**
-  Limite communale
  -  Ligne HT

