

-eConstruction-

Dokumentenverwaltung **(Unterlagen & Dokumente)**

Benutzerschulung
eConstruction



Allgemeines

- ▲ Die Dokumentenverwaltung dient der strukturierten Ablage und dem Hoch- und Herunterladen von Dateien auf die/von der Plattform.
- ▲ Die maximale Grösse einer Datei beträgt 50 MB.
- ▲ Eine Datei kann mithilfe der Funktion «Drag & Drop» abgelegt werden.
- ▲ Es ist möglich, mehrere Versionen derselben Datei abzulegen.
- ▲ Die Dateien können sowohl vom Ersteller als auch vom Sachbearbeiter SKBK/Gemeinde umbenannt werden.
- ▲ Dateien können in bestimmten Fällen von ihrem Ersteller gelöscht werden.
- ▲ Die Dateien können entweder in einen ZIP-Ordner heruntergeladen oder in einem einzigen PDF zusammengeführt werden.
- ▲ Die Ablage von Dateien wird mit einem Zeitstempel versehen, d.h. das System zeichnet auf, von wem, welche und wann die Dateien abgelegt worden sind (Beweiswert der Plattform).
- ▲ Die Liste der erforderlichen Dokumente (für die Gesuchstellung) wird anhand der Daten festgelegt, die in die verschiedenen Formulare eingegeben wurden, darunter der Standort, die Zuständigkeitsbestimmung, die Art der Baute und die Antworten auf Fragen der Dienststelle.

Verzeichnis

Verzeichnis der obligatorischen Dateien

Sobald eine Datei in einem Ordner abgelegt wurde, wechselt diese auf Grün.

The screenshot displays the 'eConstruction' document management system interface. At the top, a progress bar indicates the current stage: 'ERARBEITUNG GESUCH' (Application Processing), followed by 'VALIDIERUNG PLANVERFASSEN/IN' (Validation of Drafting) and 'VALIDIERUNG EIGENTUMER/IN' (Validation of Owner). The left sidebar contains a navigation menu with sections like 'Partnerinformationen', 'Gesuchsteller(in/nen)', 'Eigentümer/in', 'Planverfasser/in', 'Bauwerk & Grundstückinformation', 'Spezifische Formulare', and 'Unterlagen & Dokumente'. The 'Unterlagen & Dokumente' section is expanded, showing 'Erforderliche Dateien' (Required Files) with a sub-count of 12/19. The main area displays a grid of file upload boxes. Each box has a title, a description, and a status icon. A blue arrow points from the text 'Sobald eine Datei in einem Ordner abgelegt wurde, wechselt diese auf Grün.' to the first box, 'Vollmacht Plattform eConstruction', which is highlighted in green, indicating it has been successfully uploaded. Other boxes are yellow, indicating they are not yet uploaded. Each box contains a dashed line with the text 'Ziehen Sie die Dateien hierhin' (Drag files here).

Titel	Rubrik	Zugelassene Dateitypen	Maximale Dateigröße	Status
Vollmacht Plattform eConstruction	Rubrik: Vollmachten & Vereinbarungen	pdf	50M	Grün (abgeladen)
Gültigen Grundbuch- oder Katasterauszug	Rubrik: Projektdokumente	pdf	50M	Gelb (nicht abgeladen)
Kubische Berechnung nach SIA	Rubrik: Projektdokumente	pdf, xls, xlsx	50M	Grün (abgeladen)
Berechnung der Anzahl erforderlicher Parkplätze	Rubrik: Projektdokumente	pdf, xls, xlsx	50M	Gelb (nicht abgeladen)
Bestätigung gemäss Art. 40 BauG	Rubrik: Planverfasser - Qualität	pdf	50M	Grün (abgeladen)
Situationsplan eines offiziellen Geometers mit allen Indikationen	Rubrik: Geometer	pdf	50M	Gelb (nicht abgeladen)
Projektbeschreibung	Rubrik: Projektpläne und -beschreibung	pdf	50M	Grün (abgeladen)
Sämtliche Geschosspläne	Rubrik: Projektpläne und -beschreibung	pdf	50M	Grün (abgeladen)

Dokumentenverwaltung

Alle Dateien

 Datei herunterladen

 Herunterladen im ZIP-Format

 Datei löschen

 Datei anzeigen

 Datei hochladen

 In PDF-Datei zusammenführen

 Datei bearbeiten

 Informations zur ausgewählten Datei

Partnerinformationen

Gesuchsteller(in/nen)

Eigentümer/in

Planverfasser/in

Bauwerk & Grundstückinformation

Spezifische Formulare

Unterlagen & Dokumente

Erforderliche Dateien

Alle Dateien

Suche

Zugriffsverwaltung Dossier

Dossierverantwortung

Korrespondenz & Anfragen

Alle Dateien

Gesuch für Baubewilligung : 2024-10107

Gesuch

Vollmachten & Vereinbarungen

Projektdokumente

Gültigen Grundbuch- oder Kadasterauszug

Berechnung der Nutzungsziffern

Kubische Berechnung nach SIA

Berechnung der Anzahl erforderlicher Parkplätze

Planverfasser - Qualität


Bestätigung gemäss Art. 40 BauG








Geometer

Situationsplan eines offiziellen Geometers mit allen Indikationen

Dateiname	Autor	Datum	Kennzeichnung
Dokument_123	Dragana Ibraimoska-Tosic (Dossierverwaltung)	15.10.2024 10:49	
Dokument_123	Dragana Ibraimoska-Tosic (Dossierverwaltung)	15.10.2024 10:49	
Dokument_123	Dragana Ibraimoska-Tosic (Dossierverwaltung)	15.10.2024 10:50	
Dokument_123	Dragana Ibraimoska-Tosic (Dossierverwaltung)	15.10.2024 10:49	

Download Einstellung


**CANTON DU VALAIS
KANTON WALLIS**




SACHBEARBEITER/IN GE... DE ▾

Zurück / Benutzerkonfiguration

Benutzerkonfiguration

Vertretung * 

 Gültig für:

- Andere Dienststelle Termen
- Sachbearbeiter/in Gemeinde Termen
- Sicherheitsverantwortliche/r Termen

Defaultgruppe * Sachbearbeiter/in Gemeinde Termen x ▾

Dateidownload mit UUID * ☐ Ja ☒ Nein

ZIP-Download mit Ordnerstruktur * ☒ Ja ☐ Nein

Dateidownload mit UUID

UUID = eindeutige Identifikationsnummer für jedes Dokument

Wenn aktiviert → UUID wird im Dateinamen angezeigt

Wenn deaktiviert → nur der Dokumentname sichtbar

ZIP-Download mit Ordnerstruktur

Ja → behält Original-Ordnerstruktur beim Herunterladen

Nein → alle Dateien in einem einzigen Ordner im ZIP

Dokumentenverwaltung

Alle Dateien (🔼 - Filter)

Filter, welcher nur die Kategorien anzeigt, die mindestens eine Datei enthalten.

Filter, welcher den Inhalt des zuvor ausgewählten Unterordners anzeigt (z.B: die Entscheide)

Filter

- ☒ Nur Themen mit Dateien anzeigen
- ☒ Nur das aktuelle Dossier anzeigen

Schliessen

Filtern

Alle Dateien 🔼

Gesuch für Baubewilligung : 2024-10107

- Gesuch
- Vollmachten & Vereinbarungen
- Projektdokumente
- Planverfasser - Qualität
- Geometer
- Projektpläne und -beschreibung
- Bestandesaufnahme
- Erdbebensicherheit
 - Erdbebenformular
- Sondernutzungspläne
 - Pläne
 - Reglement
 - Berichterstattung Art. 47
 - Andere Zusatzunterlagen
 - Dossier mit Gesuch um Ausnahmebewilligung
 - Vollständige Liste der Parzellen-Eigentümer mit allen Grundbuchauszügen (GB) mit Angaben der Dienstbarkeiten und öffentlichen Eigentumsbeschränkungen
- Bestimmungen des Bundesgesetzes über Zweitwohnungen (ZWG)
- Dienststelle für Wald, Natur und Landschaft (DWNL)
- Dienststelle für Raumentwicklung - DRE
- Dienststelle für Mobilität - DFM

Gesuch löschen Gesuch validieren

Ohne Filter

Alle Dateien 🔼

Gesuch für Baubewilligung : 2024-10107

- Gesuch
- Vollmachten & Vereinbarungen
- Projektdokumente
- Planverfasser - Qualität
- Geometer
- Projektpläne und -beschreibung
- Bestandesaufnahme
- Dienststelle für Wirtschaft, Tourismus und Innovation - DWTI
- Dienststelle für Umwelt - DUW

Gesuch löschen Gesuch validieren

Mit Filter

Dokumentenverwaltung

Alle Dateien (✎ - Datei bearbeiten)

Dateiname (Pflichtfeld, nicht leer lassen).

Kennzeichnung, die verwendet werden, um bestimmte Dateien oder Dokumente hervorzuheben (z.B.: Versionierung, Plan usw).

Dokument editieren

Dateiname *

Kennzeichnung

Beschreibung

* Pflichtfeld

Beschreibung (optional)

Alle Dateien

Gesuch für Baubewilligung : 2024-10107

- Gesuch
- Vollmachten & Vereinbarungen
- Projektdokumente
 - Gültigen Grundbuch- oder Katasterauszug
 - Dateiname Autor Datum Kennzeichnung
 - ☐ Dokument_123 Dragana Ibraimoska-Tosic (Dossierverwaltung) 15.10.2024 10:49
 - Berechnung der Nutzungsziffern
 - Kubische Berechnung nach SIA
 - Dateiname Autor Datum Kennzeichnung
 - ☐ Dokument_123 Dragana Ibraimoska-Tosic (Dossierverwaltung) 15.10.2024 10:49
 - Berechnung der Anzahl erforderlicher Parkplätze
 - Dateiname Autor Datum Kennzeichnung
 - ☐ Dokument_123 Dragana Ibraimoska-Tosic (Dossierverwaltung) 15.10.2024 10:50
 - Planverfasser - Qualität
 - Bestätigung gemäss Art. 40 BauG
 - Dateiname Autor Datum Kennzeichnung
 - ☐ Dokument_123 Dragana Ibraimoska-Tosic (Dossierverwaltung) 15.10.2024 10:49
 - Geometer
 - Situationenplan einer offiziellen Geometer mit allen Indikationen

Dokumentenverwaltung

Alle Dateien (📁 - Hochladen)

A

Wenn keine Version vorhanden ist, ermöglicht es das Hinzufügen einer Datei.

B

Wenn eine Version existiert, ermöglicht es das Hinzufügen einer neuen Datei.

Eine neue Version der Datei hochladen

Datei **

Datei auswählen

Keine Datei ausgewählt

** Zugelassene Dateitypen:

Schliessen

Hochladen

Alle Dateien 📁



Gesuch für Baubewilligung : 2024-10107

📁 Gesuch 3

📁 ▼ Vollmachten & Vereinbarungen 1

📁 ▲ Projektdokumente 3

📁 Gültigen Grundbuch- oder Katasterauszug 1

☐ Dateiname

Autor

Datum

Kennzeichnung

☐ 📄 Dokument_123

Dragana Ibraimoska-Tosic
(Dossierverwaltung)

15.10.2024 10:49

Version

📁 Kubische Berechnung nach SIA 1

📁 Berechnung der Anzahl erforderlicher Parkplätze 1

📁 ▼ Planverfasser - Qualität 1

📁 ▼ Geometer 1

📁 ▼ Projektpläne und -beschrieb 5

📁 ▼ Bestandesaufnahme 1

































Suche

Informationen zur
ausgewählten Datei

Suche

%



<input type="checkbox"/>	Dateiname	Dossier	Rubrik	Autor	Datum	Kennzeichnung	Letzte Version
<input type="checkbox"/>	 Ouvrage & Bien-fonds	Gesuch für Baubewilligung / 2024-10107	Gesuch	Dragana Ibraimoska-Tosic (Dossierverwaltung)	26.04.2024 16:26		<input checked="" type="checkbox"/>     
<input type="checkbox"/>	 Informations partenaires	Gesuch für Baubewilligung / 2024-10107	Gesuch	Dragana Ibraimoska-Tosic (Dossierverwaltung)	26.04.2024 16:26		<input checked="" type="checkbox"/>     
<input type="checkbox"/>	 Formulaire spécifiques	Gesuch für Baubewilligung / 2024-10107	Gesuch	Dragana Ibraimoska-Tosic (Dossierverwaltung)	26.04.2024 16:26		<input checked="" type="checkbox"/>     
<input type="checkbox"/>	 Dokument_123	Gesuch für Baubewilligung / 2024-10107	Vollmachten & Vereinbarungen / Vollmacht Plattform eConstruction	Dragana Ibraimoska-Tosic (Dossierverwaltung)	15.10.2024	überprüft	<input checked="" type="checkbox"/>     
<input type="checkbox"/>	 Dokument_123	Gesuch für Baubewilligung / 2024-10107	Projektdokumente / Kubische Berechnung nach SIA	Dragana Ibraimoska-Tosic (Dossierverwaltung)			    

Messwerkzeuge

- ▲ Es kann praktisch sein, bestimmte Messungen (Abstände, Umfänge oder Flächen) direkt auf einem Plan vorzunehmen, der auf dem Bildschirm angezeigt wird.
- ▲ Mit den Applikationen **Foxit Reader** und **Adobe Acrobat Reader** können Sie solche Messungen direkt in einer PDF-Datei durchführen.
- ▲ Dabei ist zu bedenken, dass die digitalisierten Pläne nicht unbedingt ihre Originalgrösse beibehalten haben. Man kann sich also nicht auf den angegebenen Massstab verlassen und sollte daher immer eine Kalibrierung durchführen, um korrekte Messungen zu erhalten.
- ▲ Für weitere Details zu den Messmethoden können Sie unser [spezielles Schulungssupport besuchen](#).