


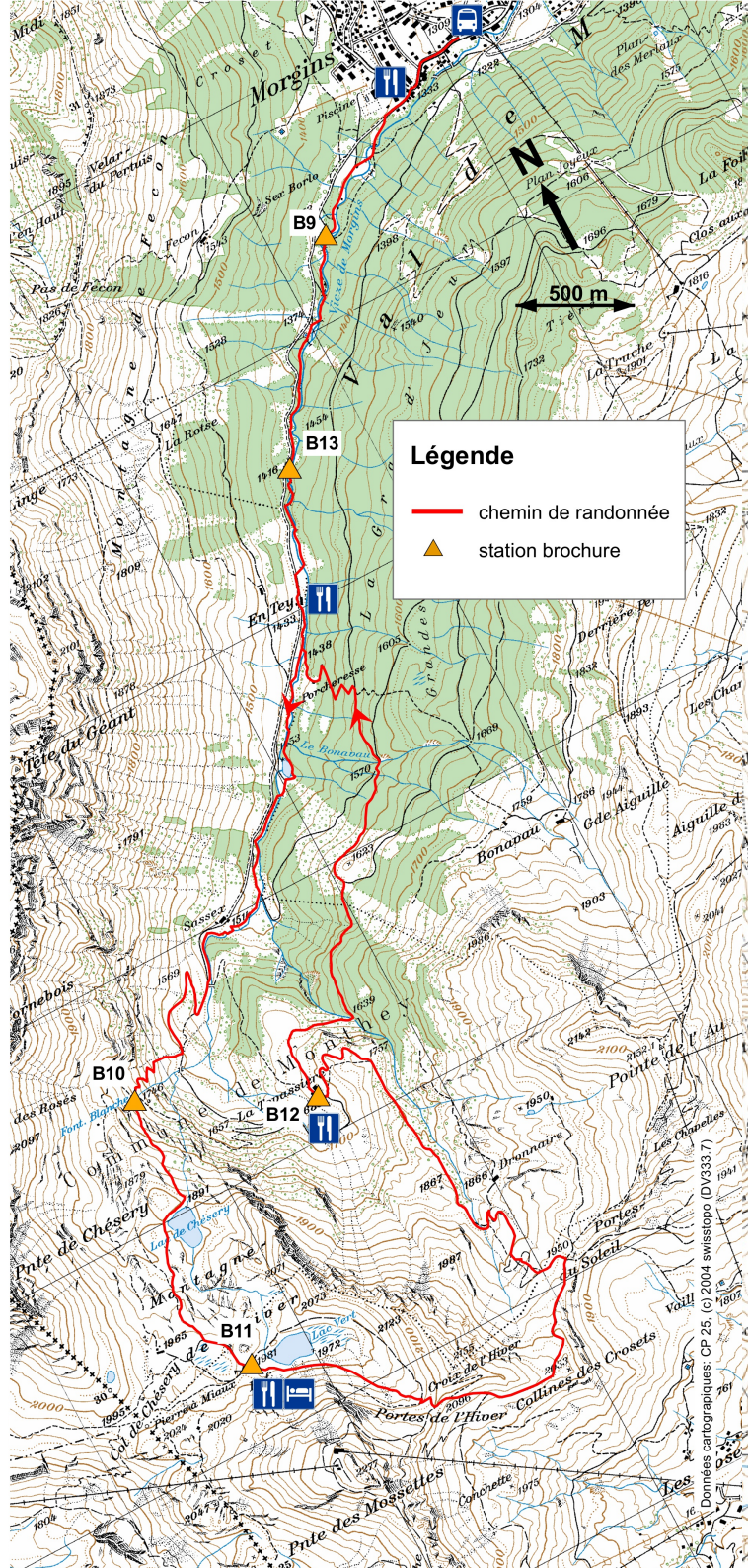
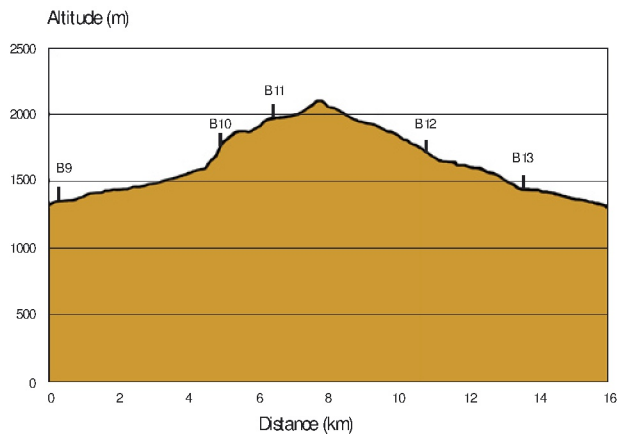



Parcours de l'eau - Vallon de They





Ce parcours débute à Morgins et forme une boucle de 16 km. L'itinéraire est décrit dans le texte de la brochure. Les temps de marche indiqués ci-dessous n'incluent pas les arrêts. Il est aussi possible de réaliser une boucle plus courte en rejoignant l'alpage de Tovassière depuis Sassex.

			
Départ	•		•
▲ B9			
▲ B10		•	
▲ B11		•	•
▲ B12		•	
▲ B13			
Arrivée	•		
Total: 4h 40 min			



Parcours de l'eau – Val d'Illiez

Ce parcours de 22 km commence à côté de l'arrêt de train «Champéry-Village». Il peut être réalisé en une fois ou par étapes, en utilisant par exemple les transports publics. Sur l'itinéraire balisé par des flèches, ce symbole  signale la présence d'explications à lire dans la brochure. Les temps de marche indiqués ci-dessous correspondent à l'itinéraire à la descente, sans les arrêts.

				
▲ B1				
■ P I Torrent de la Mourgaz				
■ P II Usine électrique de l'Etrivouez				●
■ P III La forêt du Progrès				
▲ B2				
■ P IV Bains de Val-d'Illiez	●			●
▲ B3				
▲ B4				
■ P V La légende du pont du Diable	●	●	●	●
▲ B5				
■ P VI L'inondation de 1726				
■ P VII Usine électrique de Monthey				
▲ B6				
▲ B7			●	●
■ P VIII Les blocs erratiques de Monthey				
▲ B8				●
Total: 5 h 45 min				

Altitude (m)

