


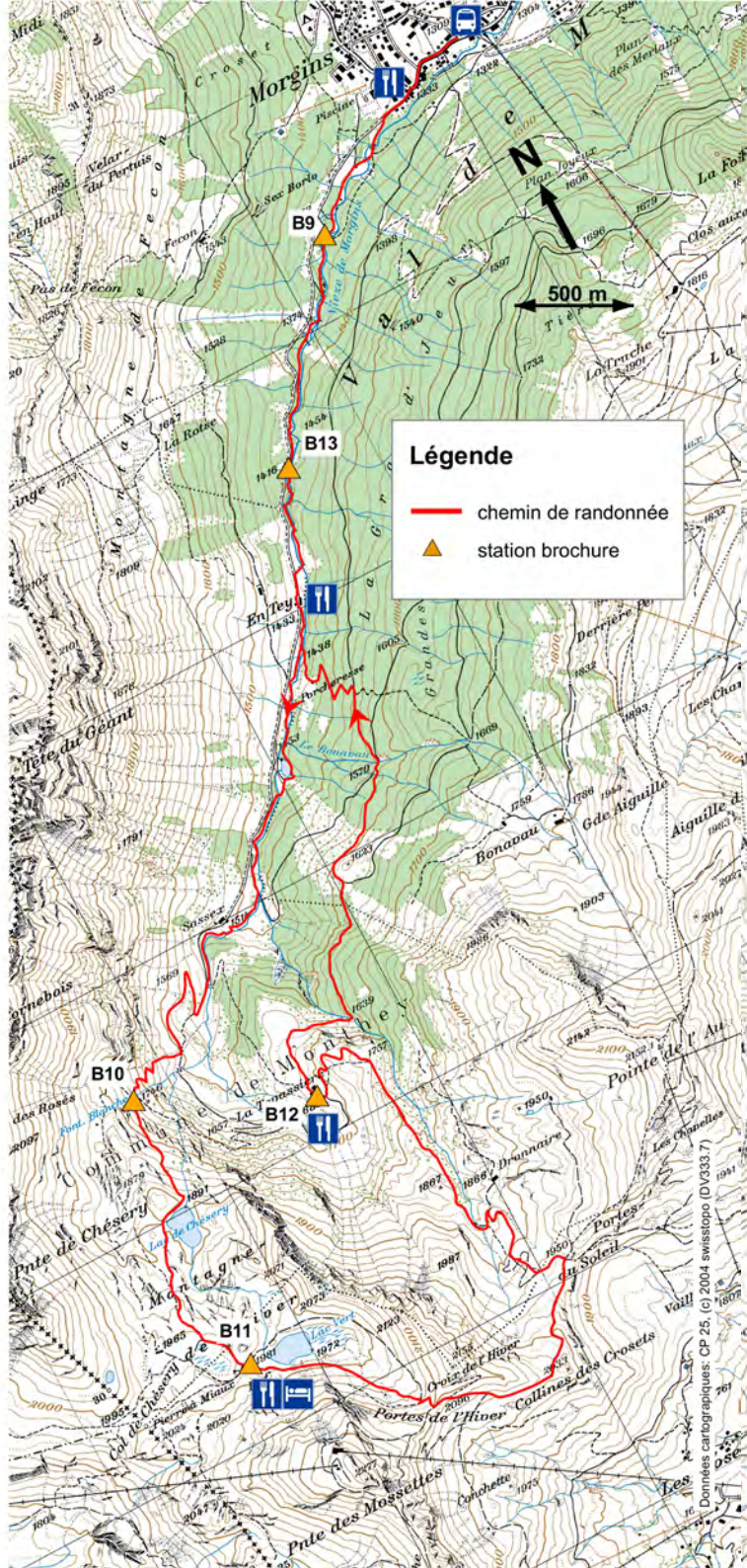
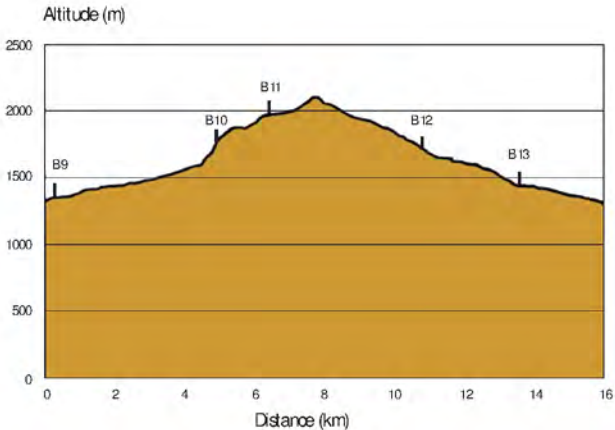



Parcours de l'eau - Vallon de They





Ce parcours débute à Morgins et forme une boucle de 16 km. L'itinéraire est décrit dans le texte de la brochure. Les temps de marche indiqués ci-dessous n'incluent pas les arrêts. Il est aussi possible de réaliser une boucle plus courte en rejoignant l'alpage de Tovassière depuis Sassex.

Départ	5 min			
▲ B9	1h30 min			
▲ B10	40 min			
▲ B11	1h15 min			
▲ B12	30 min			
▲ B13	40 min			
Arrivée	Total: 4h 40 min			



Parcours de l'eau – Val d'Illiez

Ce parcours de 22 km commence à côté de l'arrêt de train «Champéry-Village». Il peut être réalisé en une fois ou par étapes, en utilisant par exemple les transports publics. Sur l'itinéraire balisé par des flèches, ce symbole  signale la présence d'explications à lire dans la brochure. Les temps de marche indiqués ci-dessous correspondent à l'itinéraire à la descente, sans les arrêts.

						
▲ B1		20 min	•	•	•	•
■ P I	Torrent de la Mourgaz	25 min				
■ P II	Usine électrique de l'Etrivouez	30 min		•		
■ P III	La forêt du Progrès	35 min				
▲ B2		1h 10 min	•			•
■ P IV	Bains de Val-d'Illiez	30 min		•		
▲ B3		0 min				
▲ B4		35 min	•	•	•	•
■ P V	La légende du pont du Diable	45 min				
▲ B5		0 min				
■ P VI	L'inondation de 1726	5 min				
■ P VII	Usine électrique de Monthey	5 min				
▲ B6		5 min			•	•
▲ B7		20 min				•
■ P VIII	Les blocs erratiques de Monthey	20 min				•
▲ B8						
		Total: 5 h 45 min				

