

Kanton Wallis

Gemeinde Blatten (Lötschen)

54

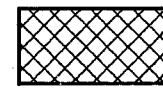
QUELLSCHUTZZONEN BLATTEN

Mst. 1 : 10'000

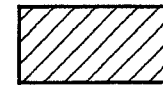
Mandat	Datum	Gezeichnet	Kontrolliert	Grösse	Beilage
723	8.3.1995	mz	ah	0.78/1.47	1
ODILO SCHMID			Büro für beratende Geologie		
BAHNHOFSTRASSE 11, 3900 BRIG			Tel. 028 / 23 09 00		

Legende:

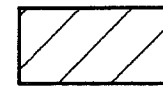
Ⓐ Quellschutzzonen



Zone S I (Fassungsbereich; auf dem Plan aus Massstabsgründen nicht ausgeschieden)



Zone S II (Engere Schutzzone)



Zone S III (Weitere Schutzzone)

Ⓑ Quellen + Quelfassungen



ungefasste Quelle



BLA
|
Gemeinde

1 0 1
Nr. Nr.
Netz/ Quelle
Region

gefasste Quelle

Ⓒ Schüttungsmengen



unbekannt



0 – 5 l/min



5 – 25 l/min



25 – 100 l/min



Schwankungsbereich
(Minimum gefüllt, Maximum mit Strich begrenzt)



100 – 250 l/min



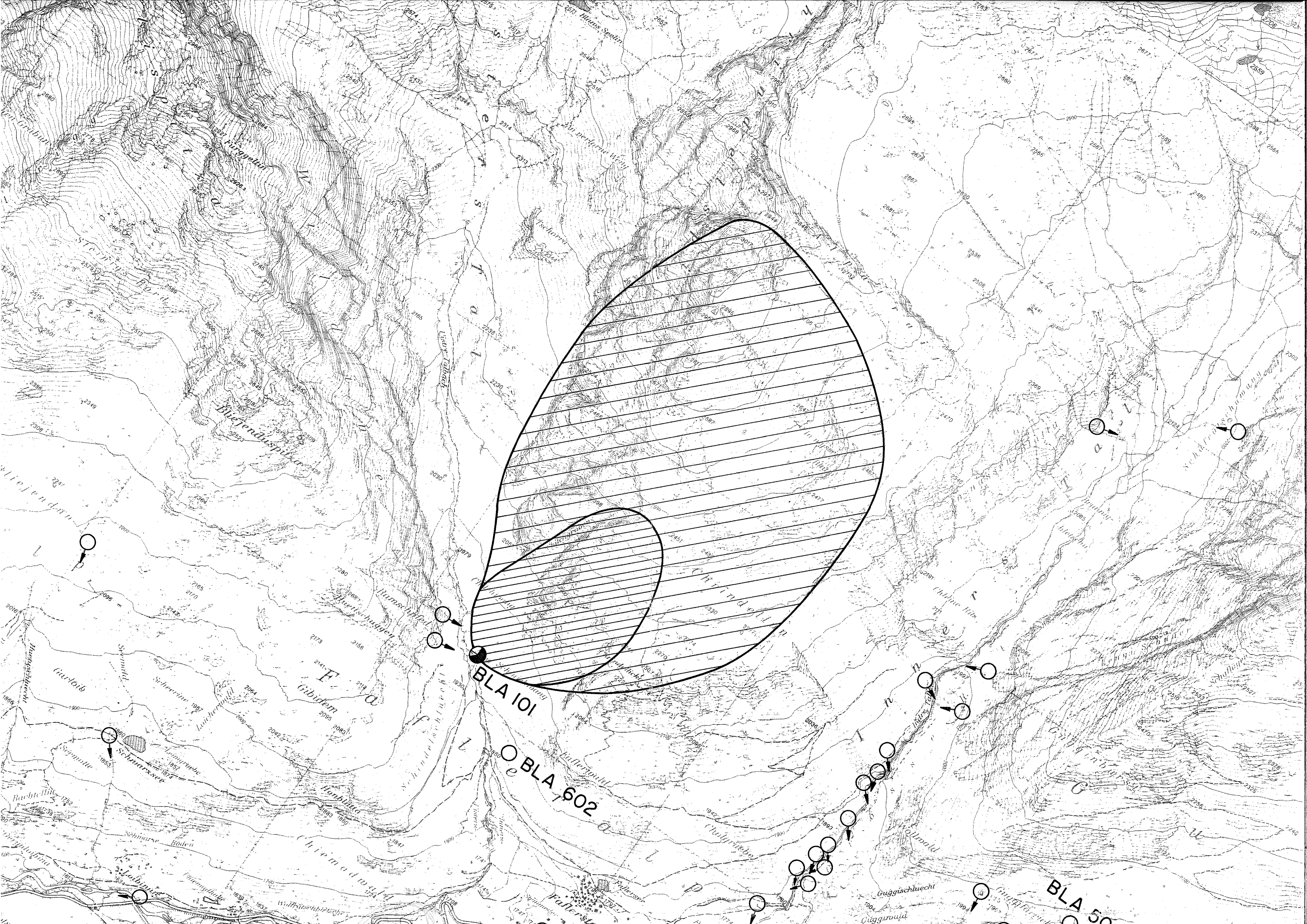
250 – 1000 l/min



1000 – 5000 l/min



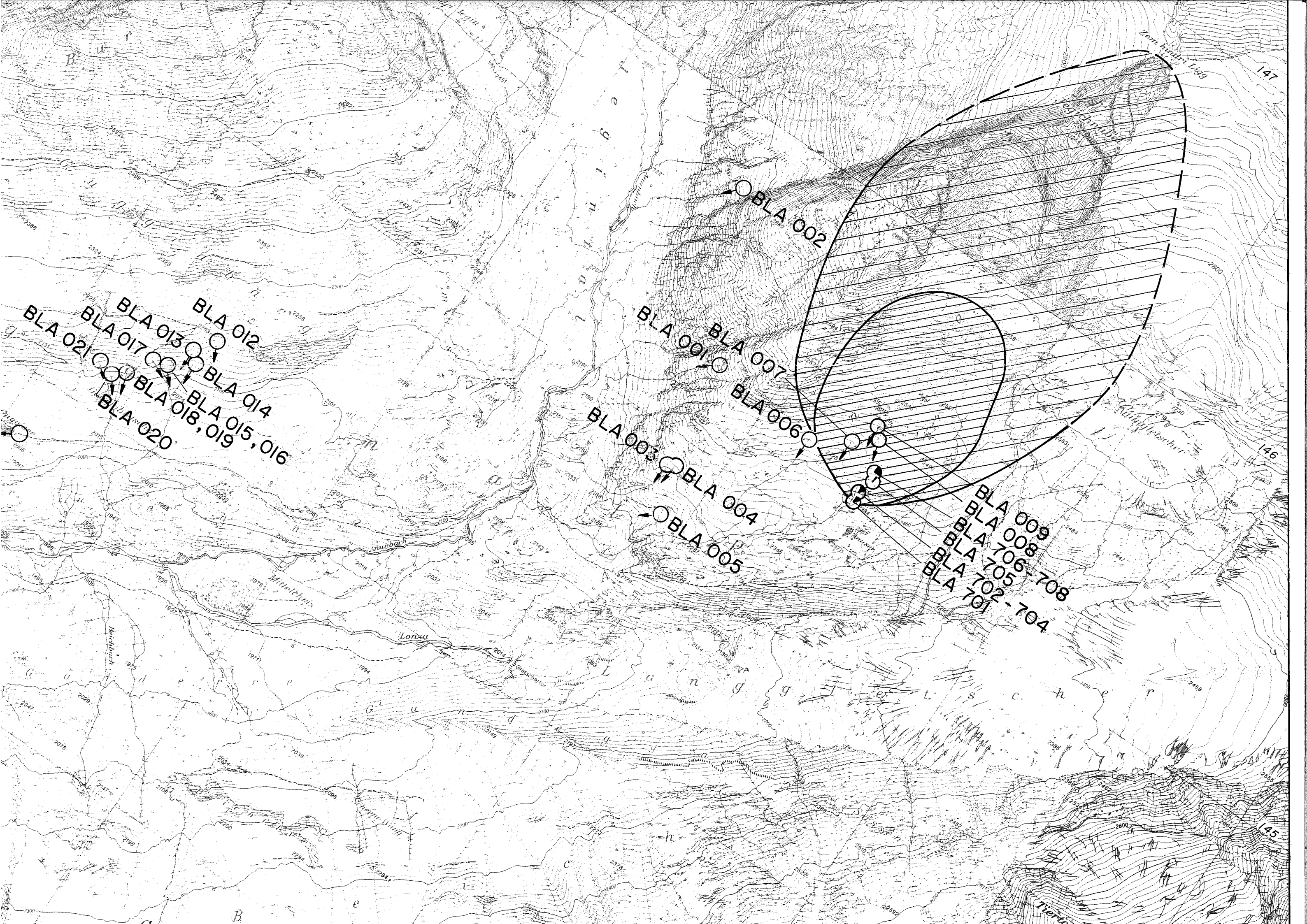
5000 – 10000 l/min



BLA 101

BLA 602

BLA 50



BLA 012
BLA 013
BLA 017
BLA 021
BLA 014
BLA 015, 016
BLA 018, 019
BLA 020

BLA 002
BLA 001
BLA 007
BLA 006
BLA 003
BLA 004
BLA 005

7000
7008
7009
7010
7011
7012
7013
7014
7015
7016
7017
7018
7019
7020
7021
7022
7023
7024
7025
7026
7027
7028
7029
7030
7031
7032
7033
7034
7035
7036
7037
7038
7039
7040
7041
7042
7043
7044
7045
7046
7047
7048
7049
7050
7051
7052
7053
7054
7055
7056
7057
7058
7059
7060
7061
7062
7063
7064
7065
7066
7067
7068
7069
7070
7071
7072
7073
7074
7075
7076
7077
7078
7079
7080
7081
7082
7083
7084
7085
7086
7087
7088
7089
7090
7091
7092
7093
7094
7095
7096
7097
7098
7099
7100