





Quellschutzzonen Gemeinde Baltschieder

Quellen BAL 311 + 312




Beilage 1.4

Mst. 1:10'000







Quellschutzzonen

	Zone S 1	(Fassungsbereich)
	Zone S 2	(Engere Schutzzone)
	Zone S 3	(Weitere Schutzzone)
	Gewässerschutzbereich Ao	

Quellen

	unfasste Quelle
	gefasste Quelle
	Trinkeasserleitungen

Schüttungsmengen

	unbekannt
	5 l/min
	5 - 25 l/min
	25 - 100 l/min
	100 - 250 l/min
	250 - 1000 l/min

Mandat: 2052
Datum: 10. November 2015
Gezeichnet: mr
Kontrolliert: sp/ap
Daten: H:\Mandat\2001-2100\2052\dwg\2052_151110_Situation QSZ.dwg

OSPAG BAHNHOFSTRASSE 11 POSTFACH 597 3900 BRIG T +41 (0) 27 923 09 00
F +41 (0) 27 924 39 17 INFO@OSPAG.CH WWW.OSPAG.CH

