

Kanton Wallis

Gemeinde Baltschieder





Quellschutzzonen  
Gemeinde Baltschieder  
(auf Baltschieder und Eggerberg)

Quellen BAL 101 + 102 + 103





Beilage 1.2

Mst. 1:10'000







Quellschutzzonen

- |   |                        |                      |
|---|------------------------|----------------------|
|  | Zone S 1               | (Fassungsbereich)    |
|  | Zone S 2               | (Engere Schutzzone)  |
|  | Zone S 3               | (Weitere Schutzzone) |
|  | Grundwasserschutzareal |                      |

Quellen

- |   |                      |
|---|----------------------|
|  | ungefasste Quelle    |
|  | gefasste Quelle      |
|  | Trinkeasserleitungen |
|  | Gemeindegrenzen      |

Schüttungsmengen

- |   |                  |
|---|------------------|
|  | unbekannt        |
|  | 5 l/min          |
|  | 5 - 25 l/min     |
|  | 25 - 100 l/min   |
|  | 100 - 250 l/min  |
|  | 250 - 1000 l/min |

— Bau- und Maisässzone (Daten von Kanton, Februar 2014)

Mandat: 2052  
Datum: 10. November 2015  
Gezeichnet: mr  
Kontrolliert: sp/ap  
Daten: H:\Mandat\2001-2100\2052\dwg\2052\_151110\_Genehmigung.dwg

OSPAG BAHNHOFSTRASSE 11 POSTFACH 597 3900 BRIG T +41 (0) 27 923 09 00  
F +41 (0) 27 924 39 17 INFO@OSPAG.CH WWW.OSPAG.CH

ODILO SCHMID & PARTNER AG  
**OSPAG**  
GEOLOGIE · GEOTECHNIK

