


Kanton Wallis  
Gemeinde Bettmeralp

# OP-Bettmeralp

Zonennutzungsplan 1 : 1'000



## Teilrevision Dorfzone D1 "Bettmerstafel"

- |   |  |
|---|--|
| Dorfzone D1                             | Sesselbahn                             |
| Wohnzone W4                             | Gondelbahn                             |
| Wohnzone W3                             | Lärmempfindlichkeitsstufe              |
| Wohnzone W2                             | Landwirtschaftszone Weiden / Alpen     |
| Wohnzone W2 mit Quartierplanpflicht     | Landwirtschaftszone 2                  |
| Zone für öffentliche Bauten und Anlagen | Ufervegetation                         |
| Gewerbezone                             | Wald                                   |
| Zone für Skipisten                      | Kulturschutzzone                       |
| Langlaufloipe                           | Quellschutzzone 3 (weitere Schutzzone) |
| Lichtraumprofile Luftseilbahnen         | Verkehrsanlagen                        |
| Skilift                                 | Gewässer                               |

Genehmigt von der Urversammlung am 27. Februar 2014

Homologiert vom Staatsrat am


Vom Staatsrate genehmigt

In der Sitzung vom 15. Oktober 2014

Siegelgebühr: Fr. 15.-

Bestätigt:

Plangrundlage ohne Garantie für Genauigkeit und Vollständigkeit der Grenzen und Flächen



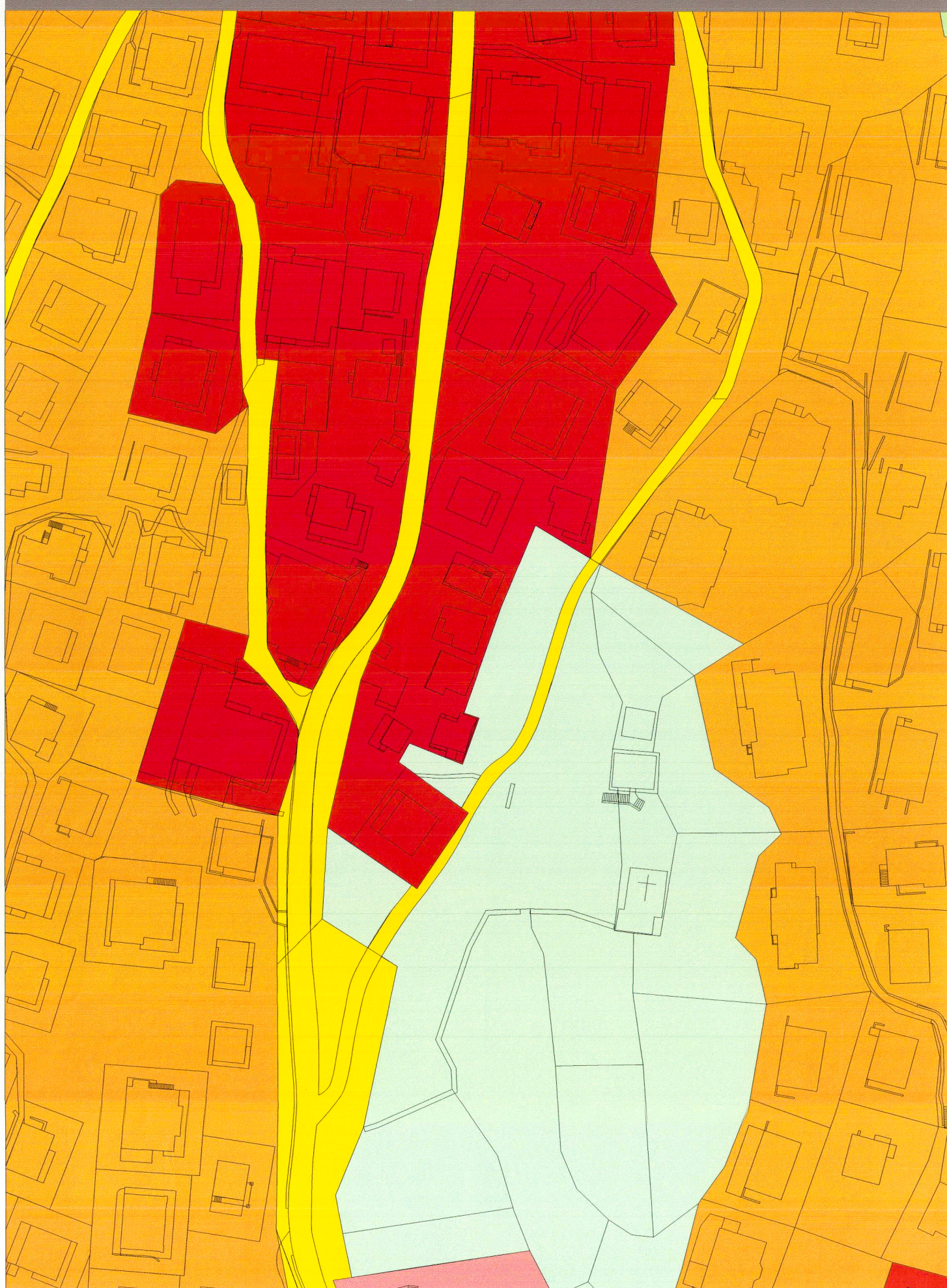
**RAUMPLANUNG  
+UMWELT**

Büro für nachhaltige Raumentwicklung  
und Umweltplanung

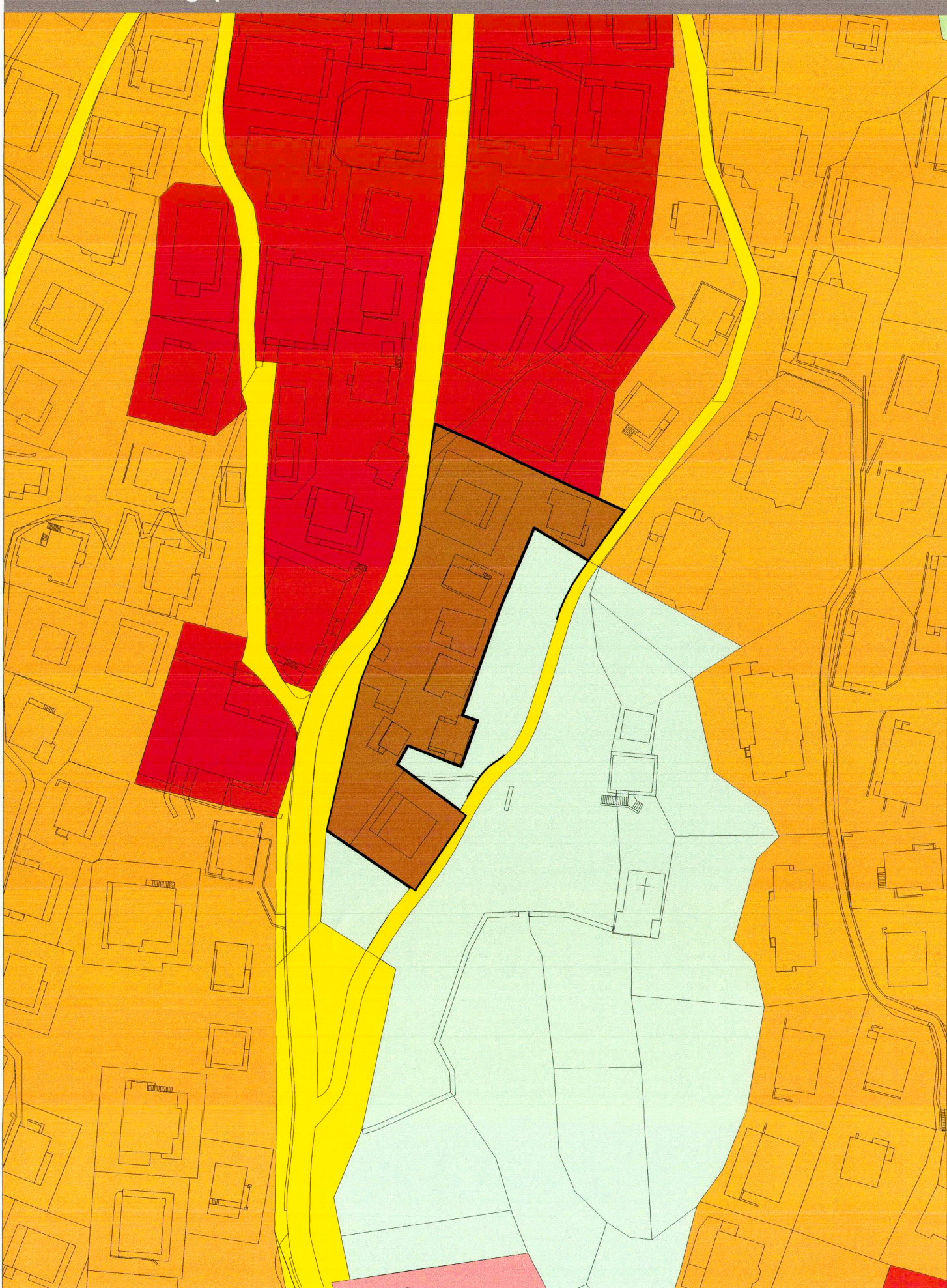
Aufderreggen, Julien | Sebastiansplatz 1 | T: 027 924 34 01 | info@raum-umwelt.ch  
+ Zenzünen AG | 3900 Brig | F: 027 923 98 85 | www.raum-umwelt.ch

PLAN-NR.: 615-1 | GEZEICHNET: 24.01.2014 | GEÄNDERT: | NAME: LB | PLANGRÖSSE: 0.25 m2


Zonennutzungsplan: homologiert am 08.02.2012



Zonennutzungsplan: Teilrevision Dorfzone D1 "Bettmerstafel"



Gewerbezone Bettmeralp, Art. 79 Gewerbezone, GBZR



Gewerbezone homologiert 08.02.2012