






















Kanton Wallis  
Gemeinde Betten / Bettmeralp

# OP-Bettmeralp

Zonennutzungsplan 1 : 1'500

Teilrevision Zone für Skipisten / Wohnzone

- |                                                                                     |                                         |                                                                                     |                                        |
|-------------------------------------------------------------------------------------|-----------------------------------------|-------------------------------------------------------------------------------------|----------------------------------------|
|    | Wohnzone W4                             |    | Sesselbahn                             |
|    | Wohnzone W3                             |    | Gondelbahn                             |
|    | Wohnzone W2                             |    | Lärmempfindlichkeitsstufe              |
|    | Wohnzone W2 mit Quartierplanpflicht     |    | Landwirtschaftszone Weiden / Alpen     |
|    | Zone für öffentliche Bauten und Anlagen |    | Landwirtschaftszone 2                  |
|    | Gewerbezone                             |    | Ufervegetation                         |
|    | Zone für Skipisten                      |    | Wald                                   |
|    | Langlaufloipe                           |    | Kulturschutzzone                       |
|  | Lichttraumprofile Luftseilbahnen        |  | Quellschutzzone 3 (weitere Schutzzone) |
|  | Skilift                                 |  | Verkehrsanlagen                        |
|                                                                                     |                                         |  | Gewässer                               |

Vom Staatsrate genehmigt

In der Sitzung vom **8. Feb. 2012**

Siegelgebühr: Fr. 150.-

Bestätigt:  
Der Staatskanzler:



Büro für nachhaltige Raumentwicklung  
und Umweltplanung

Aufdereggen, Julien  
+ Zenzünen AG

Sebastiansplatz 1  
3900 Brig

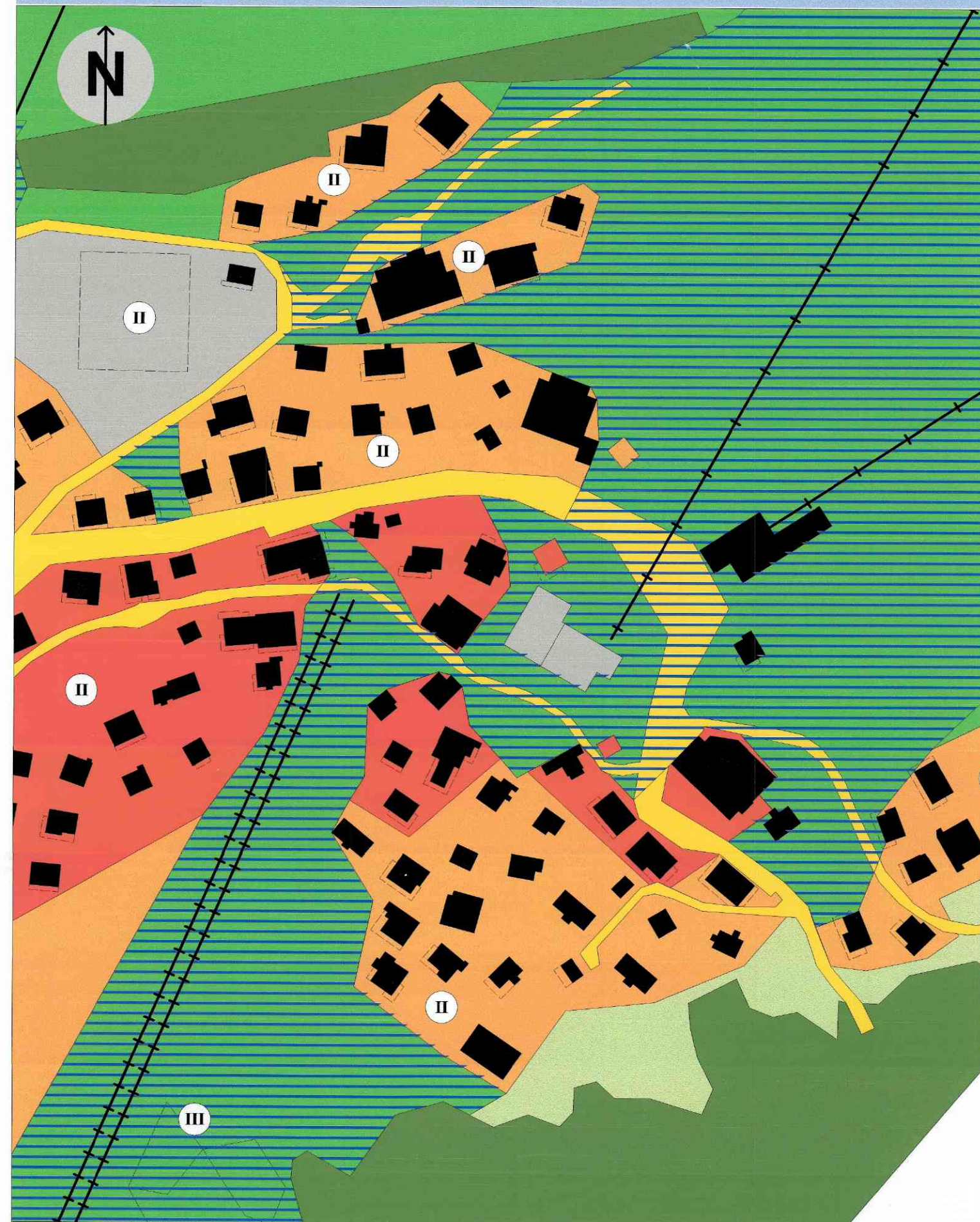
T: 027 924 34 01  
F: 027 923 98 85

info@raum-umwelt.ch  
www.raum-umwelt.ch


 **RAUMPLANUNG  
+ UMWELT**

PLAN-NR.: 615-4    GEZEICHNET: 03.06.2011    GEÄNDERT:    NAME: LB    PLANGRÖSSE: 0.18m²

Zonennutzungsplan: homologiert am 1. Februar 1995 / Änderungen 2008



Zonennutzungsplan: Teilrevision 2011, UV-Entscheid

 Umzonungsflächen

