












Quellschutzzonen Lalden

Quelle BRI 501+502

Beilage 1.2

Mst. 1:10'000

Legende:

| A Quellschutzzonen | | B Quellen | C Schüttungsmengen |
|---|----------|---|--|
|  | Zone S 1 | Fassungsbereich (auf dem Plan aus Massstabsgründen nicht ausgeschieden) |  unbekannt |
|  | Zone S 2 | (Engere Schutzzone) |  5 l/min |
|  | Zone S 3 | (Weitere Schutzzone) |  5 - 25 l/min |
| | |  ungefasste Quelle |  25 - 100 l/min |
| | |  gefasste Quelle |  100 - 250 l/min |
| | | |  250 - 1000 l/min |

Mandat: 1999
Datum: 24. Oktober 2012
Gezeichnet: mh
Kontrolliert: ap
Daten: H:\Mandat\1901-2000\1999\Auflage\060222 Situation QSZ.dwg

OSPAG BAHNHOFSTRASSE 11 POSTFACH 597 3900 BRIG T +41 (0) 27 923 09 00
F +41 (0) 27 924 39 17 INFO@OSPAG.CH WWW.OSPAG.CH

