

Kanton Wallis

Gemeinde Binn





OP-Binn

Teilrevision Nutzungsplan
Erhaltungszone Äbmet

0 250 500 750m

Mst. 1 : 10'000

Legende

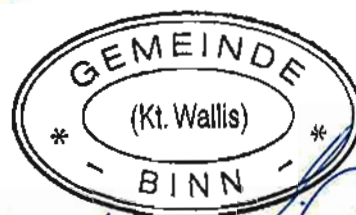
- | | | | |
|-------------------------------------------------------------------------------------|---------------------------------------------------------|-------------------------------------------------------------------------------------|---------------------------------------------------------|
|  | Bauzone |  | Geschützte Landwirtschaftszone von regionaler Bedeutung |
|  | Campingzone / Gruppenlager |  | Geschützte Landwirtschaftszone von lokaler Bedeutung |
|  | Archäologische Zone |  | Landschaftsschutzzone von nationaler Bedeutung |
|  | Erhaltungszone |  | Quellschutzzone 2 (Engere Schutzzone) |
|  | Landwirtschaftszone |  | Quellschutzzone 3 (Weitere Schutzzone) |
|  | Alpen |  | Gefahrenzone 1 |
|  | Wald |  | Gefahrenzone 2 |
|  | Schutzackerflur |  | Verkehrsanlagen |
|  | Geschützte Landwirtschaftszone von kantonaler Bedeutung |  | Gewässer |

Genehmigt durch den Gemeinderat am 21. Mai 2001

Genehmigt von der Urversammlung am 25. Juni 2001

Homologiert vom Staatsrat am 02. Oktober 2002

Plangrundlage ohne Garantie für die Vollständigkeit der Grenzen und Flächen



Raumplanung und Umwelt

J. AUFDEREGGEN, RAUMPLANNER ETH / NDS

CH-3900 Brig, Sebastiansplatz 1, Tel. 027/24 34 01



Datum	Name	Plangrösse
05.01	LB	0.13m²

