

Quellschutzzonen Lalden




Quellen LAL 101, LAL 201

Beilage 1.1



Mst. 1:10'000

Legende:







(A) Quellschutzzonen

	Zone S 1	Fassungsbereich (auf dem Plan aus Massstabsgründen nicht ausgedehnt)
	Zone S 2	(Engere Schutzzone)
	Zone S 3	(Weitere Schutzzone)

(B) Quellen

	ungefasste Quelle
	gefasste Quelle

(C) Schüttungsmengen

	unbekannt
	5 l/min
	5 - 25 l/min
	25 - 100 l/min
	100 - 250 l/min
	250 - 1000 l/min

Mandat: 1999
Datum: 24. Oktober 2012
Gezeichnet: mh
Kontrolliert: ap
Daten: H:\Mandat\1901-2000\1999\Auflage\060222 Situation QSZ.dwg

OSPAG BAHNHOFSTRASSE 11 POSTFACH 597 3900 BRIG T +41 (0) 27 923 09 00
F +41 (0) 27 924 39 17 INFO@OSPAG.CH WWW.OSPAG.CH

