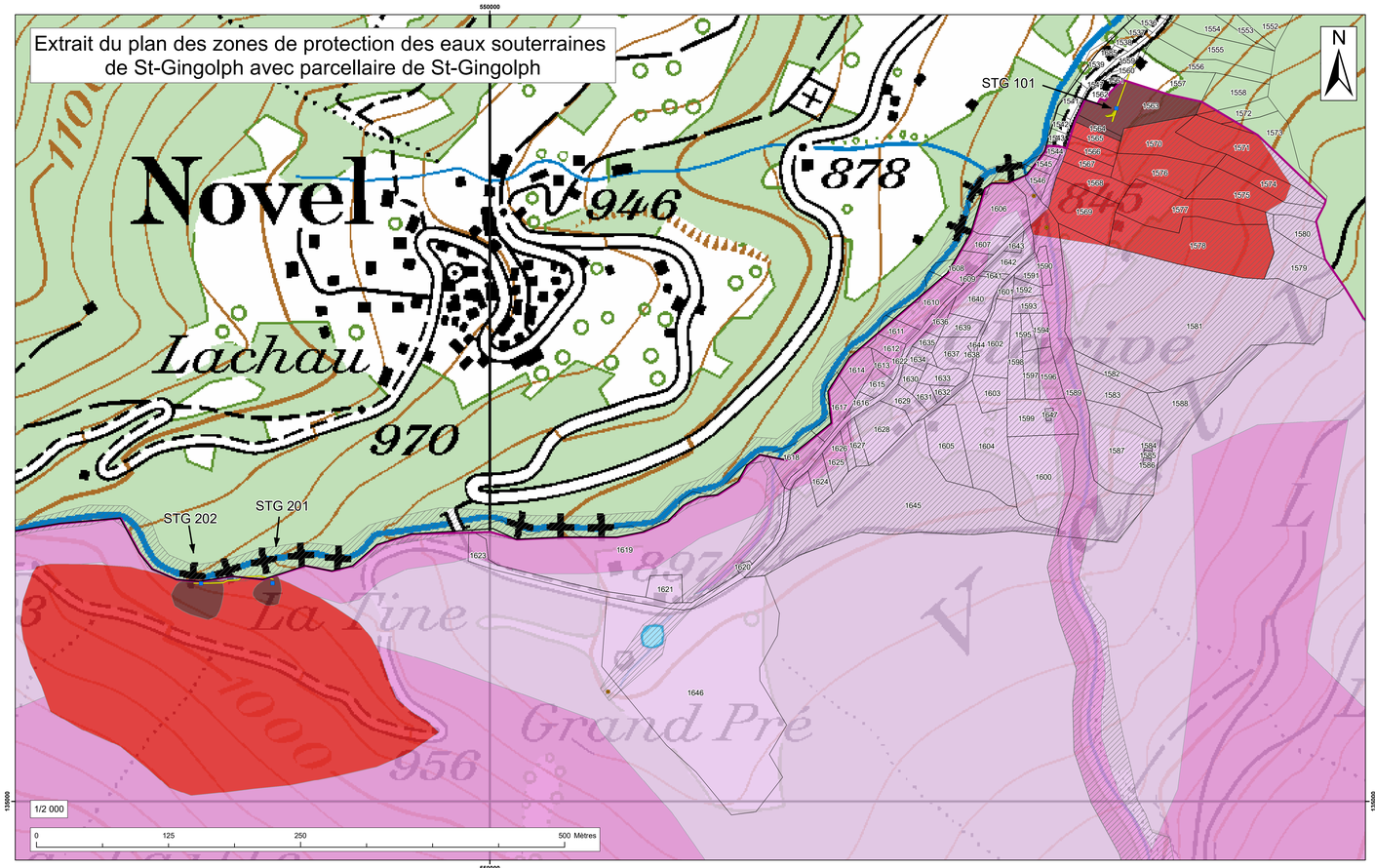

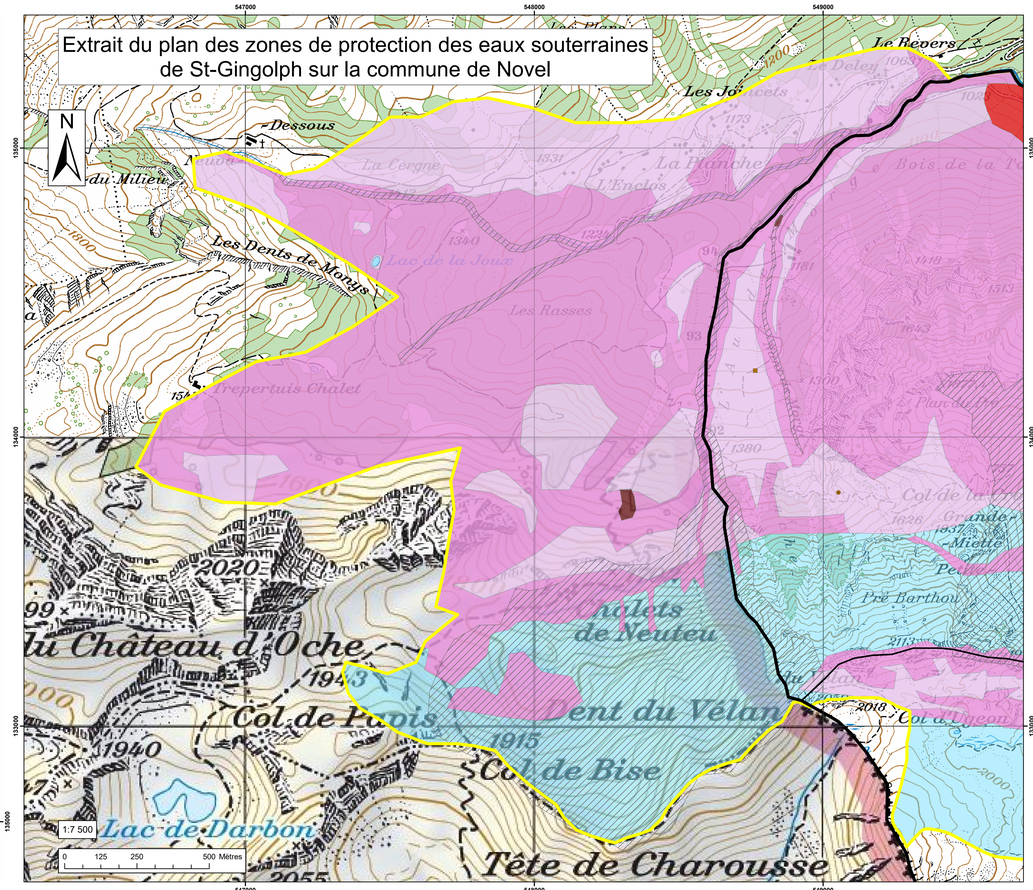

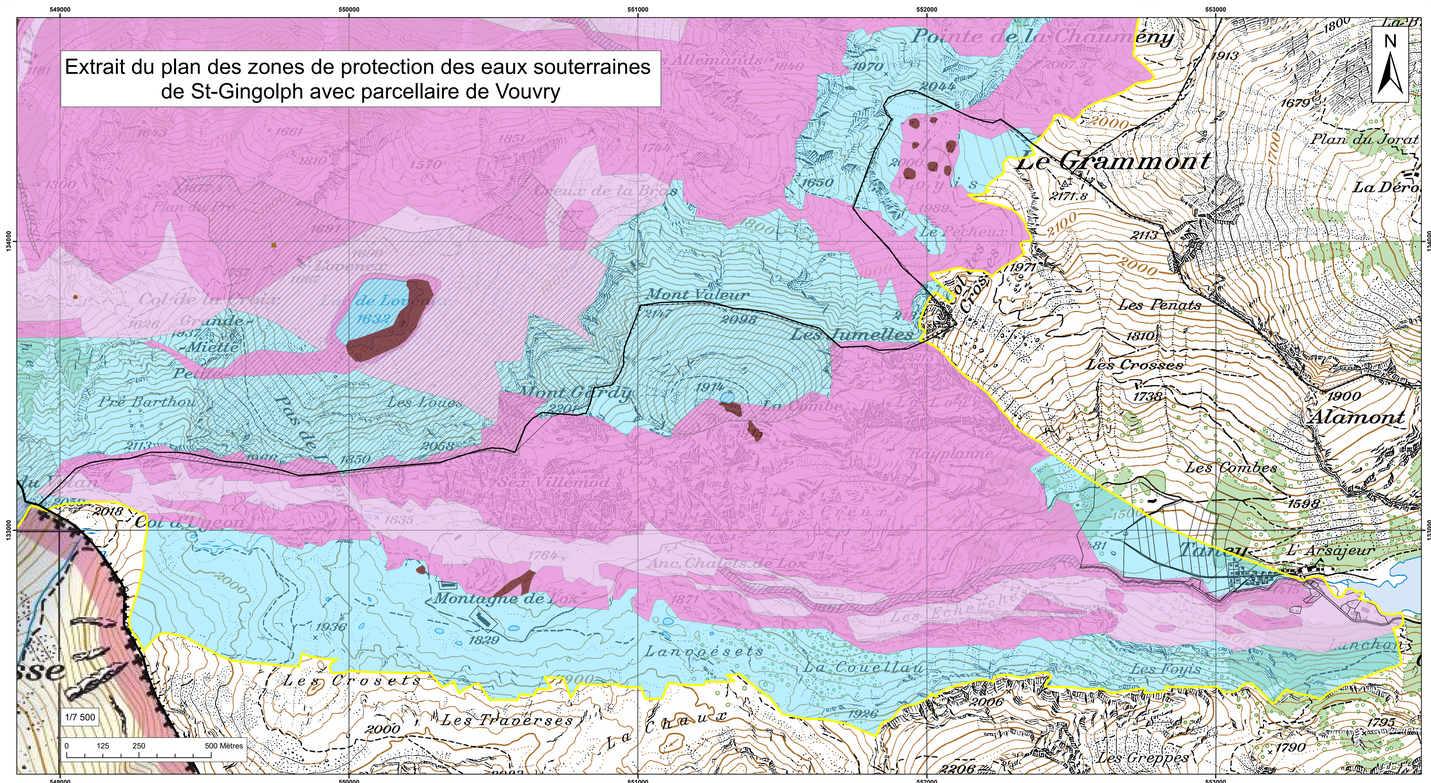

Commune de St-Gingolph (CH)
Commune de Vouvry (CH)
Commune de Novel (Fr)

Source de Clarive - STG 101
Source de Tine aval - STG 201
Source de Tine amont - STG 202

Extraits du plan des zones de protection des eaux souterraines avec parcellaire

Zones de protection soumises à approbation

- Zone de protection S1
- Zone de protection S2
- Zone de protection Sh
- Zone de protection Sm

Secteur Ao de protection soumis à approbation

- Secteur Ao de protection

Secteur Au de protection

- Secteur Au de protection

Limites

- Limites cantonales
- Limites communales
- Limites cadastrales
- Bassin d'alimentation des captages de St-Gingolph

Sources et captages

- Intérêt public, capté
- Intérêt privé, capté
- Intérêt privé, non-capté
- Captages et conduites

N° Plan	N° Etude	Dessinateur/Contrôle	Date	Echelle(s)	Format
2	2478-ZP2016	DC/JS	06.10.2016	1/2'000 1/7'500	1189 x 841 mm

BEG Bureau d'Etudes Géologiques SA
rte de la Pointe 4, CH-1294 Genève
T 022 347 18 86 – cr-beg@beg-geol.ch
rte de la Combe 2, CH-1816 Chailly (Montreux)
T 021 961 97 81 – cr-montreux@beg-geol.ch

Annexe 4