

COMMUNE DE GRIMISUAT

CADASTRE FORESTIER

CONSTATATION DE LA NATURE FORESTIERE

MISE A L'ENQUÊTE PUBLIQUE SELON :

- LOI FEDERALE SUR LES FORÊTS DU 04.10.91, art 10 ET 13
- ORDONNANCE CANTONALE SUR LA CONSTATATION DE LA FORÊT, art 3

HOMOLOGATION :


Homologué par le Conseil d'Etat

en séance du - 3 NOV. 2004

Droit de sceau: Fr. 610.-

L'atteste:

Le chef canton d'Etat



LEGENDE :



Constatation définitive de la forêt selon art 10 de la loi fédérale sur les forêts, avec piquetage et relevé de géomètre, concernant uniquement les zones à bâtir et leurs environs immédiats



Constatation de la forêt à titre indicatif, sans piquetage et relevé de géomètre, en dehors de la zone à bâtir



Haies vives et bosquets, à titre indicatif, selon règlement communal




Limite de la zone de construction

FOLIO MC N° 6

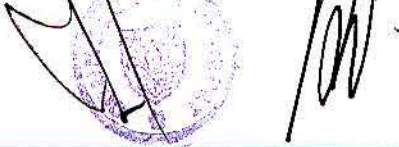
ECHELLE 1:500

MC 6

L'ingénieur forestier :



La Commune :



L'inspecteur d'arrdt :



PUBLICATION : B0 no 2 du 10.01.03 ; du 10.01.03 au 10.02.03

Le Géomètre :



Sion, Novembre 2003

