

# COMMUNE DE GRIMISUAT

## CADASTRE FORESTIER

CONSTATATION DE LA NATURE FORESTIERE

MISE A L'ENQUÊTE PUBLIQUE SELON :

- LOI FEDERALE SUR LES FORÊTS DU 04.10.91, art 10 ET 13
- ORDONNANCE CANTONALE SUR LA CONSTATATION DE LA FORET, art 3

Homologué par le Conseil d'Etat


3 NOV. 2004

### HOMOLOGATION :

Droit de sceau: Fr. 6.10

L'acte:

Le chancelier d'Etat:




### LEGENDE :

- Constatation définitive de la forêt selon art 10 de la loi fédérale sur les forêts, avec piquetage et relevé de géomètre, concernant uniquement les zones à bâtir et leurs environs immédiats
- Constatation de la forêt à titre indicatif, sans piquetage et relevé de géomètre, en dehors de la zone à bâtir
- Haies vives et bosquets, à titre indicatif, selon règlement communal
- Limite de la zone de construction

FOLIO MC N° 4

MC 4

ECHELLE 1:500



PUBLICATION : BO no 2 du 10.01.03 ; du 10.01.03 au 10.02.03

Le Géomètre : **GEOMETRES CENTRE SA**

Sion, Novembre 2003



Plan 21

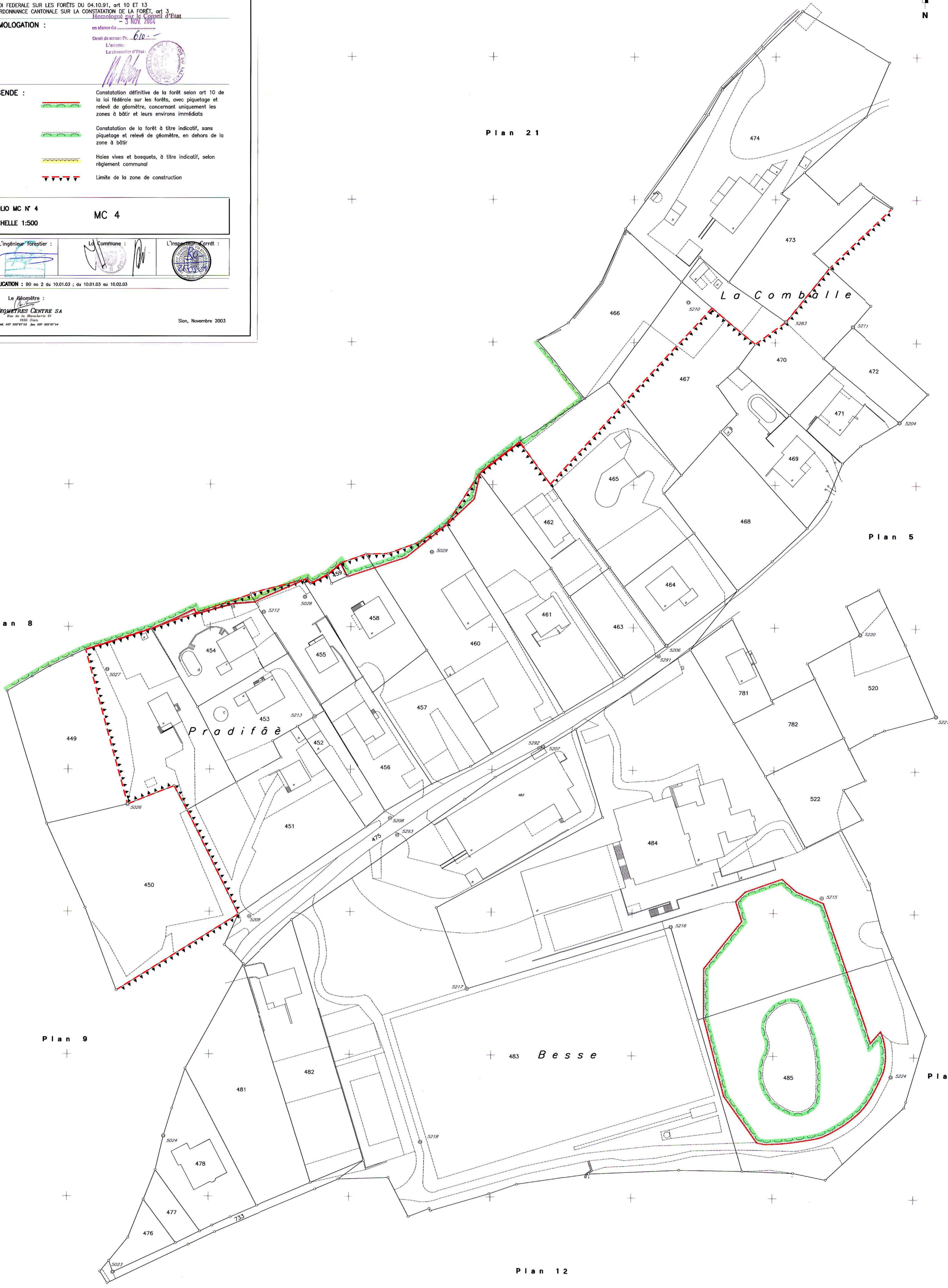
Plan 5

Plan 8

Plan 9

Plan 7

Plan 12



123050  
123000  
122950  
122900  
122850  
122800  
122750  
122700  
122650

585100  
585150  
585200  
585250  
585300  
585350  
585400  
585450