

KANTON WALLIS
FORSTKREIS III


Vom Staatsrate genehmigt
In der Sitzung vom 1. 6. NOV. 2002

Siegelgebühr: Fr.

Bestätigt:
Der Staatskanzler:

GEMEINDE
BÜRCHEN


Plan I





WALDKATASTER

Planaufgabe gemäss Art. 10, Abs. 2 und Art. 13, Abs. 1
des Bundesgesetzes über den Wald
(Waldgesetz)

LEGENDE:

Waldgrenze im Bereich der Bauzone
Definitive Waldfeststellung gemäss Art. 10 des Bundesgesetzes
über den Wald für Bauzonen und deren unmittelbaren Umgebung,
mit Verpflockung und Vermessung

Waldgrenze ausserhalb der Bauzone
Waldfeststellung hat indikativen Charakter, mit Verpflockung und
Vermessung

Bauzone

Der Geometer
Visp, den 20.02.2002

Der/die Forstingenieur/in:
Brig-Glis, den 20.02.2002

Der Kreisforster:
Gampel, den 20.02.2002

Andenmatten Stefan AG
3930 Visp

Glenz, Walther & Winkler AG
3900 Brig-Glis

