

OP BÜRCHEN

1:2'500

ZONENNUTZUNGSPLAN

Teilrevision 2013  
(inkl. Hochwasser- Gefahrenzonen)

GEZ: lb  
DAT: April 2014  
GRÖSSE: 0.63m²

- BAUZONEN**
- DORFZONE D
  - FERIENHAUSZONE F2 / F2 - SNP
  - FERIENHAUSZONE F2 / F2 - SNP (2. Etappe)
  - FERIENHAUSZONE F2 - SNP "Blatt"
  - FERIENHAUSZONE F2 A (2. Etappe)
  - SKIPISTE in FERIENHAUSZONE F2 - SNP
  - SKIPISTE in FERIENHAUSZONE F2 - SNP (2. Etappe)
  - WOHNZONE W2
  - WOHNZONE W2 - SNP / W3 - SNP "Berghüs - Stocklin"
  - WOHNZONE W3
  - WOHNZONE W3 A mit Höhenbeschränkung
  - WOHN- UND GEWERBEZONE WG3
  - WOHNZONE W4
  - GEWERBEZONE G
  - ZONE für GEWERBE u. LANDW. BAUTEN G+H+B - SNP
  - ZONE für TOURISTISCHE BAUTEN I.B - SNP "Bodmen"
  - ZONE für TOURISTISCHE ANLAGEN I.A - SNP "Bodmen"
  - ÖFFENTLICHE BAUTEN und ANLAGEN BB+A
  - VERKEHR (Strassen, Wege, Parkplätze P)

- LANDWIRTSCHAFTSZONEN**
- FRUCHT- u. GEBÄUDEFLÄCHEN FFF
  - FRUCHT- u. GEBÄUDEFLÄCHEN / GESCHÜTZTE LANDWIRTSCH. ZONEN
  - LANDWIRTSCHAFTSZONE 1. PRIORITÄT
  - LANDWIRTSCHAFTSZONE 2. PRIORITÄT
  - GESCHÜTZTE LANDWIRTSCHAFTSZONE GLZ


- NATUR- UND LANDSCHAFTSSCHUTTZONEN**
- NK: NATURSCHUTZGEBIET von kantionaler Bedeutung
  - NKo: NATURSCHUTZGEBIET von kommunaler Bedeutung
  - LKo: LANDSCHAFTSSCHUTZGEBIET von kommunaler Bedeutung
  - LK / LKo: Bäche, Flüsse, Seen (inkl. Ufer / Art. 23 KRPG)
  - SUONE

- WEITERE ZONEN**
- ERHALTUNGSZONE EZ
  - FREIFLÄCHEN FF
  - ZONE für SPORT und ERHOLUNG S+E
  - PERIMETER VERLEGTER BAURECHTE F2 B
  - PERIMETER VERLEGTER BAURECHTE W2 B
  - PERIMETER VERLEGTER BAURECHTE W3 B
  - ABBAU- UND DEPRONIZONE
  - DEPRONIZONE ERWEITERUNG (Revision 07)

Vom Staatsrate genehmigt  
In der Sitzung vom 13. Aug. 2014

Siegelgebühr: Fr. ....

Bestätigt:  
Der Staatskanzler

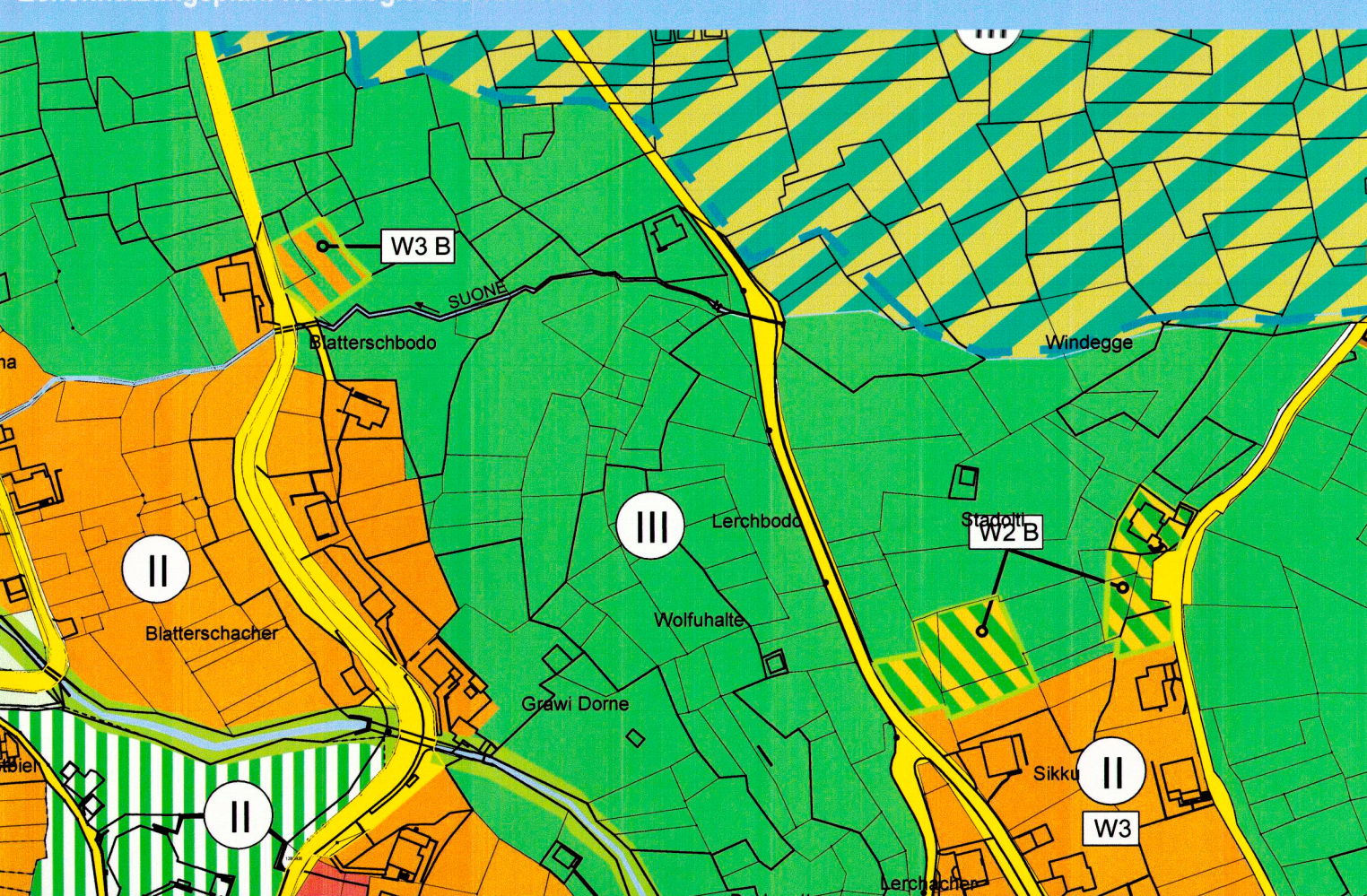


- ÜBRIGES**
- QUELLSCHUTTZONEN STUFE S1, S2, S3 (mit Quelle)
  - NATURGEFAHREN: rote LAWINENZONE (Grundlage Kant. Richtplan)
  - HOCHWASSER: GEFAHRENZONE 1
  - HOCHWASSER: GEFAHRENZONE 2
  - HOCHWASSER: GEFAHRENZONE 3
  - WALD (gemäss Waldkataster)
  - WALD (indikativ)
  - SKIPISTEN in Landwirtschaftszone 1 + 2
  - LANGLAUFLOIPE
  - SONDERNUTZUNGSPLAN SNP
  - PERIMETER SONDERNUTZUNGSPLAN
  - PERIMETER MÖGLICHER BAURECHTSVERLEGUNG
  - TOURISTISCHE TRANSPORTANLAGEN
  - ZONE MIT EVENTUELLEN ARCHÄOLOGISCHEN FUNDEN
  - ARCHÄOLOGISCHE SCHUTZZONE
  - HOCHSPANNUNGSLEITUNG
  - SCHIESSTAND
  - LÄRMEPFINDLICHKEITSSTUFEN LES
  - ÜBRIGES GEMEINDEGEBIET (Felsen, Öden, etc.)
  - GEMEINDEGRENZE

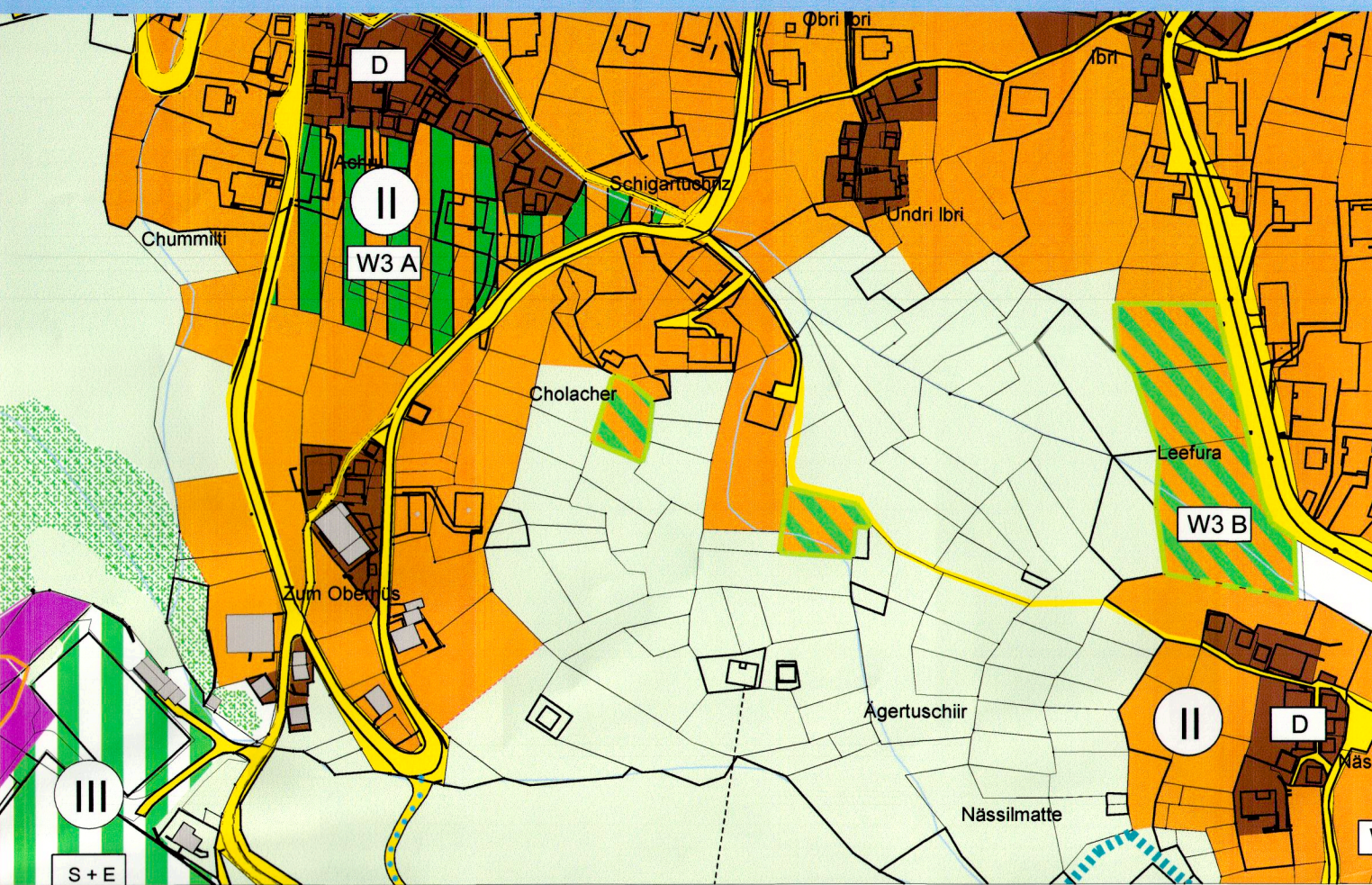
Genehmigt von der Versammlung am 18. Juni 2013

Homologiert vom Staatsrat am

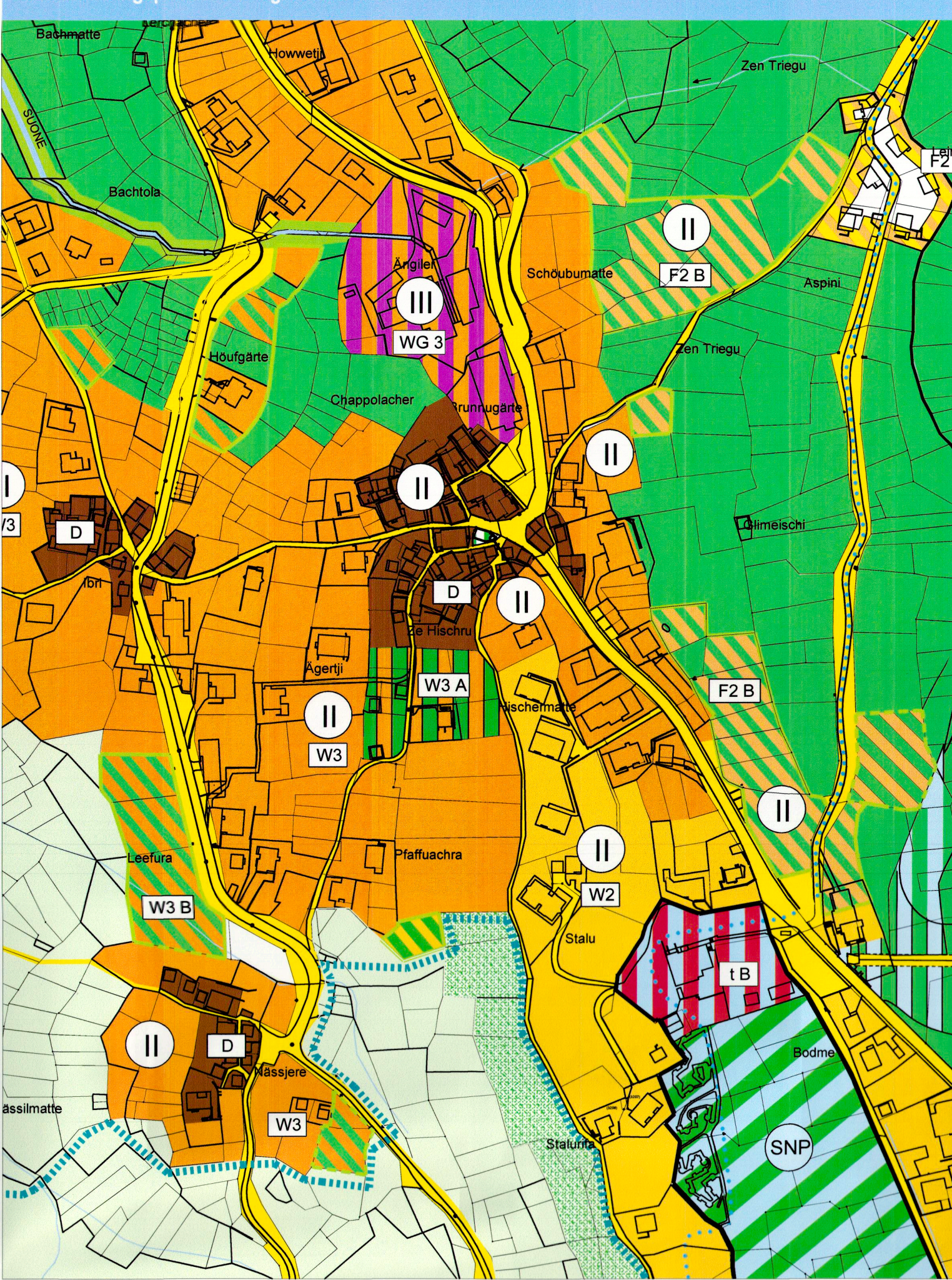
Zonennutzungsplan: Homologiert 20.06.2012



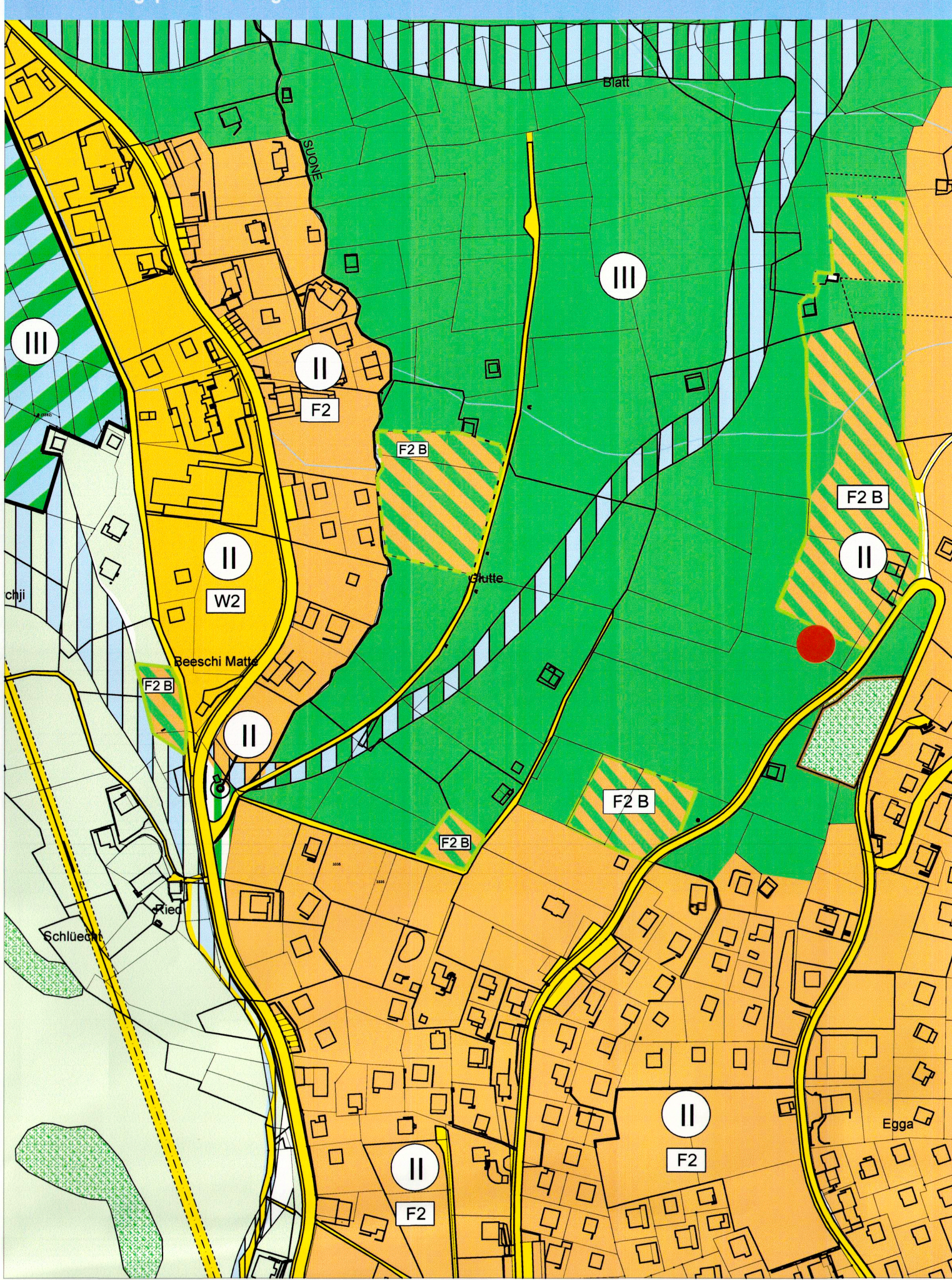
Zonennutzungsplan: Homologiert 20.06.2012



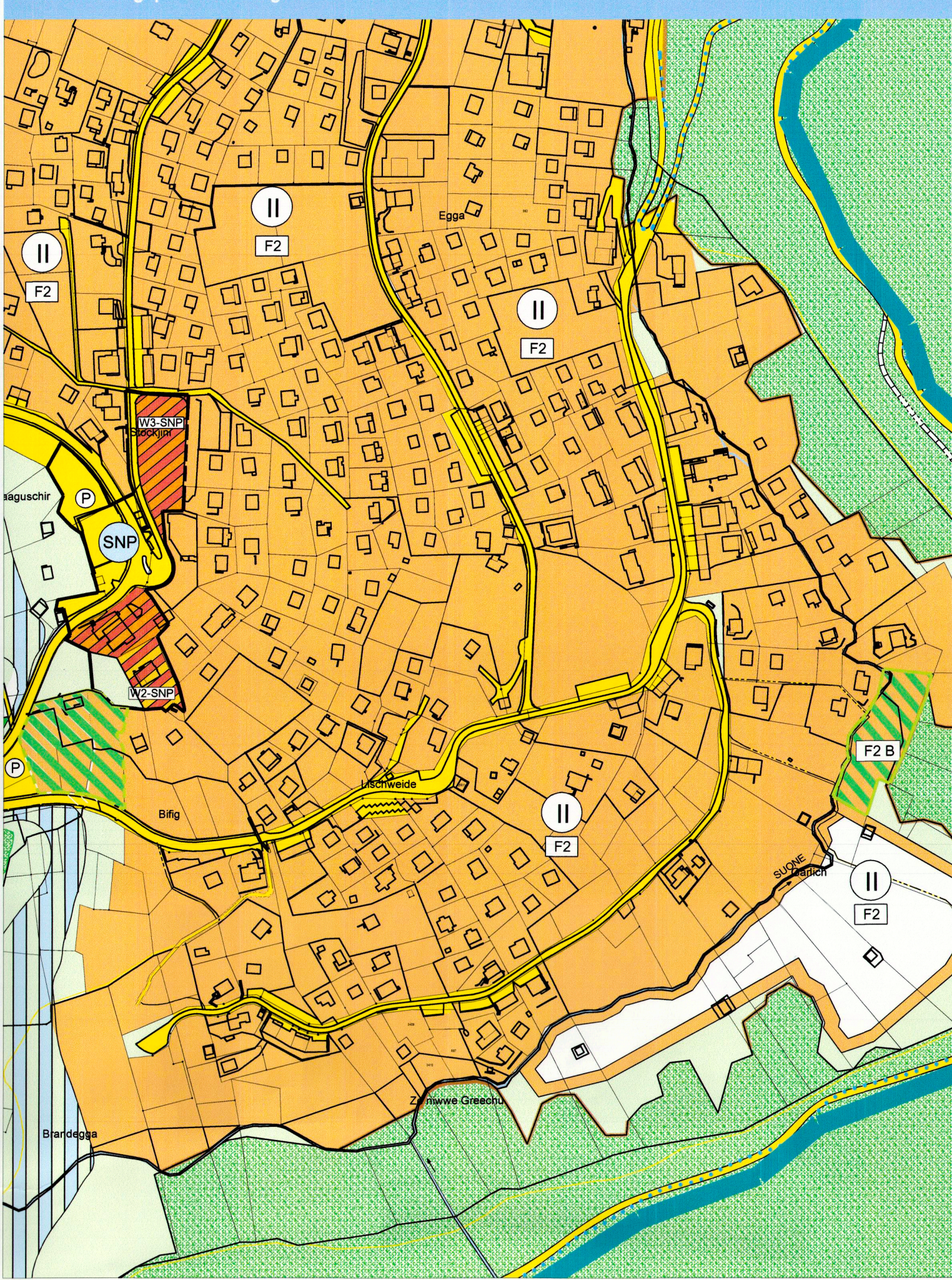
Zonennutzungsplan: Homologiert 20.06.2012



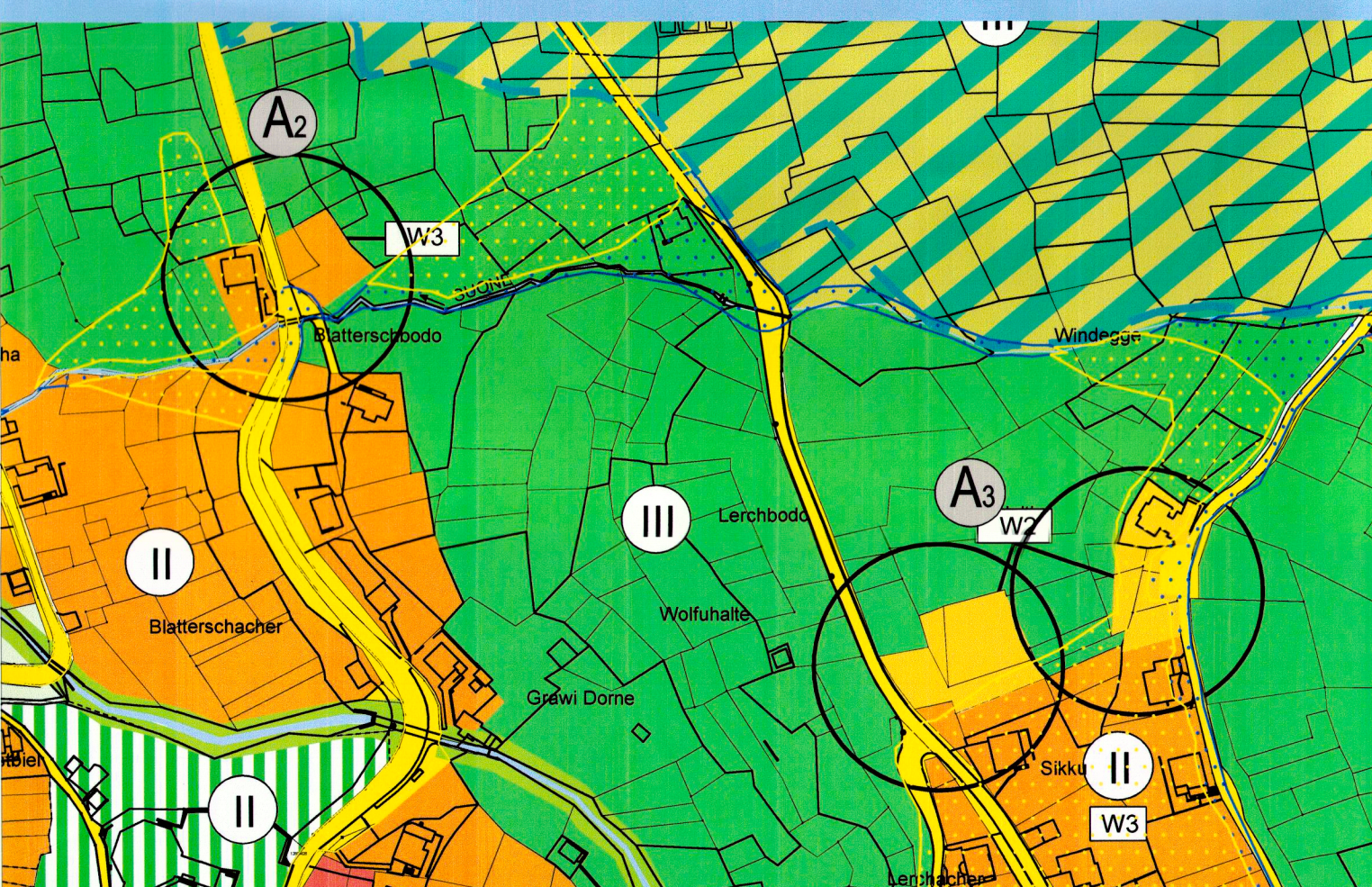
Zonennutzungsplan: Homologiert 20.06.2012



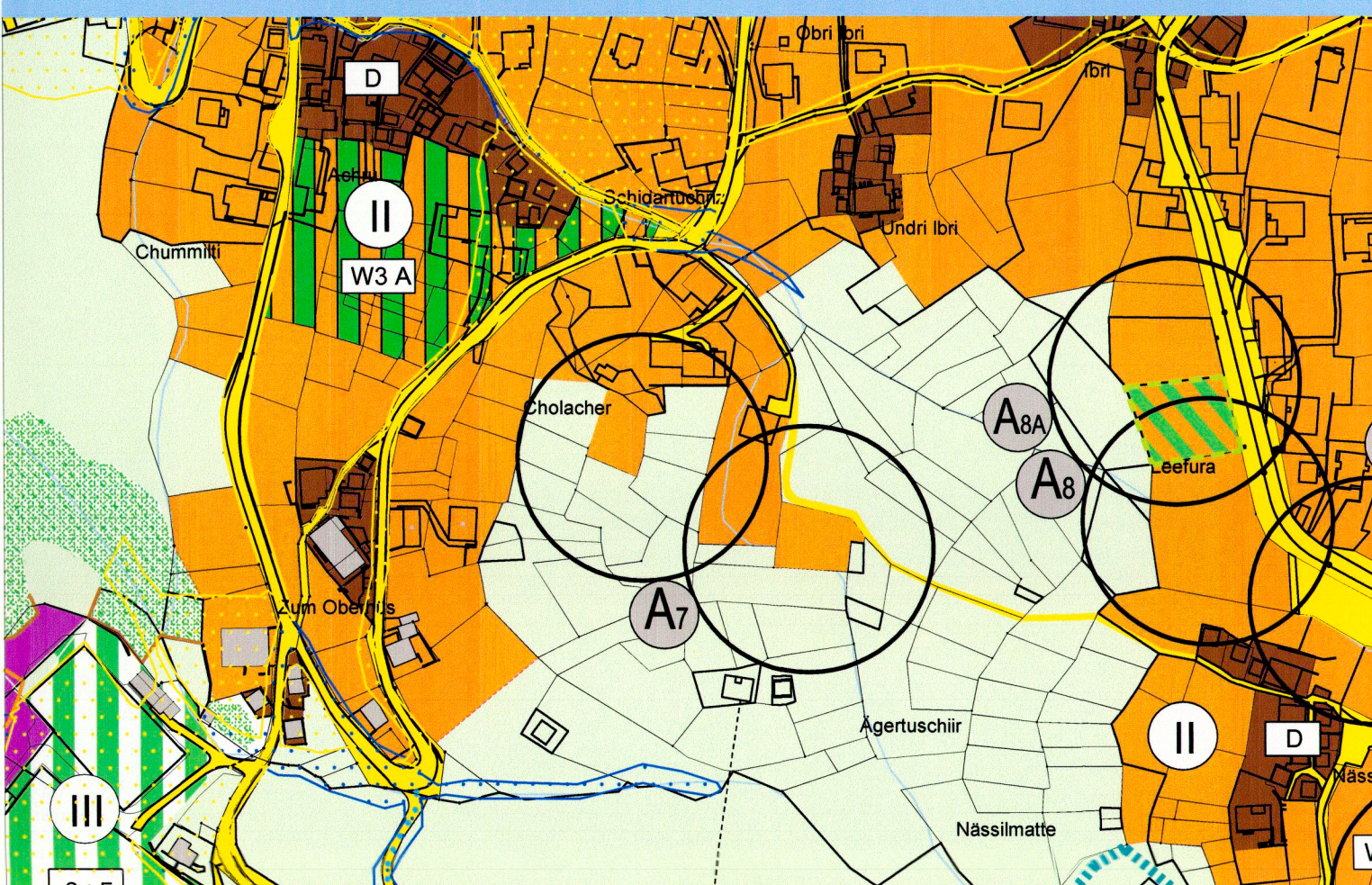
Zonennutzungsplan: Homologiert 20.06.2012



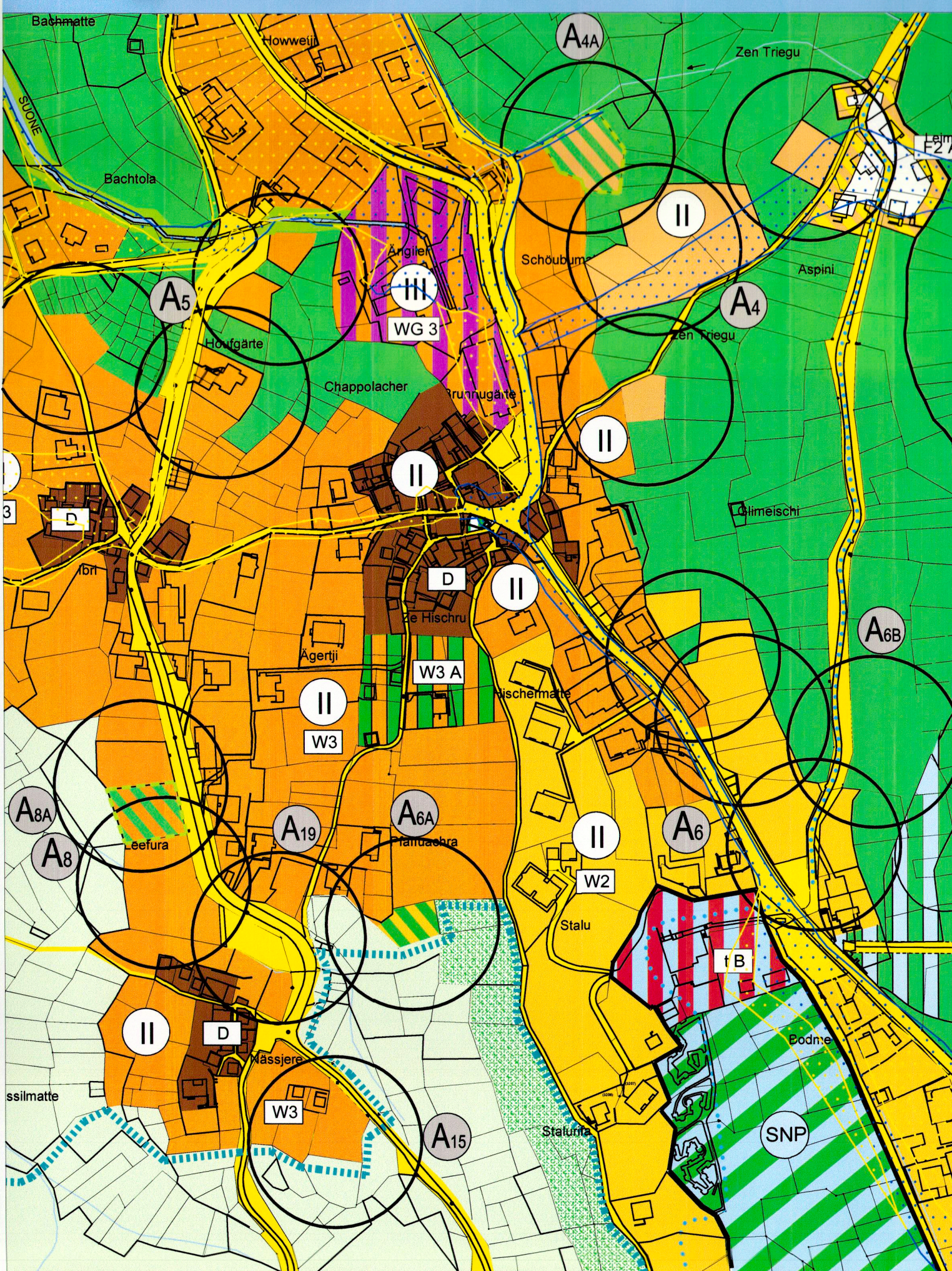
Zonennutzungsplan: Teilrevision 2013, Perimeter Baurechtverlegung



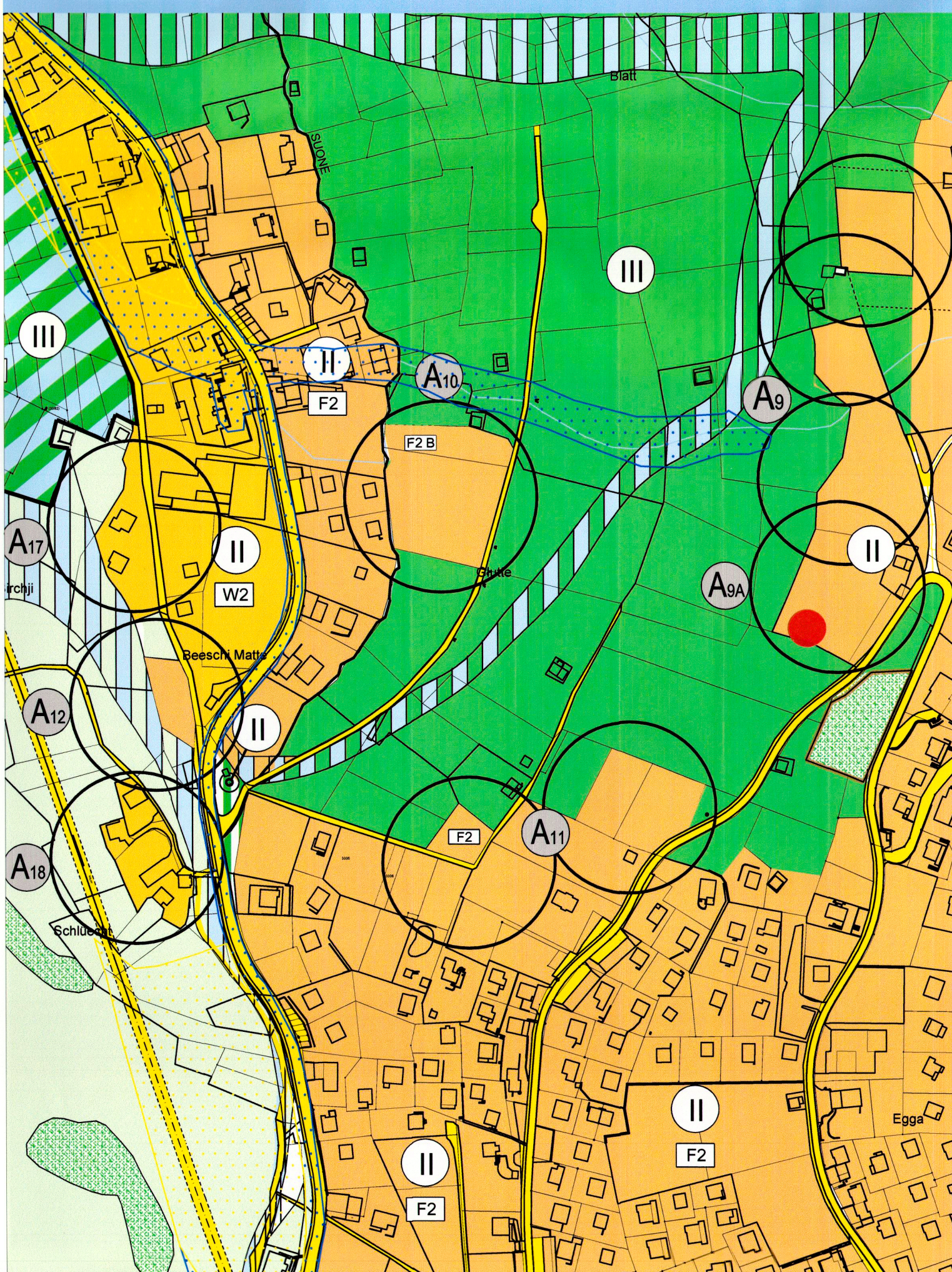
Zonennutzungsplan: Teilrevision 2013, Perimeter Baurechtverlegung



Zonennutzungsplan: Teilrevision 2013, Perimeter Baurechtverlegung + Einzonung + Verkehrsflächen



Zonennutzungsplan: Teilrevision 2013, Perimeter Baurechtverlegung + Einzonung



Zonennutzungsplan: Teilrevision 2013, Perimeter Baurechtverlegung + Einzonung + Verkehrsflächen

