








BAUZONEN

-  DORFZONE D
-  WOHNZONE W 3
-  GEWERBEZONE G A
-  ZONE für GEWERBE u LANDW. BAUTEN G+lwB - SNP
-  WOHNZONE W 3 A mit Höhenbeschränkung
-  VERKEHR (Strassen, Wege, Parkplätze P)




LANDWIRTSCHAFTSZONEN

-  LANDWIRTSCHAFTSZONE 2. PRIORITÄT

NATUR- UND LANDSCHAFTSSCHUTZZONEN

-  LK / LKo: Bäche, Flüsse, Seen (inkl. Ufer / Art. 23 KRPG)

WEITERE ZONEN

-  ZONE für SPORT und ERHOLUNG S+E
-  ABBAU- UND DEPONIEZONE
-  DEPONIEZONE ERWEITERUNG (Revision 07)

Vom Staatsrate genehmigt
19. Juni 2013




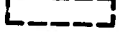



In der Sitzung vom


Siegelgebühr: Fr. 150.-

Bestätigt:

Der Staatskanzler:

ÜBRIGES

-  WALD (gemäss Waldkataster)
-  WALD (indikativ)
-  SONDERNUTZUNGSPLAN SNP
-  PERIMETER SONDERNUTZUNGSPLAN
-  LÄRMEMPFFINDLICHKEITSSTUFEN LES
-  ÜBRIGES GEMEINDEGEBIET (Felsen, Öden, etc.)
-  GEMEINDEGRENZE



Genehmigt von der Urversammlung am 18.05.2005. Änderungen: 4.12.2007 / 26.02.2013
Homologiert vom Staatsrat am 19.10.2005. Änderungen: 12.08.2009

