OP BÜRCHEN

1:5'000

NUTZUNGSPLAN

Teilrevision 2011-12

GEZ: lb
DAT: Februar 2012
GRÖSSE: 0.63m²

BAUZONEN

- DORFZONE D
- FERIENHAUSZONE F 2 / F 2 - SNP
- FERIENHAUSZONE F 2 / F 2 - SNP (2. Etappe)
- FERIENHAUSZONE F 2 - SNP "Blatt"
- FERIENHAUSZONE F 2 A (2. Etappe)
- SKIPISTE in FERIENHAUSZONE F 2 - SNP
- SKIPISTE in FERIENHAUSZONE F 2 - SNP (2. Etappe)
- WOHNZONE W 2
- WOHNZONE W 2 - SNP / W 3 - SNP "Berghüs - Stockjini"
- WOHNZONE W 3
- WOHNZONE W 3 A mit Höhenbeschränkung
- WOHN - UND GEWERBEZONE WG 3
- WOHNZONE W 4

- GEWERBEZONE G
- ZONE für GEWERBE u LANDW. BAUTEN G+lwB - SNP
- ZONE für TOURISTISCHE BAUTEN t B - SNP "Bodmen"
- ZONE für TOURISTISCHE ANLAGEN t A - SNP "Bodmen"
- ÖFFENTLICHE BAUTEN und ANLAGEN öB+A
- VERKEHR (Strassen, Wege, Parkplätze P)

Vom Staatsrate genehmigt
In der Sitzung vom 20. Juni 2012
Siegelgebühr: Fr. 150.–
Der Staatskanzler:

LANDWIRTSCHAFTSZONEN

- FRUCHTFOLGEFLÄCHEN FFF
- FRUCHTFOLGEFLÄCHEN / GESCHÜTZTE LANDWIRTSCHAFTSZONEN
- LANDWIRTSCHAFTSZONE 1. PRIORITÄT
- LANDWIRTSCHAFTSZONE 2. PRIORITÄT
- GESCHÜTZTE LANDWIRTSCHAFTSZONE GLZ

NATUR- UND LANDSCHAFTSSCHUTZZONEN

- NK: NATURSCHUTZGEBIET von kantonaler Bedeutung
- NKo: NATURSCHUTZGEBIET von kommunaler Bedeutung
- LKo: LANDSCHAFTSSCHUTZGEBIET von kommunaler Bededeutung
- LK / LKo: Bäche, Flüsse, Seen (inkl. Ufer / Art. 23 KRPG)
- SUONE

WEITERE ZONEN

- ERHALTUNGSZONE EZ
- FREIFLÄCHEN FF
- ZONE für SPORT und ERHOLUNG S+E
- PERIMETER VERLEGTER BAURECHTE F 2 B
- PERIMETER VERLEGTER BAURECHTE W 2 B
- PERIMETER VERLEGTER BAURECHTE W 3 B
- ABBAU- UND DEPONIEZONE
- DEPONIEZONE ERWEITERUNG (Revision 07)

ÜBRIGES

- QUELLSCHUTZZONEN STUFE S1, S2, S3 (mit Quelle)
- NATURGEFAHREN: rote LAWINENZONE (Grundlage Kant. Richtplan)
- WALD (gemäss Waldkataster)
- WALD (indikativ)
- SKIPISTEN in Landwirtschaftszone 1 + 2
- LANGLAUFLOIPE
- SONDERNUTZUNGSPLAN SNP
- PERIMETER SONDERNUTZUNGSPLAN
- PERIMETER MÖGLICHER BAURECHTSVERLEGUNG
- TOURISTISCHE TRANSPORTANLAGEN
- ZONE MIT EVENTUELLEN ARCHÄOLOGISCHEN FUNDEN
- ARCHÄOLOGISCHE SCHUTZZONE
- HOCHSPANNUNGSLEITUNG
- SCHIESSSTAND
- LÄRMEMPFINDLICHKEITSSTUFEN LES
- ÜBRIGES GEMEINDEGEBIET (Felsen, Öden, etc.)
- GEMEINDEGRENZE

Genehmigt vom Gemeinderat am 09. Mai 2011
Genehmigt von der Urversammlung am 21. Juni 2011
Homologiert vom Staatsrat am

Nutzungsplan: Homologiert am 19. Oktober 2005 / Änderungen 2009

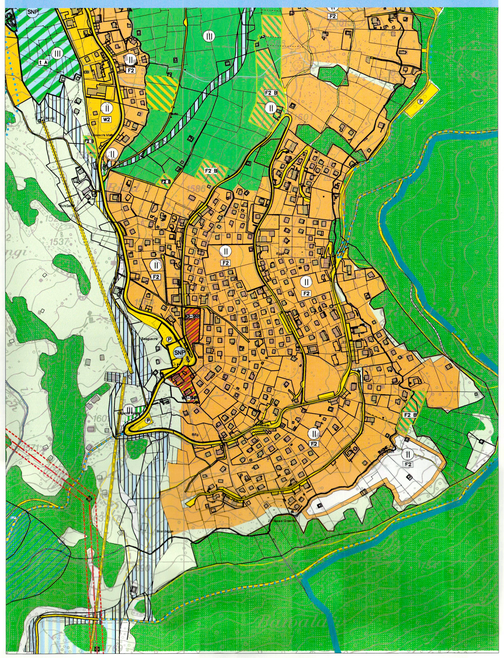

Nutzungsplan: Homologiert am 19. Oktober 2005 / Änderungen 2009



Nutzungsplan: Homologiert am 19. Oktober 2005 / Änderungen 2009

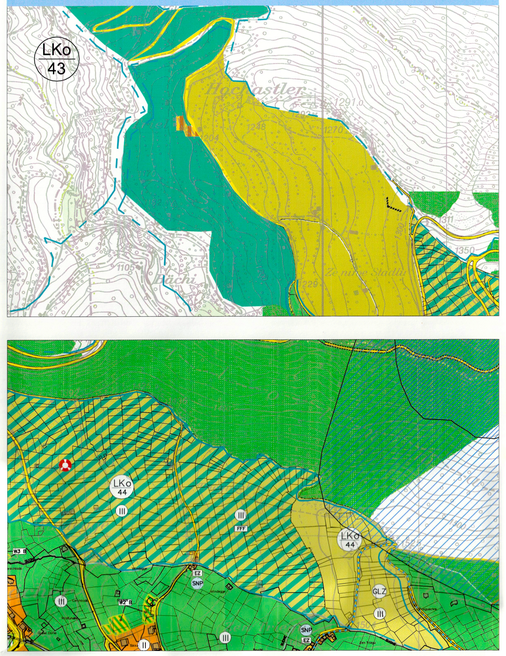

Nutzungsplan: Homologiert am 19. Oktober 2005 / Änderungen 2009

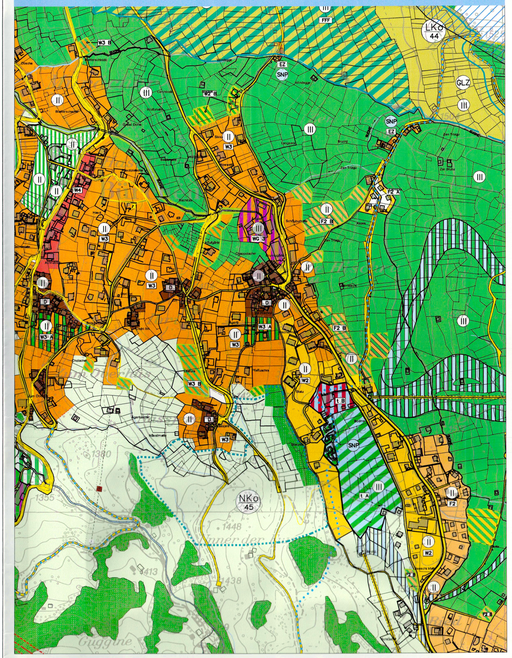

Nutzungsplan: Teilrevision 2011, Baurechtverlegung / Grenzbereinigung Bauzone / LW

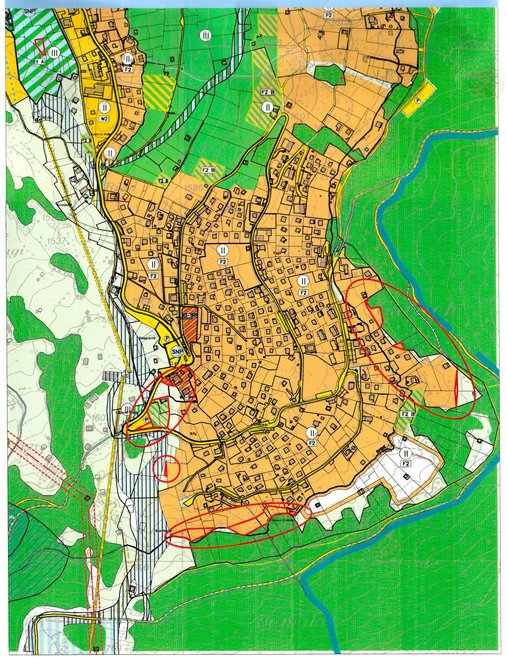

Nutzungsplan: Teilrevision 2011 , Skipiste Blatt / Baurechtverlegung

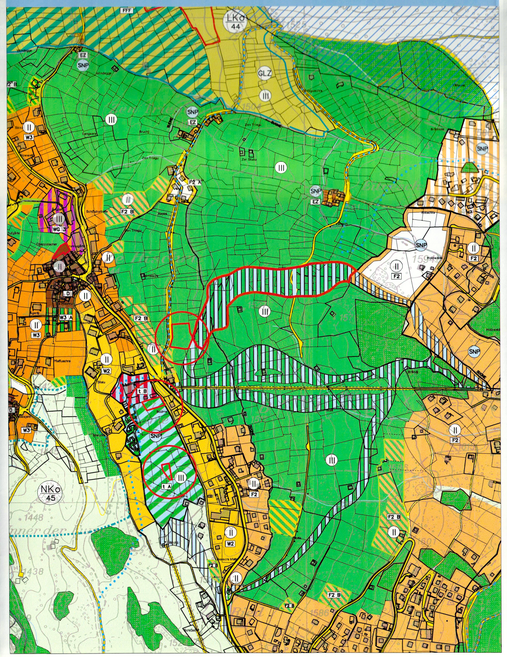

Nutzungsplan: Teilrevision 2011, TWW: Hochastler / Windegge

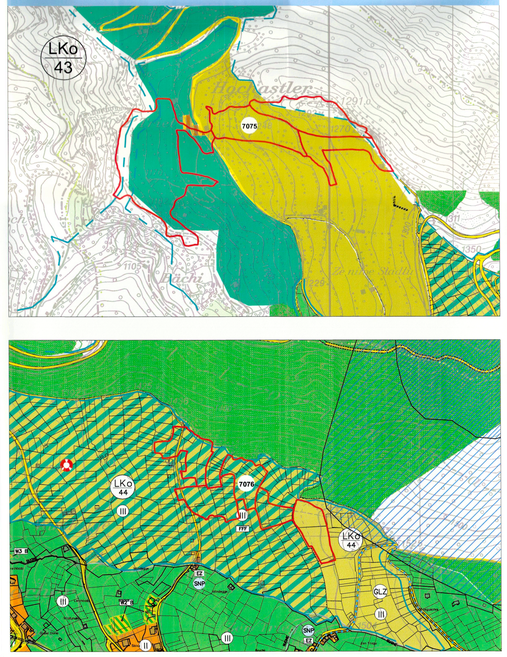
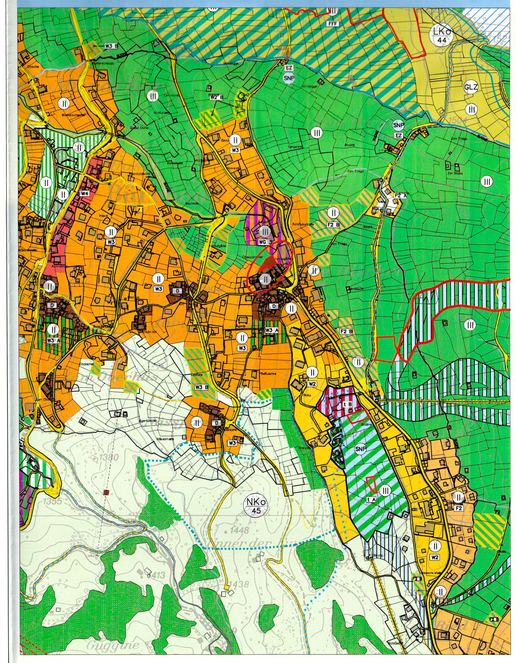
Nutzungsplan: Teilrevision 2011, Dorfzone Zenhäusern