











ZONENNUTZUNGSPLAN

GEZ: lb

DAT: Dezember 2010

GRÖSSE: 0.18m²

BAUZONEN



-  DORFZONE D
-  FERIENHAUSZONE F 2 / F 2 - SNP
-  WOHNZONE W 2
-  WOHNZONE W 2 - SNP / W 3 - SNP "Berghüs - Stockjini"
-  WOHNZONE W 3
-  ZONE für GEWERBE u LANDW. BAUTEN G+lwB - SNP
-  ZONE für TOURISTISCHE BAUTEN tB - SNP "Bodmen"
-  ZONE für TOURISTISCHE ANLAGEN tA - SNP "Bodmen"
-  ÖFFENTLICHE BAUTEN und ANLAGEN öB+A
-  VERKEHR (Strassen, Wege, Parkplätze P)

LANDWIRTSCHAFTSZONEN





-  LANDWIRTSCHAFTSZONE 2. PRIORITÄT

NATUR- UND LANDSCHAFTSSCHUTZZONEN










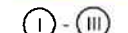
-  NKo: NATURSCHUTZGEBIET von kommunaler Bedeutung

-  LK / LKo: Bäche, Flüsse, Seen (inkl. Ufer / Art. 23 KRPG)
-  SUONE

WEITERE ZONEN

-  ZONE für SPORT und ERHOLUNG S+E
-  PERIMETER VERLEGTER BAURECHTE F 2 B
-  PERIMETER VERLEGTER BAURECHTE W 2 B
-  PERIMETER VERLEGTER BAURECHTE W 3 B

ÜBRIGES

-  WALD (gemäss Waldkataster)
-  WALD (provisorisch)
-  SKIPISTEN in Landwirtschaftszone 1 + 2
-  LANGLAUFLOIPE
-  SONDERNUTZUNGSPLAN SNP
-  PERIMETER SONDERNUTZUNGSPLAN
-  PERIMETER MÖGLICHER BAURECHTSVERLEGUNG
-  TOURISTISCHE TRANSPORTANLAGEN
-  LÄRMEMPFLINDLICHKEITSSTUFEN LES
-  ÜBRIGES GEMEINDEGEBIET (Felsen, Öden, etc.)


Vom Staatsrate genehmigt
23. März 2011

In der Sitzung vom

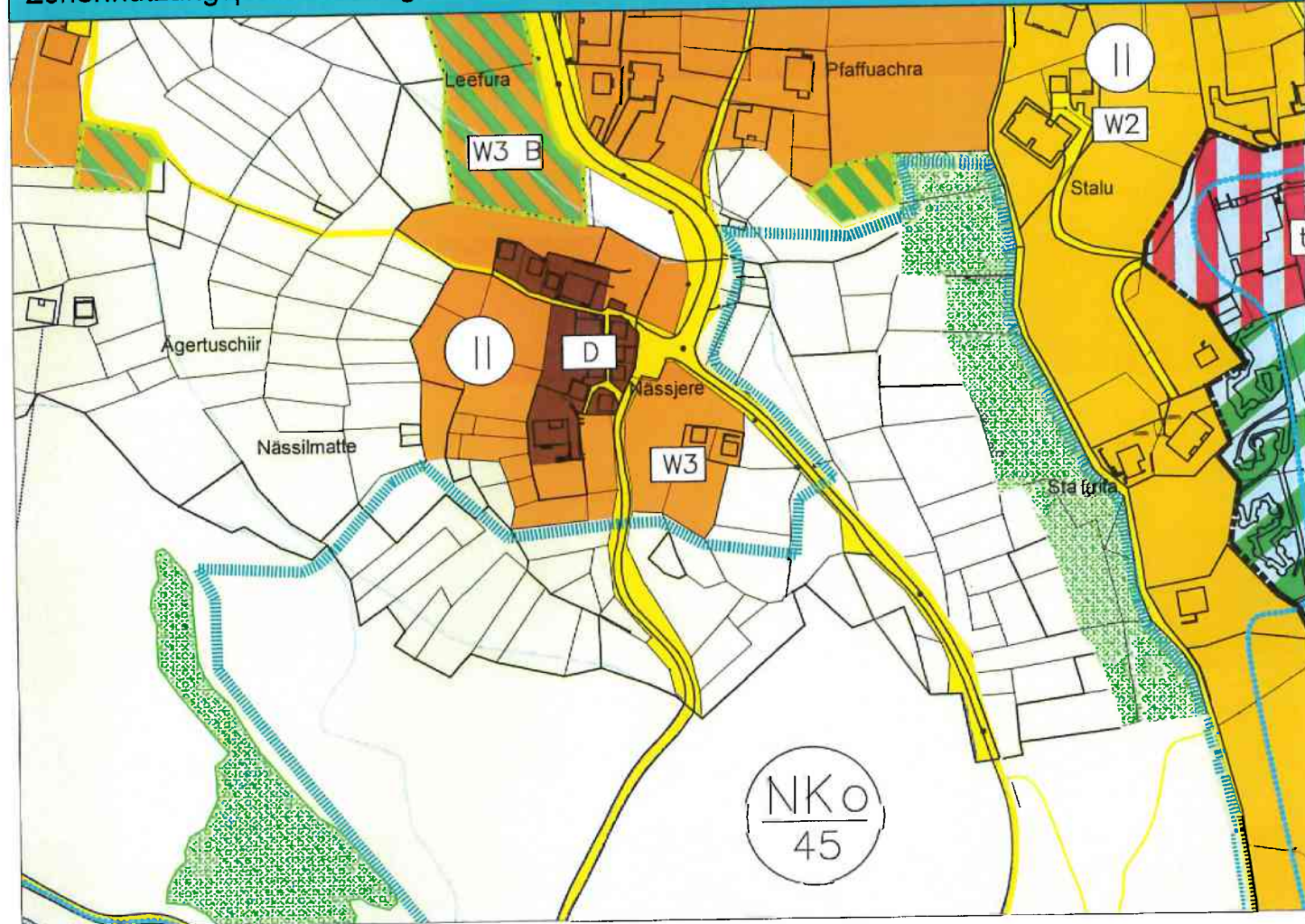
Siegelgebühr: Fr. 150.-

Bestätigt:

Der Staatskanzler:



Zonennutzungsplan homologiert



Teilrevision Zonennutzungsplan 2010

