






- BAUZONE (kant. RPG: Art. 21)


DORFZONE


WOHNZONE W 2

WOHNZONE W 2 (2. Erschliessungs - Etappe)

WOHNZONE W 3

ÖFFENTLICHE BAUTEN und ANLAGEN

VERKEHR (Straßen, Wege, Plätze)

VERKEHR (projektierte Straßen, Wege)

ES


II


II


II

II

II-III
- LANDWIRTSCHAFTSZONEN (kant. RPG: Art. 22)

LANDWIRTSCHAFTSZONEN 1. PRIORITÄT


LANDWIRTSCHAFTSZONEN 2. PRIORITÄT


REBBAU


III


III


III
- NATUR- UND LANDSCHAFTSSCHUTZSZONEN (kant. RPG: Art. 23)

NK: NATURSCHUTZGEBIET von kantonaler Bedeutung

LR: LANDSCHAFTSSCHUTZGEBIET von regionaler Bedeutung


LK / LR: Bäche, Flüsse, Seen (inkl. Ufer / Art. 23 KRPG)
- WEITERE ZONEN


MAIENSÄSSZONE (nach kant. RPG: Art. 27 ff)


DEPONIEZONE


SONDERNUTZUNGSPLAN SNP


III
- ÜBRIGES


GEFAHRENZONE 1 (rote Lawinenzone)


GEFAHRENZONE 2 (blaue Lawinenzone)


STEINSLAG (hohe Gefahr)


STEINSLAG (mittlere / geringe Gefahr)


AUFFANGDÄMME und/oder AUFFANGNETZE


WALD (gemäß Waldkataster)


WALD (provisorisch)

BAUMBESTÄNDE, HECKEN, FELDGEHÖLZ


QUELLSCHUTZZONE S I (Fassungsbereich)


QUELLSCHUTZZONE S II (engere Schutzzone)


QUELLSCHUTZZONE S III (weitere Schutzzone)


SUONE


SCHIESSSTAND 300 m

LUFTSEILBAHNEN

LÄRMEMPFINDLICHKEITSSTUFEN

ÜBRIGES GEMEINDEGEBIET (Felsen, Öde, etc.)

PERIMETER STEINPLATTENDÄCHER

GEMEINDEGRENZE
-