

KANTON WALLIS
FORSTKREIS II


GEMEINDE
KIPPEL


Kat. Blatt: 18,26,27


WALDKATASTER

Planaufgabe gemäss Art. 10, Abs. 2 und Art. 13, Abs. 1
des Bundesgesetzes über den Wald
(Waldgesetz)

LEGENDE:

 Waldgrenze im Bereich der Bauzone
Definitive Waldfeststellung gemäss Art. 10 des Bundesgesetzes
über den Wald für Bauzonen und deren unmittelbaren Umgebung,
mit Verpflockung und Vermessung


 Waldgrenze ausserhalb der Bauzone
Waldfeststellung hat indikativen Charakter, mit Verpflockung und
Vermessung

 Bauzone


Der Geometer:
Visp, den 09.02



Vom Staatsrate genehmigt
In der Sitzung vom 16. Okt. 2002
Stempelgebühr: Fr. 5.00

Der Kreisförster:
Brig-Glis, den 16.9.02


Andenmatten Stefan AG
3930 Visp

Bezeugt:
Der Staatskanzler:



This is a detailed cadastral map of the Kippel area in the Canton of Valais, Switzerland. The map displays numerous land parcels, each identified by a unique number. A prominent feature is the 'Waldgrenze' (forest boundary), which is delineated by a green dashed line with a yellow border in the central part of the map. The map also shows the 'Bauzone' (building zone) and the 'Louza' river flowing through the lower portion. A scale of 1:500 is indicated, along with a north arrow. The map is signed and stamped by the Geometer Visp, the Staatsrat, and the Kreisförster, with dates from 2002. A blue circular stamp in the top left corner reads 'GEMEINDE KIPPEL' and '1917'.