

Vom Staatsrate genehmigt
In der Sitzung vom 6. Juni 2012

Stempelgebühr: Fr. 150.-

Kanton Wallis
Gemeinde Fiesch
Der Staatskanzler

OP-Fiesch

Zonennutzungsplan 1 : 2'500

Teilrevision 2010 - 2012

Dorfzone

Wohn- und Geschäftszone WG4

Wohnzone W3

Wohnzone W2

Wohn- und Gewerbezone 3

Zone für touristische Bauten und Anlagen

Industrie- und Gewerbezone

Zone für öffentliche Bauten und Anlagen

Sport- und Erholungszone

Campingzone

Kompostzone Fleschengaden

Langlaufloipe

Skipiste

Skipiste Erweiterung

Lichttraumprofile Luftseilbahnen

Skiilift / Sessellift

EW- und Druckleitung

Lärmempfindlichkeitsstufe

Zone ohne Nutzungszuordnung

Delta- und Gleitschirm Landeplatz

Hindernisschuttfeld

Gefahrenzone 1

Gefahrenzone 2

Gefahrenzone 3

Amphibienlaichgebiet von nationaler Bedeutung

Naturschutzzone von kommunaler Bedeutung

Natur- und Wildpark

Geschützte Landschaftszone 1

Geschützte Landschaftszone 2

Landwirtschaftszone 1

Landwirtschaftszone 2 / Weidwald

Weide

Wald (gemäss Waldkataster)

Wald (indikativ)

Baumbestand

Verkehrsanlagen

Gewässer

Perimeter Hochwasserschutz / Raumbedarf Gewässer

Genehmigt vom Gemeinderat am 18. Mai 2010
Genehmigt von der Urversammlung am 24. Juni 2010
Homologiert vom Staatsrat am

Plangrundlage ohne Garantie für Genauigkeit und Vollständigkeit der Grenzen und Flächen

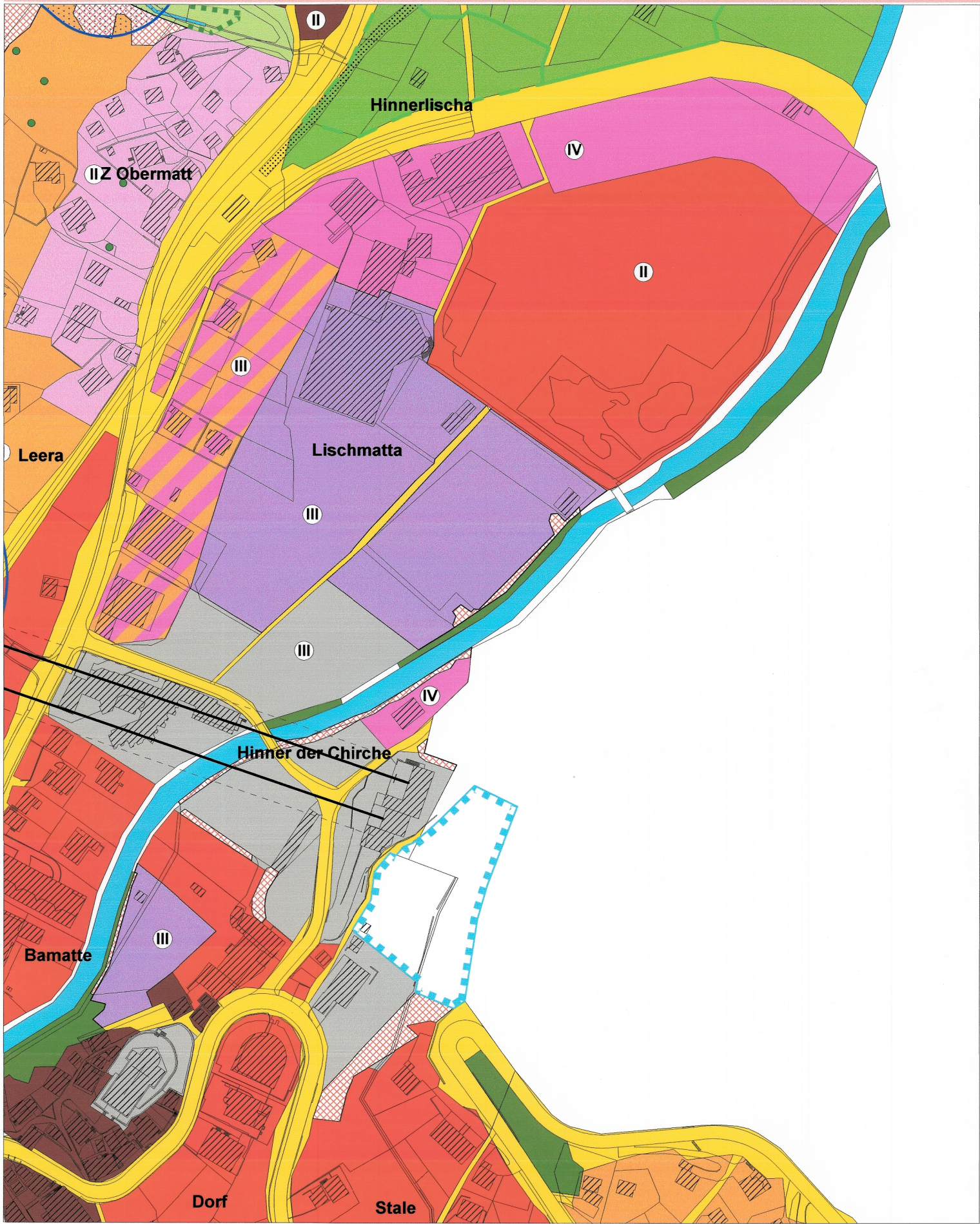
RAUMPLANUNG + UMWELT

AUFDEREGGEN, JULEN + ZENZÜNEN AG

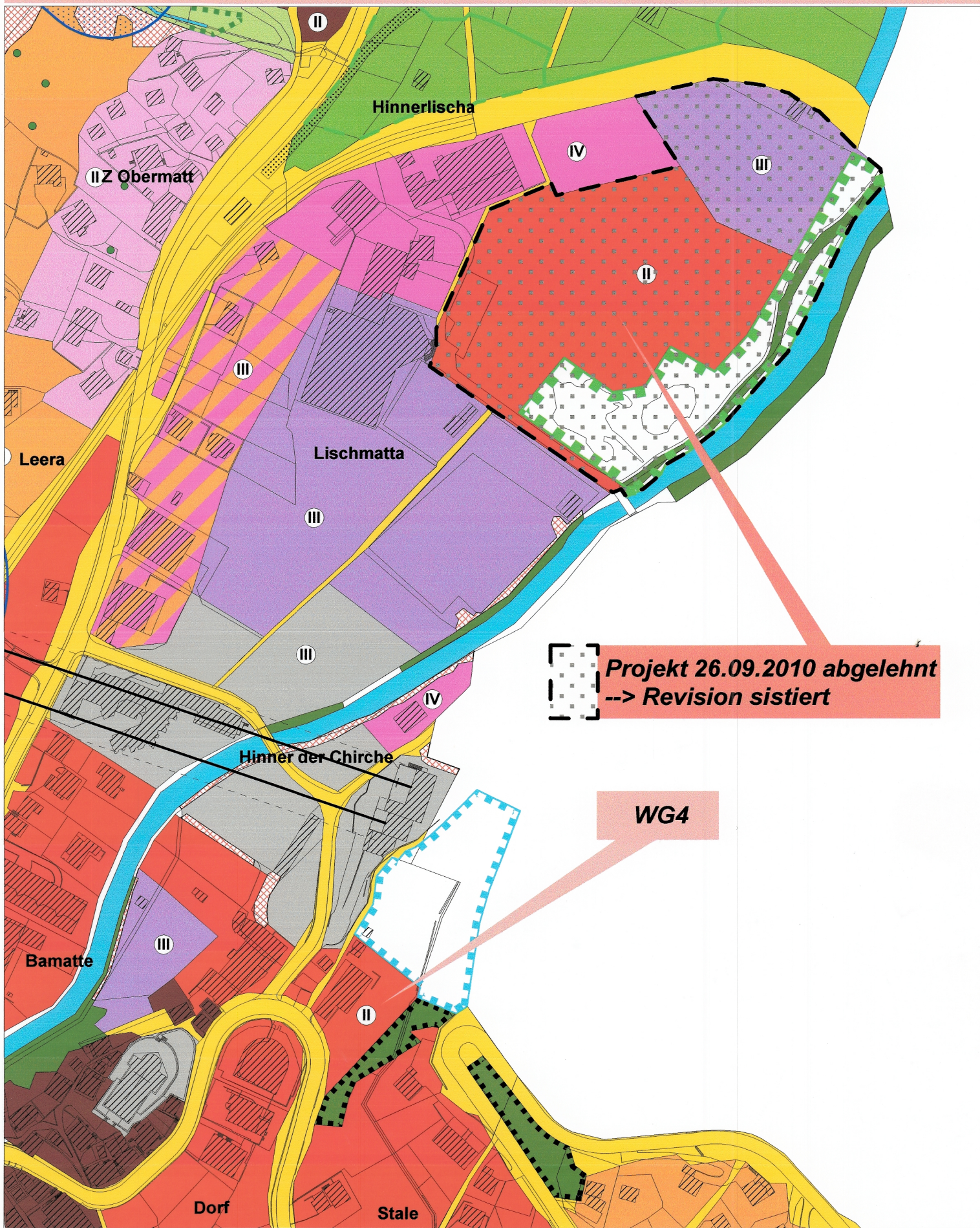
Postfach 20, Sebastiansplatz 1, 3900 Brig, Tel. 027 924 34 01, Fax 027 923 98 85, eMail: raum.umwelt@rhone.ch

PLAN-NR.: 621-1 GEZEICHNET: 23.06.2010 GEÄNDERT: 16.02.2012 NAME: LB PLANGRÖSSE: 0.36 m²

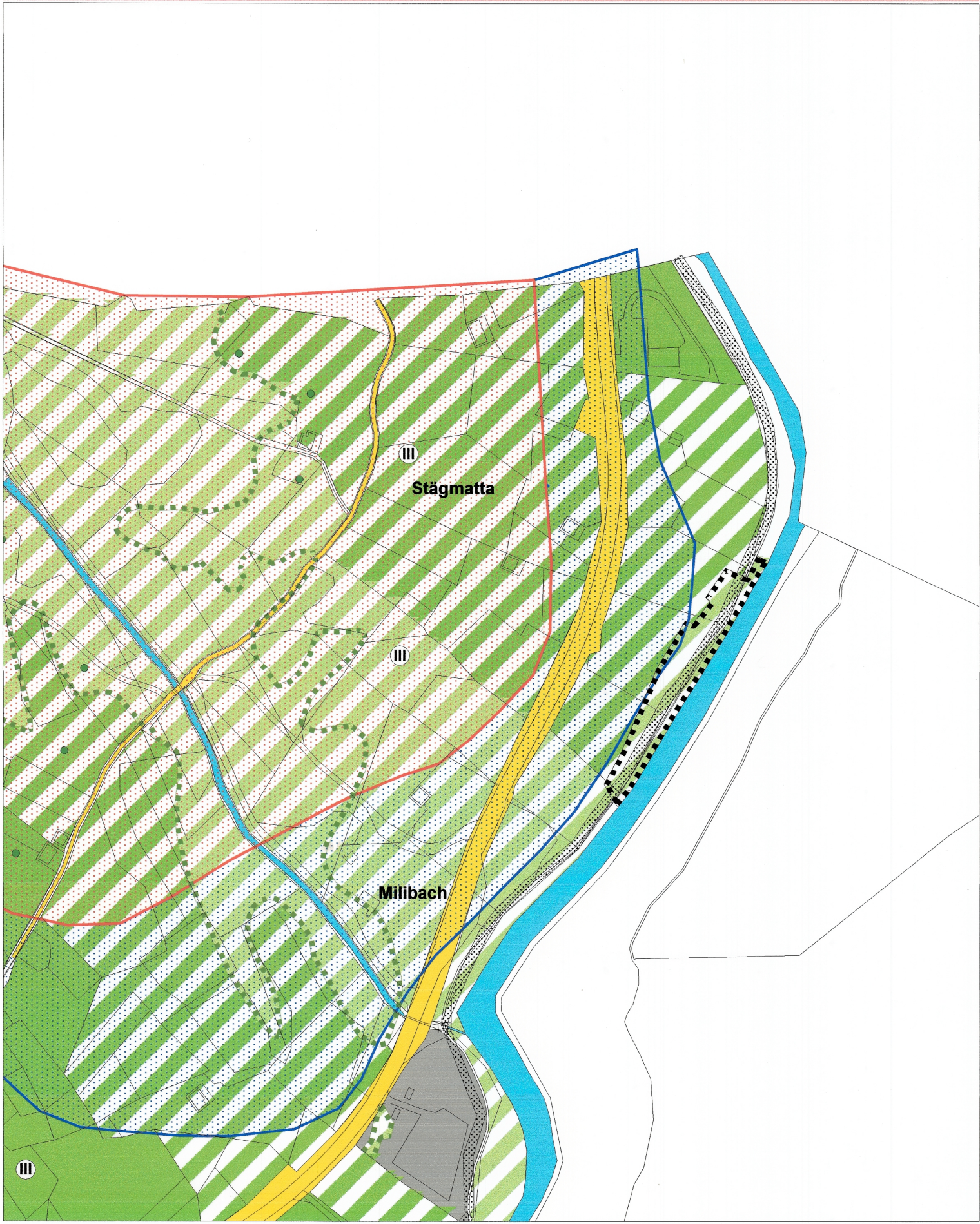
ZNP: Homologiert 10. September 2008



ZNP: Teilrevision 2010 - 2012: Erholungszone / ÖBÖA->WG4



ZNP: Homologiert 10. September 2008



ZNP: Teilrevision 2010 - 2012: Gewerbezone (HWSK 2005 vor Massnahmen)

