



Waldkataster

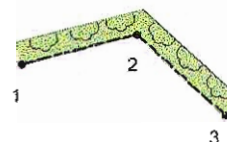
Planaufgabe gemäss Art. 10, Abs. 2 und Art. 13, Abs. 1 des Bundesgesetzes über den Wald (Waldgesetz) vom 4. Oktober 1991

Legende

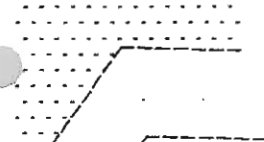
Wald

: Öffentliche Auflage

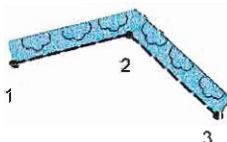
Waldgrenze im Bereich der Bauzonen
Definitive Waldfeststellung gemäss Art. 10, Abs. 2 des Bundesgesetzes über den Wald.
Erfassung mit Verpflockung und Vermessung



Waldgrenze ausserhalb der Bauzonen,
Waldfeststellung und Waldtyp
(Bodenbedeckung) haben indikativen
Charakter und sind nicht Gegenstand
der Auflage.



Bereits homologierter Waldkataster (nicht Gegenstand der Auflage)



Bauzone

Grenze der geplanten Bauzone



Nr. 1 Massstab : 1:1'000 AV Los 3; Plan Nr. 27, 28

	Gezeichnet	Geprüft	Abgegeben
Datum	24.08.15 / 18.09.15	24.08.15 / 18.09.15	
Name	IB	FE	

Format : 0.30 x 0.42 = 0.13 m²

INGENIEUR- UND VERMESSUNGSBÜRO BUMANN - BONVIN AG dipl. Ing. ETH - SIA Visp

Der Geometer:

Der Forstingenieur:

Dienststelle für Wald
und Landschaft
Kreis Oberwallis

Die Gemeinde:

Visp, den 22. 9. 2015

Selkingen, den

Brig-Glis, den

Bellwald, den 25.09.15

Ingenieur- und Vermessungsbüro

BUMANN - BONVIN AG

dipl. Ing. ETH/SIA Visp

B. Bonvin



Handwritten signature and date 25.09.15

