



































Kanton Wallis
Gemeinde Bellwald

OP-Bellwald

Zonennutzungsplan 1:2500

- | | |
|--|---|
|  Dorfzone (Erschliessungsstand a) |  Lärmempfindlichkeitsstufe |
|  Wohnzone W4 (Erschliessungsstand a) |  Baumbestand / Ufergehölz |
|  Wohnzone WG4 (Erschliessungsstand a) |  Landwirtschaftszone 1 |
|  Wohnzone WG3U (Erschliessungsstand a) |  Landwirtschaftszone 2 |
|  Wohnzone W3 (Erschliessungsstand b) |  Weidwald |
|  Wohnzone W3 Speziell (Erschliessungsstand b) |  Wald provisorisch (Hinweisender Charakter) |
|  Wohnzone W2 (Erschliessungsstand b) |  Wald, gemäss hom. Waldkataster |
|  Wohnzone W2 Speziell (Erschliessungsstand b) |  Gefahrenzone 2 (Lawinenzonen) |
|  Gewerbezone G (Erschliessungsstand b) |  Gefahrenzone 3 (Lawinenzonen) |
|  Zone für öffentliche Bauten und Ahlagen |  Gefahrenzone 1 (Hochwasser) |
|  Sport- und Erholungszone SpE |  Gefahrenzone 2 (Hochwasser) |
|  Zone für Skipiste |  Gefahrenzone 3 (Hochwasser) |
|  Erschliessungsstand b |  Perimeter Hochwasserschutz / Raumbedarf Gewässer |
|  Bauverbot |  Rutschgebiet |
|  Teil Bauverbot |  Verkehrsanlagen |
|  Maiensässzone |  Gewässer |
|  Campingzone |  Erschliessungsstrasse |

Genehmigt vom Gemeinderat am 09. Februar 2015
Genehmigt von der Urversammlung am 12. März 2015
Homologiert vom Staatsrat am

Plangrundlage ohne Garantie für Genauigkeit und Vollständigkeit der Grenzen und Flächen



Büro für nachhaltige Raumentwicklung
und Umweltplanung

Aufderreggen, Julien | Sebastianplatz 1 | T: 027 924 34 01 | info@raum-umwelt.ch
+ Zenzünen AG | 3900 Brig | F: 027 923 98 85 | www.raum-umwelt.ch

PLAN-NR.: 616-1 | GEZEICHNET: 17.10.2016 | GEÄNDERT: | NAME: LB | PLANGRÖSSE: 0.23 m²

Handwritten signature: Robert Schthal

Bestätigt:
Der Staatskanzler:



Teilrevision
Campingzone -> Kompensationsflächen

Siegelgebühr: Fr. 300.-

