

Kanton Wallis

Gemeinde Bellwald










OP-BELLWALD

Umgebungsschutz Egga

Zonenplanausschnitt 1: 2'000

0 50 100 150m

Legende:

- | | | | |
|---|-------------------------------------|---|---------------------------------------|
|  | Dorf D (Erschliessungsstand a) |  | Landwirtschaftszone 1 |
|  | Wohnzone W2 (Erschliessungsstand b) |  | Landwirtschaftszone 2 |
|  | Freihaltezone |  | Landwirtschaftszone / Wald / Weidwald |
|  | Lärmempfindlichkeitsstufe |  | Verkehrsanlagen |
| | |  | Gewässer |


Vom Staatsrate genehmigt

In der Sitzung vom 19. August 1998

Siegelgebühr: Fr. 60.-

Bestätigt:

Der Staatskanzler:



Genehmigt von der Urversammlung am 18. Dezember 1997

Homologiert vom Staatsrat am 19. August 1998

A. Wyden
Präsident

M. Blumenthal
Gemeindeschreiberin

Plangrundlage ohne Garantie für Genauigkeit und Vollständigkeit der Grenzen und Flächen

Raumplanung und Umwelt

J. AUFDEREGGEN, RAUMPLANER ETH/NDS

CH-3900 Brig, Sebastiansplatz 1 Tel. 027 / 924 34 01

	Datum	Name	Plangrösse
Gezeichnet	8 - 97	LB	40 x 30
Geändert			

