

KANTON WALLIS

GEMEINDE BELLWALD




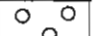





OP-BELLWALD

ZONENPLAN 1:2'000

0 50 100 150m

FÜRGANGEN

LEGENDE:

- | | |
|---|--|
|  DORF D (Erschliessungsstand a) |  NATURSCHUTZZONE von regionaler Bedeutung |
|  WOHNZONE W2 (Erschliessungsstand b) |  BAUMBESTAND |
|  GEWERBEZONE (Erschliessungsstand b) |  WALD |
|  LANDWIRTSCHAFTSZONE 1 |  VERKEHRSANLAGEN |
|  LANDWIRTSCHAFTSZONE 2 | |

Vom Staatsrat genehmigt
In der Sitzung vom 31. August 1994



Siegelgebühr: Fr. 60.-
Bestätigt:
Der Staatskanzler:

Vorgeprüft durch den Staatsrat am:

Genehmigt von der Urversammlung am:

Homologiert vom Staatsrat am:

Plangrundlage ohne Garantie für Genauigkeit und Vollständigkeit der Grenzen und Flächen

ARW FURGER & AUFDEREGGEN
PLANER UND BERATER

Peter Furger Dr. rer. pol.
Jules Aufderreggen dipl. Geograph, Raumplaner, ETH/NDS

CH-3930 Visp, Napoleonstrasse 9 Tel. 028 / 46 47 15

