


PROJET D'EXTENSION

Décharge des Chaussés



Mise à l'enquête publique

- Projet technique
- Modification partielle du PAZ
- Notice d'impact sur l'environnement
- Demande de défrichement

EXTRAIT DU PAZ FUTUR
Echelle 1/1'000

AUTEUR DU PROJET	MAÎTRE DE L'OUVRAGE	DATE	PROJ.	DESS.	CONTR.
		1	J.-M.P.	B.S. / V.B.	P.M.
		2	J.-M.P.	B.S. / V.B.	P.M.
		3			
		4			
		Projet n° : 114.1808.60		Formats	Surface
		W:\Communes\Hérens\conc\Décharge\1808 Extension de la déchèterie des Chaussés\1808 Projet d'extension\1808 DAO\1808 Plans\B Modification partielle du PAZ.dwg		x = 0.840 y = 0.297	0.25 m²

APPROUVE PAR LE CONSEIL MUNICIPAL EN DATE DU : 11 OCT. 2012

Signatures: Le Président

Le Secrétaire


APPROUVE PAR L'ASSEMBLEE PRIMAIRE EN DATE DU : 12 NOV. 2012

Signatures: Le Président

Le Secrétaire


HOMOLOGUE PAR LE CONSEIL D'ETAT LE : Homologué par le Conseil d'Etat

en séance du 18 SEP. 2013





Droit de sceau: Fr. 380.-

L'atteste:
Le chancelier d'Etat:




Légende:

PAZ futur

-  Zone agricole
-  Zone de dépôt des matériaux
-  Secteur de dépôt définitif des matériaux
-  Inculte

Carte cantonale des dangers d'avalanches

-  Zone rouge

* P < 30 kN/m² et T ≤ 30 ans
ou
* P ≥ 30 kN/m² et 30 ans < T ≤ 300 ans

