



COMMUNE D'HEREMENCE

PLAN D'AMENAGEMENT  
DETAILLE (PAD)

PARKING « LES MASSES »



**AZUR Roux & Rudaz**  
Aménagement du territoire  
Rue du Scex 16 B - 1950 Sion  
t : 027/323.02.06 f : 027/323.02.07  
e : info@azur-sarl.ch web : www.azur-sarl.ch

15.06.2012

Décision du Conseil Municipal, en date du : - 6 JUIN 2012

le Président  le Secrétaire 


Commune  
Héremence

Approbation par la Commission Cantonale des Constructions, en date du :


le Président  le Secrétaire


APPROUVÉ le  
06 SEP. 2012  
Commission cantonale  
des  
constructions


Légende

 Périmètre du PAD


**Affectations selon PAZ**


 Zone de constructions et d'installations publiques B

 Zone mixte touristique C + Plan de quartier "les Toits d'Héremence"


 Zone destinée à la pratique des activités sportives (DSIII) : piste de ski


**Secteurs du PAD**


 Secteur des constructions (parking et télésiège)


 Secteur des équipements publics d'intérêt général


**A titre indicatif**


 Haies et bosquets (selon règlement communal)


 Aire forestière


 Bande des accès routiers


 Accès de service

 Télésiège


 Chemin de randonnée pédestre


 Torrent de Senires à déplacer (état actuel)


 Torrent de Senires déplacé (état futur)

 Espace cours d'eau

**Dangers**

 Dangers géologiques et hydrologiques

 Périmètre de danger moyen



1:1'000

0 5 10 20 30 40 Mètres

