

COMMUNE D'HEREMENCE

PLAN DU PAD

PLAN D'AMENAGEMENT DETAILLE


«ALPAGE DE MANDELON»

Echelle 1 : 10'000


AZUR Roux & Rudaz
aménagement du territoire
Avenue de Lausanne 15 - 1950 Sion
Tél. 027/323.02.06 e: info@azur-sarl.ch

Décision du Conseil Communal, en date du : 26 MAI 2010

le Président





le Secrétaire



Approbation par l'Assemblée Primaire, en date du : 24 JUIN 2010

le Président




le Secrétaire



Homologation par le Conseil d'Etat, en date du :

Homologué par le Conseil d'Etat
- 2 FEV. 2011
en séance du

Droit de sceau: Fr. 200.-

L'atteste:

Le chancelier d'Etat:



Légende :

--- Limites communales

--- Périmètre du PAD

Secteurs du PAD

Secteur agricole de l'alpage de Mandelon

Secteur des constructions agricoles et agritouristiques

Secteur de circulation et stationnement des véhicules

Secteur inculte

Secteur des infrastructures de mise en valeur touristique

Secteur mixte agricole et faune

Secteur de protection de la nature

Secteur de protection du paysage

Annotations

A - G : affectation préférentielle des bâtiments
(art. 6 et 7 du règlement du PAD)

A titre indicatif

Aire forestière

Zone à aménager 11-6

Piste de ski à aménager par le biais d'un PAD

P Parking visiteurs

Chemins de randonnée

Chemin pédestre principal homologué

Ch. piétonnier / didactique à revitaliser

Zone de protection des sources

S1

S2

S3

Périmètre exposé aux dangers naturels

Danger nivologique élevé

Danger nivologique moyen

Danger nivologique faible

