



Modèle de représentation

Sites d'extraction

Version, No.	1.0
Version, date	11.11.2012
En vigueur le	11.11.2012
Auteurs	palmou
Fichier	Sites_Extraction__Modèle de représentations_V_1.0_11-11-2012.docx

Table des matières








1. Description des géodonnées	1
2. Représentation	2

1. DESCRIPTION DES GÉODONNÉES

- Inventaire des sites d'extraction de matières minérales

2. REPRÉSENTATION

Les sites d'extraction en activité sont classés par type et représentés sous forme ponctuelle.

- ▾ Carrières
 -  En activité
- ▾ Gravière hors de l'eau
 -  En activité
- ▾ Gravière dans la nappe
 -  En activité
- ▾ Gravière en rivière
 -  En activité
- ▾ Gravière dans le Rhône
 -  En activité
- ▾ Retrait en zone d'éboulement
 -  En activité
- ▾ Autres sites d'extraction
 -  En activité