


CANTON DU VALAIS

COMMUNE DE CHAMPÉRY



RETENUE COLLINAIRE DE CHAUDRON


MODIFICATION PARTIELLE DU PAZ

Homologué par le Conseil d'Etat  
en séance du 1.FEV.2017

PAZ ACTUEL ET FUTUR

ECHELLE AU 1: 1'750

L'atteste:  
Le chancelier d'Etat:




Dossier mis à l'enquête le :

Décision de l'Assemblée primaire en date du :

Le Président :


Le Secrétaire :



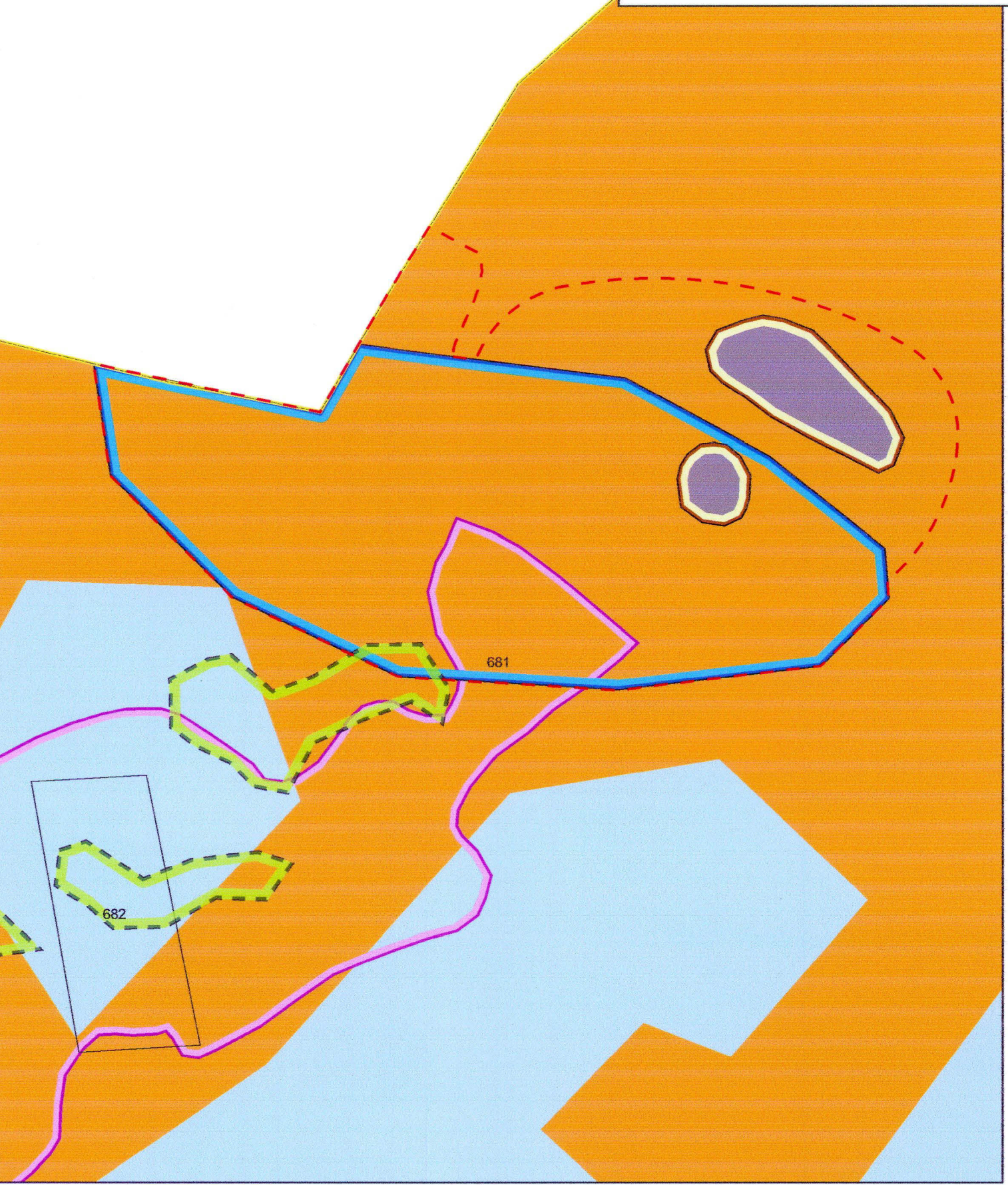
Homologation par le Conseil d'Etat :

En date du :

AUTEUR DU PROJET	DATE	PROJ.	DESS.	CONTR.
 DROSE SA Ecologie appliquée Ch. de la Poudrière 36, 1950 Sion tél. 027323 70 17 fax 027323 70 62	08.04.2015	AS	AS	FZ
	a 21.12.2016	AS	AS	FZ
	b			
	c			
	Formats	Surfaces	Proj. N° 429.1016	
	x = 0.630 y = 0.297	0.19 m2	W:\Entreprises\TéléChampéry\1016 Retenue Chaudron\1016 Geodatabases\1016 MAP\Modification PAZ-PAD\PAZ	



PAZ actuel



Légende

- Périmètre de modification partielle du PAZ
- Limites communales
- Parcellaire
- A titre indicatif
- Arrêté cantonal de protection
- Délimitation forestière indicative
- PAZ de la commune de Champéry
- Zone agricole d'alpages et de pâturages
- Zone inculte
- Zone d'affectation différée
- Zone de protection de la nature
- Zone de protection du paysage

PAZ futur

