








CANTON DU VALAIS
COMMUNE DE CHAMPERY

PLAN DES ZONES
SECTEUR DE PLANACHAUX

éch. 1:2'000

-  périmètre de la zone à bâtir
 -  zone de chalets D (DS II)
 -  zone d'intérêt général C (DS IV)
 -  zone agricole d'alpages et de pâturages (DS III) *
 -  zone sportive: domaine skiable (DS III) Homologué par le Conseil d'Etat en séance du ... 24. mai 1995
 -  aire forestière
 -  Logement de groupes autorisé
- * voir PAD Domaine skiable (DCE 18.4.12)
- * voir plan général d'affectation des zones (échelle 1:10'000)
- ! voir PAD Routes du Salet (DCE 18.4.12)

Adopté par l'Assemblée primaire
le 11 avril 1994

Homologué par le Conseil d'Etat
le ...

J.P. et A. ORTIS, architectes SIA, urbanistes FUS
Rue Saint-Léger 4 1205 - Genève
Tél. No (022) 320 02 88/91 FAX No (022) 321.18.70

décembre 1994

