
















Kanton Wallis

Gemeinde Ernen

OP-Ernen

Zonennutzungsplan Nord 1 : 2'500

Teilrevision Zone für Kompostierung

-  Zone für touristische Bauten und Anlagen
-  Langlaufloipe
-  Lärmempfindlichkeitsstufe
-  Gasleitung
-  Hochspannungsleitung
-  Gefahrenzone 2
-  Naturschutzzone von kantonaler Bedeutung
-  Landschaftsschutzzone von kantonaler Bedeutung
-  Landwirtschaftszone Schutzackerflur
-  Landwirtschaftszone 1
-  Landwirtschaftszone 2
-  Baumbestand
-  Wald
-  Verkehrsanlagen
-  Gewässer

Vom Staatsrate genehmigt
In der Sitzung vom **17. SEP. 2008**

Siegelgebühr: Fr. 1.50.-

Bestätigt:

Der Staatskanzler:

[Signature]



Vorgeprüft durch den Staatsrat am 27. September 2006
Genehmigt von der Urversammlung am 13. Dezember 2006
Homologiert vom Staatsrat am

Plangrundlage ohne Garantie für Genauigkeit und Vollständigkeit der Grenzen und Flächen

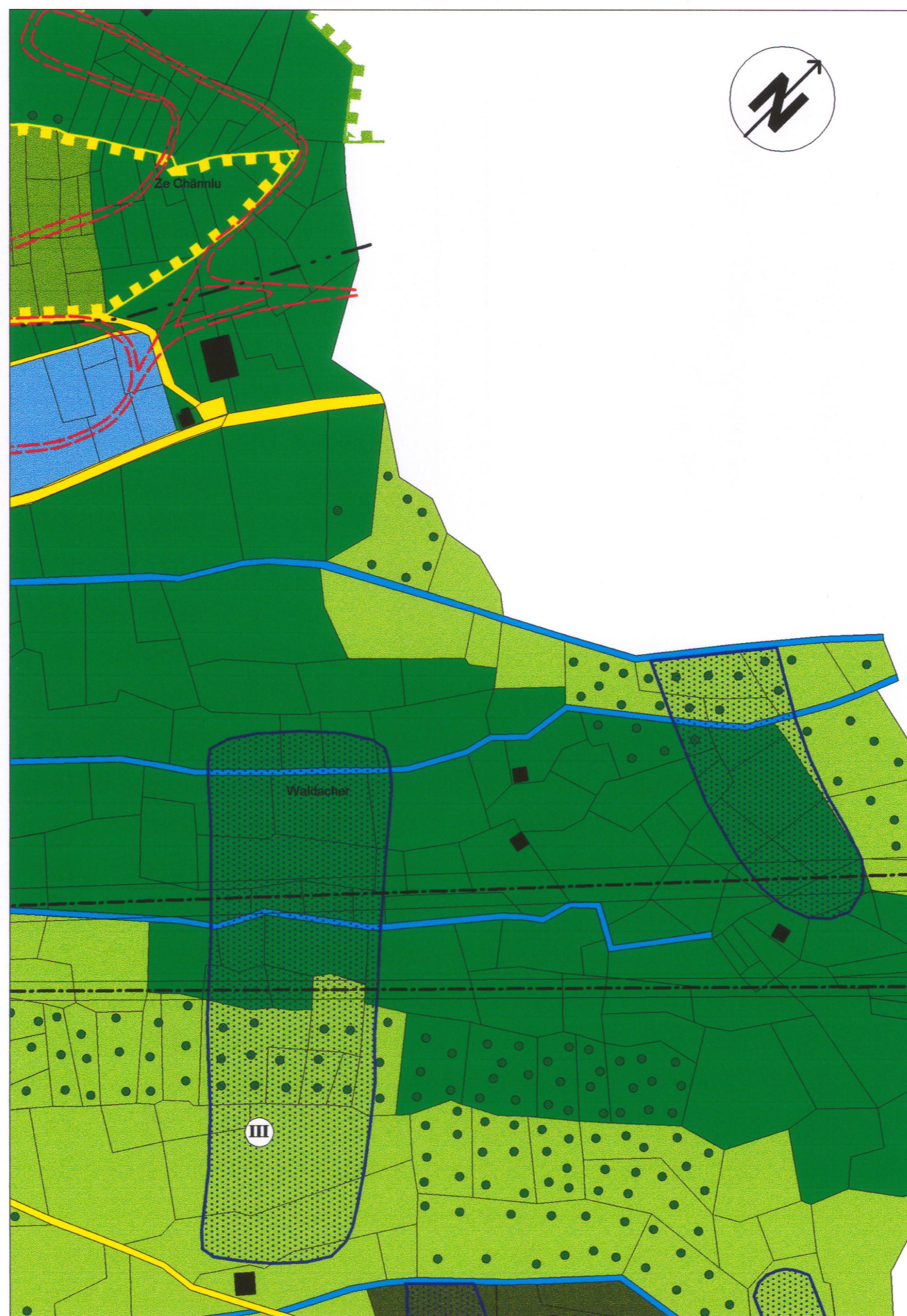


AUFDEREGGEN, JULEN + ZENZÜNEN AG

Postfach 20, Sebastiansplatz 1, 3900 Brig, Tel. 027 924 34 01, Fax 027 923 98 85, eMail: raum.umwelt@rhone.ch

PLAN-NR.: 613-1	GEZEICHNET: 11.06	GEÄNDERT:	NAME: LB	PLANGRÖSSE: 0.18 m²
-----------------	-------------------	-----------	----------	---------------------

Zonennutzungsplan homologiert



Teilrevision Zone für Kompostierung

