


Kanton Wallis
Gemeinde Lax

In der Sitzung vom **8. März 2016**
Siegelgebühr: Fr. 300

OP-LAX
Nutzungsplan 1:5'000

Bestätigt:
Der Staatskanzler

**Teilrevision Schneesportzone 2015**

Dorfzone

Dorferweiterungszone

Wohn- und Geschäftszone WG4U

Wohn- und Geschäftszone WG4

Wohnzone 3

Ferienhauszone

Ferienhauszone Zillwald

Zone für touristische Bauten

Zone für öffentliche Bauten und Anlagen

Industrie- und Gewerbezone

Sport- und Erholungszone

Bauentwicklungszone

Landschaftsschutzzone von kantonalen Bedeutung

Natur- und Landschaftsschutzzone von regionaler Bedeutung

Naturschutzzone von regionaler Bedeutung

Potentielle Auszonungsflächen LW2

Gewässer

Naturschutzzone von nationaler Bedeutung

TWW: Trockenwiesen und -weiden (Objekt Nr. 7428)

TWW: Reduktion / Ersatzfläche

Quellschutzzone II (engere Schutzzone)

Quellschutzzone III (weitere Schutzzone)

Landwirtschaftszone

Landwirtschaftszone / Weiden / Alpen

Weidwald

Wald

Ufergehölz

Ersatzaufforstung

Skipiste bestehend

Schneesportzone neu

Piste / Forststrasse

Rutschgebiet


Gefahrenzone 1

Gefahrenzone 2


Verkehrsanlagen

Genehmigt vom Gemeinderat am 6. Mai 2014
Genehmigt von der Urversammlung am 3. Juni 2014

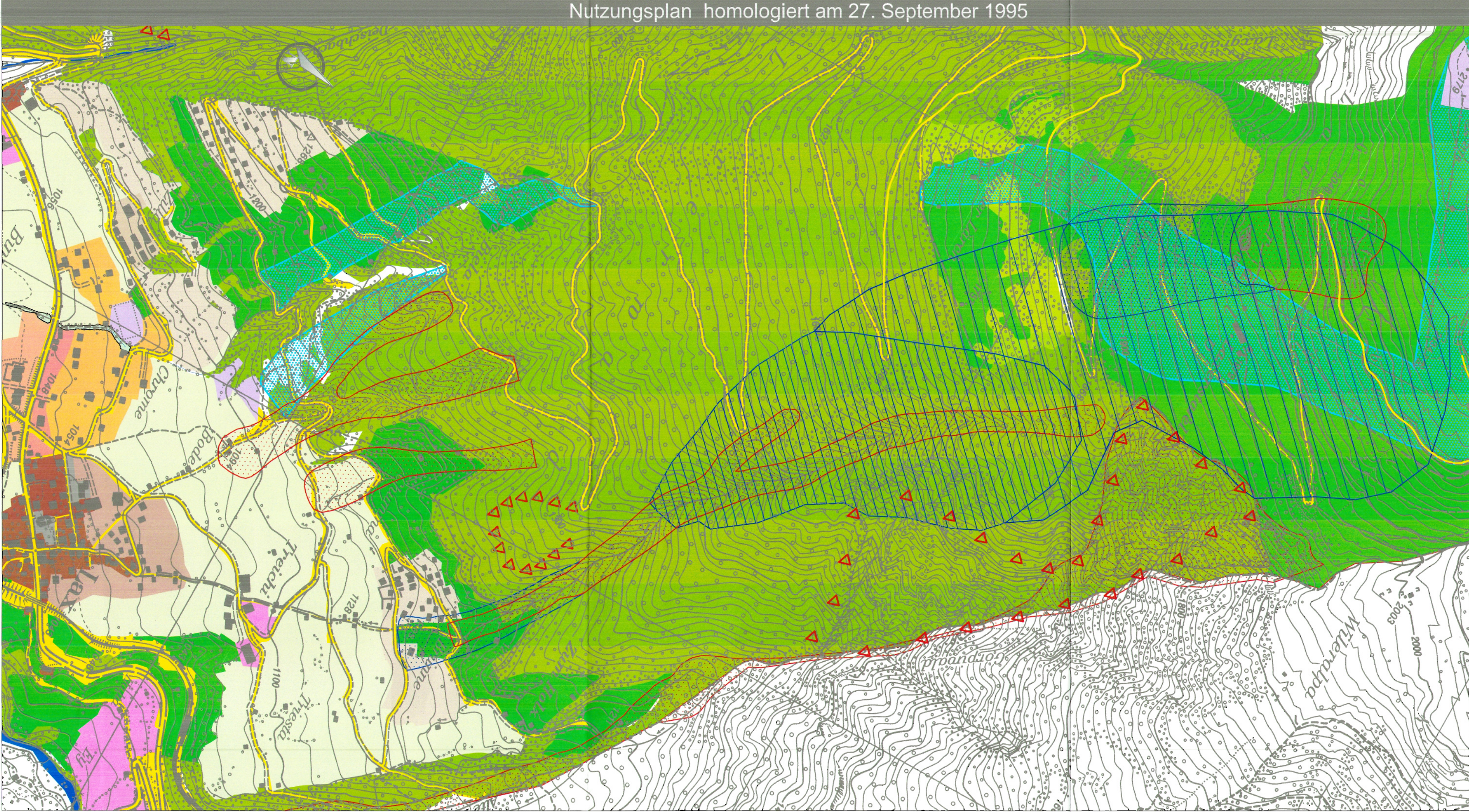
Ohne Garantie für Genauigkeit und Vollständigkeit der Zonengrenzen und Flächen

**RAUMPLANUNG + UMWELT**
Büro für nachhaltige Raumentwicklung und Umweltplanung
Aufderreggen, Julien | Sebastiansplatz 1 | T: 027 924 34 01 | info@raum-umwelt.ch
+ Zenzünen AG | 3900 Brig | F: 027 923 98 85 | www.raum-umwelt.ch

PLAN-NR.: 601-3 | GEZEICHNET: 02.03.2015 | GEÄNDERT: 02.06.2015 | NAME: LB | PLANGRÖSSE: 0.69 m²

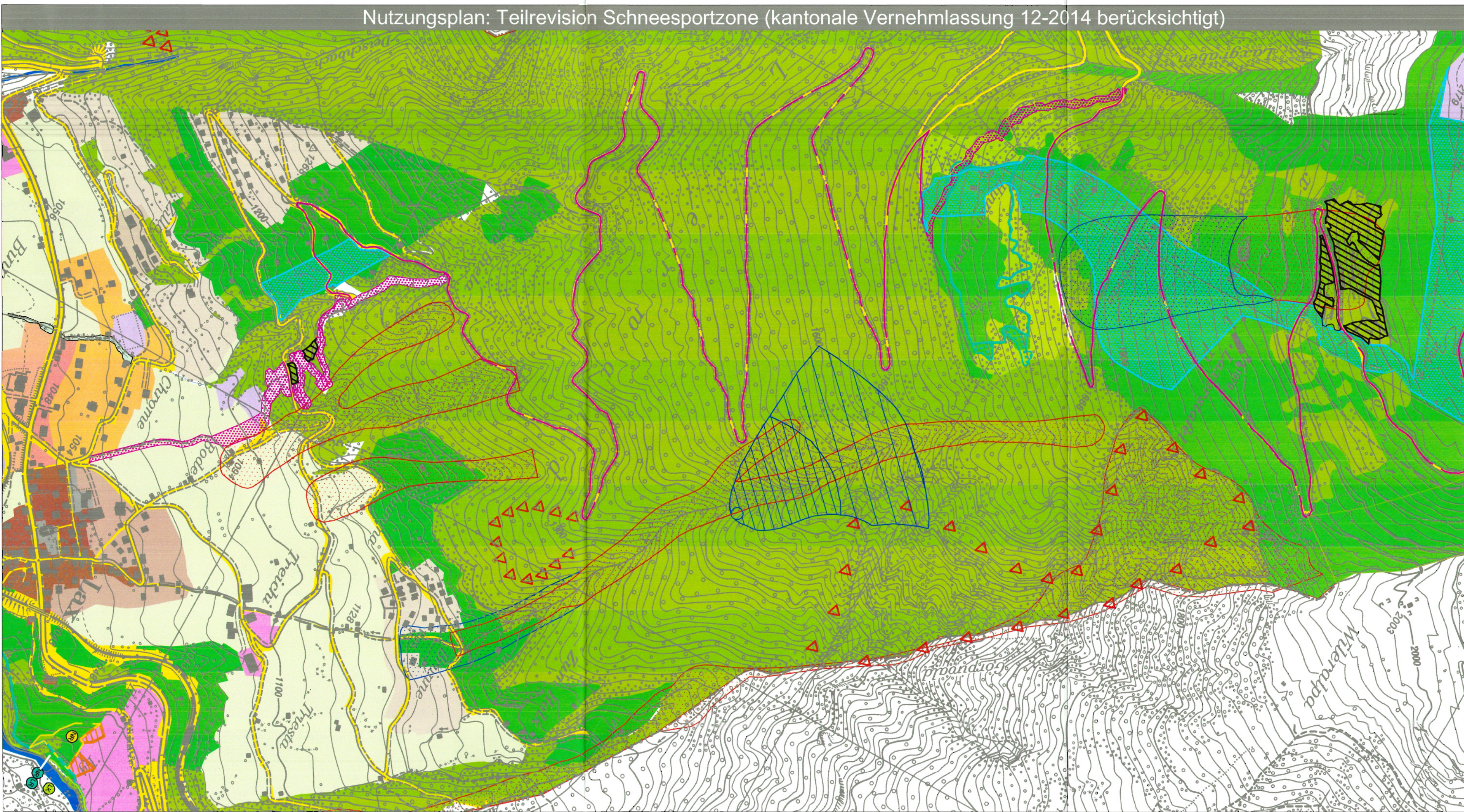
**Gemeinde 3994 Lax**

Nutzungsplan homologiert am 27. September 1995



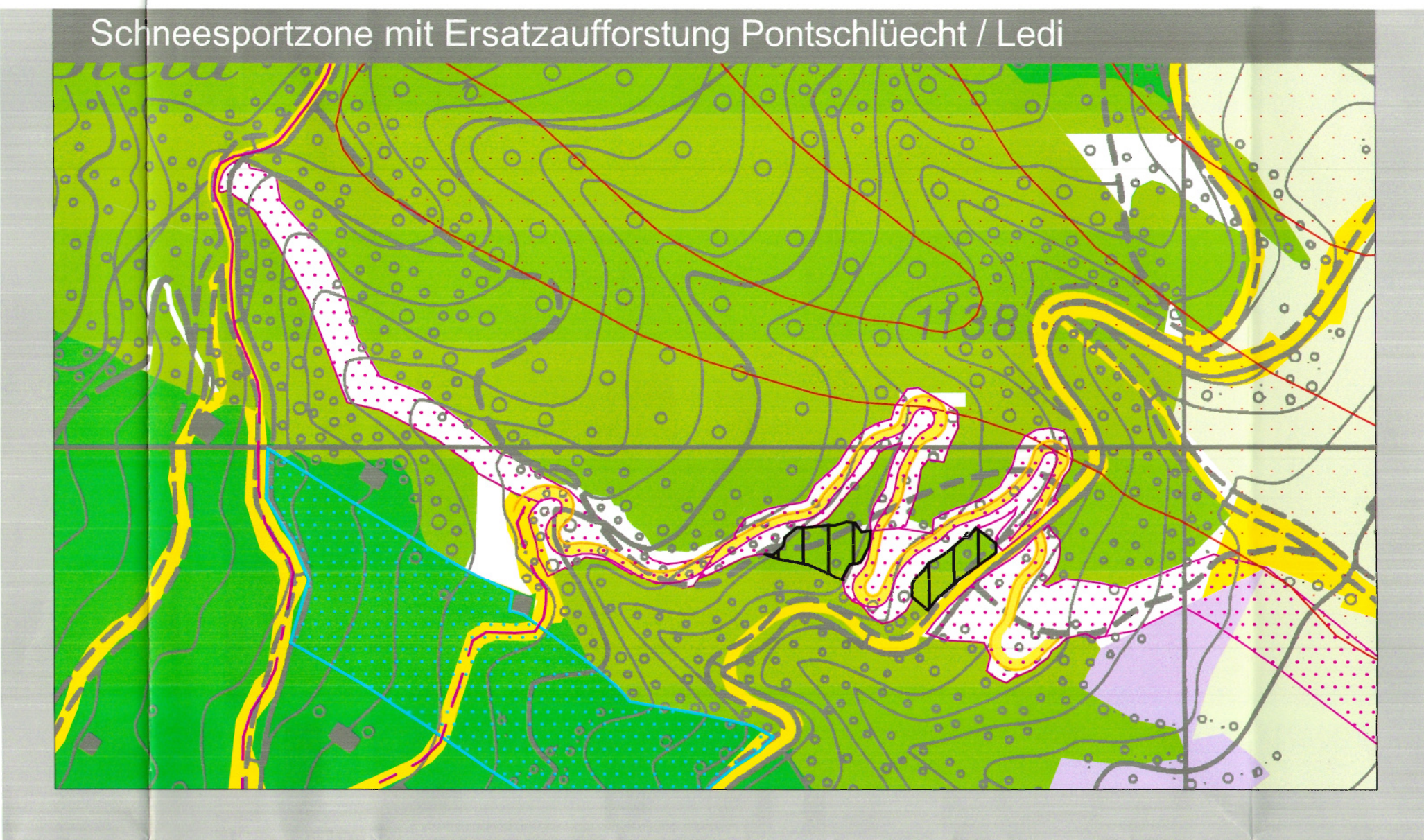
This is the main land use plan map for the Lax area. It shows a complex arrangement of colored zones: brown for village areas, orange for residential and commercial zones, green for agricultural and forest areas, and blue for water bodies. The map includes contour lines, roads, and specific features like ski slopes (indicated by red triangles) and protected areas (indicated by various patterns and colors). A north arrow is located in the top left corner.

Nutzungsplan: Teilrevision Schneesportzone (kantonale Vernehmlassung 12-2014 berücksichtigt)



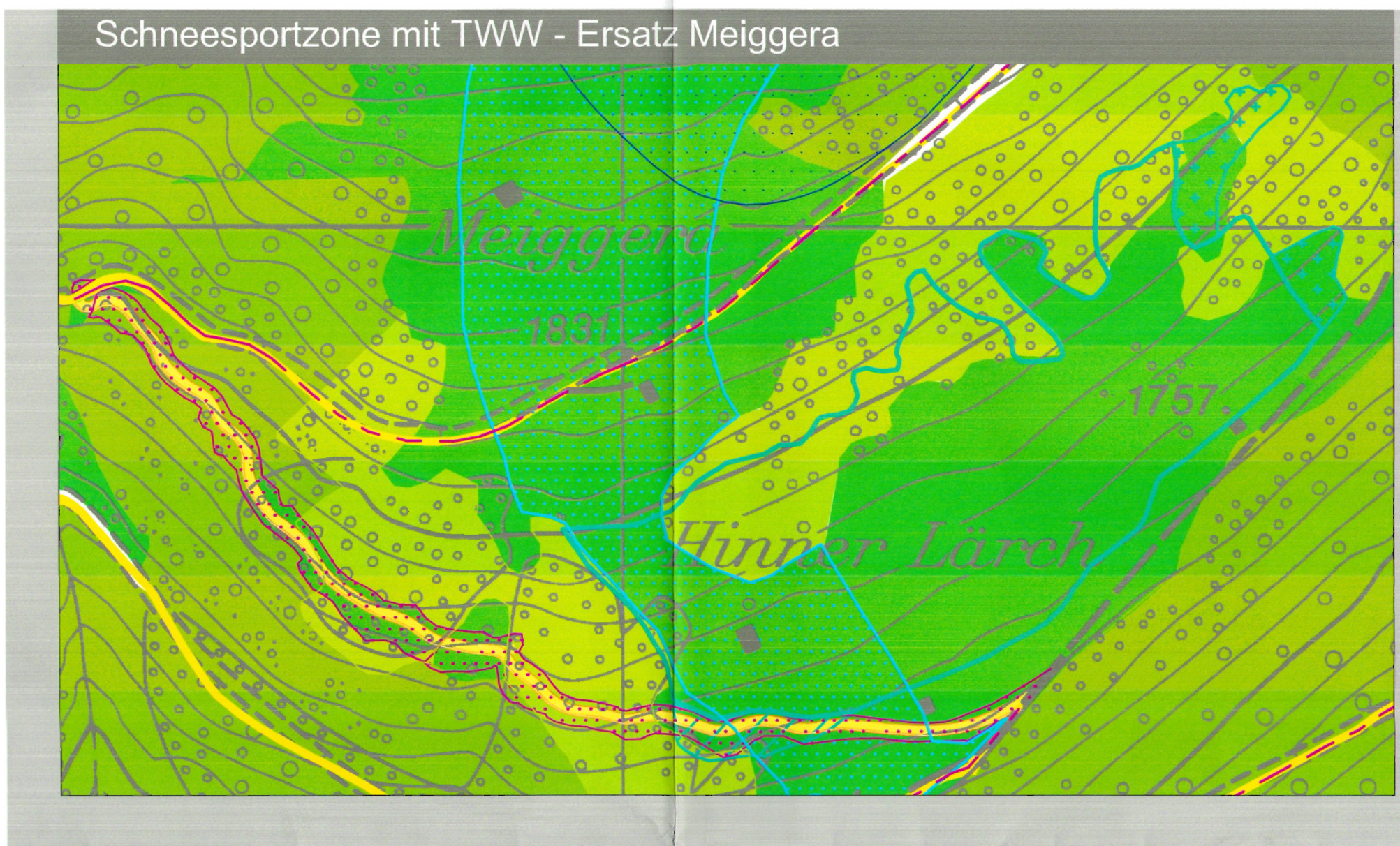
This map shows the revised land use plan for the ski sports zone, taking into account the cantonal consultation of December 2014. It features the same base map as the main plan but with updated boundaries and colors for the ski sports zone, which is now highlighted in a darker green. The map also shows the surrounding areas and their respective land use designations.

Schneesportzone mit Ersatzaufforstung Pontschlüecht / Ledi




This map focuses on the ski sports zone and shows the area for replacement afforestation (Ersatzaufforstung) near Pontschlüecht and Ledi. The afforestation area is marked with a green hatched pattern. The map also shows the surrounding terrain, roads, and other land use features.

Schneesportzone mit TWW - Ersatz Meiggera



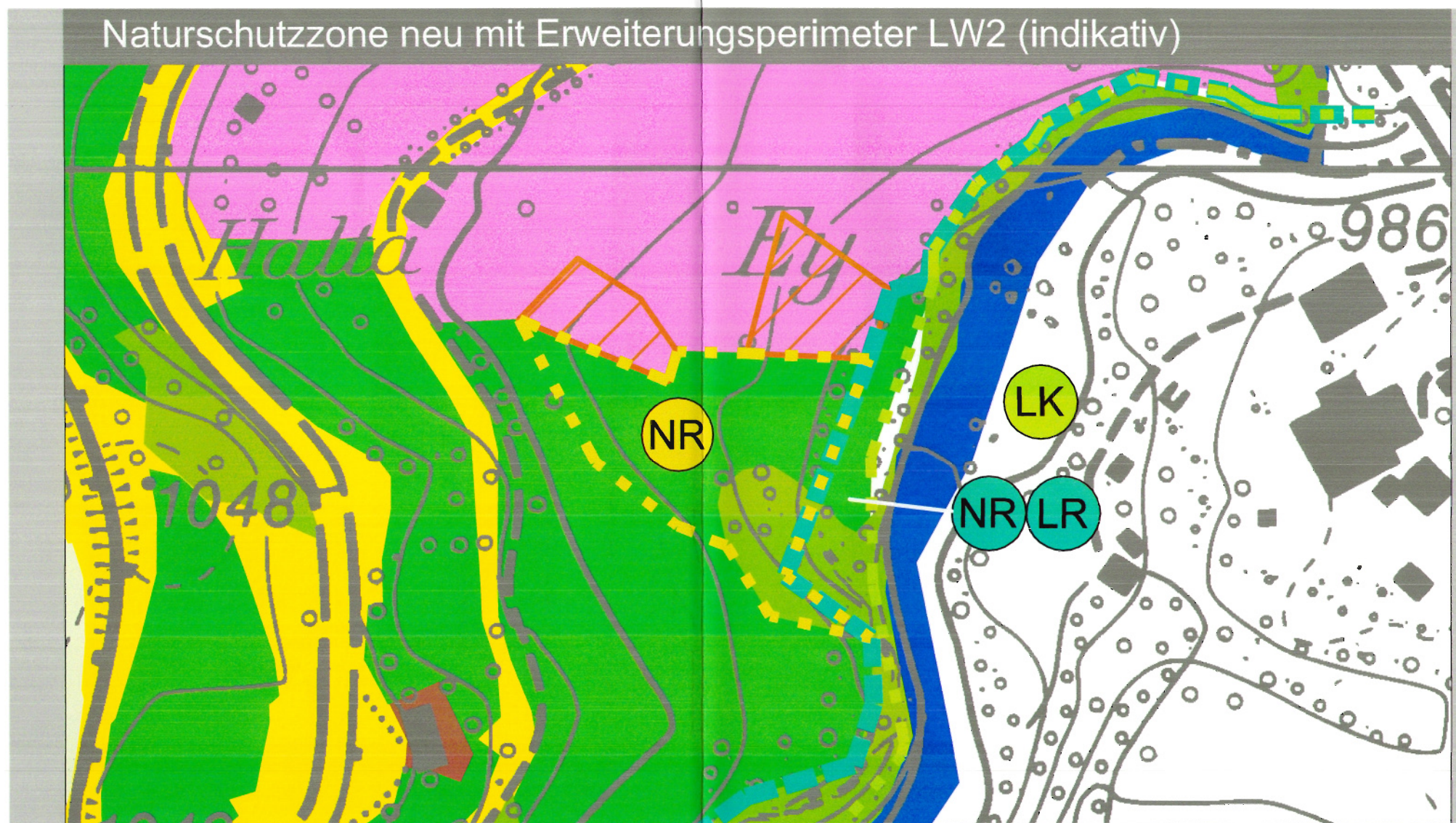
This map shows the ski sports zone with the replacement of TWW (Trockenwiesen und -weiden) near Meiggera. The replacement area is marked with a green hatched pattern. The map also shows the surrounding terrain, roads, and other land use features.

Ersatzaufforstung Geissweid



This map shows the replacement afforestation (Ersatzaufforstung) near Geissweid. The afforestation area is marked with a green hatched pattern. The map also shows the surrounding terrain, roads, and other land use features.

Naturschutzzone neu mit Erweiterungsperimeter LW2 (indikativ)



This map shows a new natural protection zone (Naturschutzzone) with an indicative expansion perimeter (Erweiterungsperimeter) for LW2. The zone is marked with a green hatched pattern. The map also shows the surrounding terrain, roads, and other land use features.