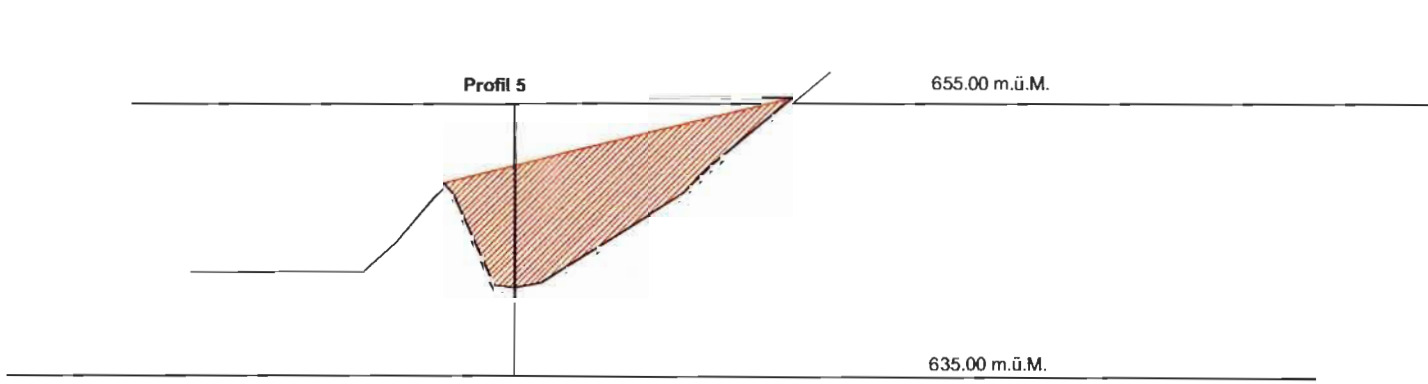
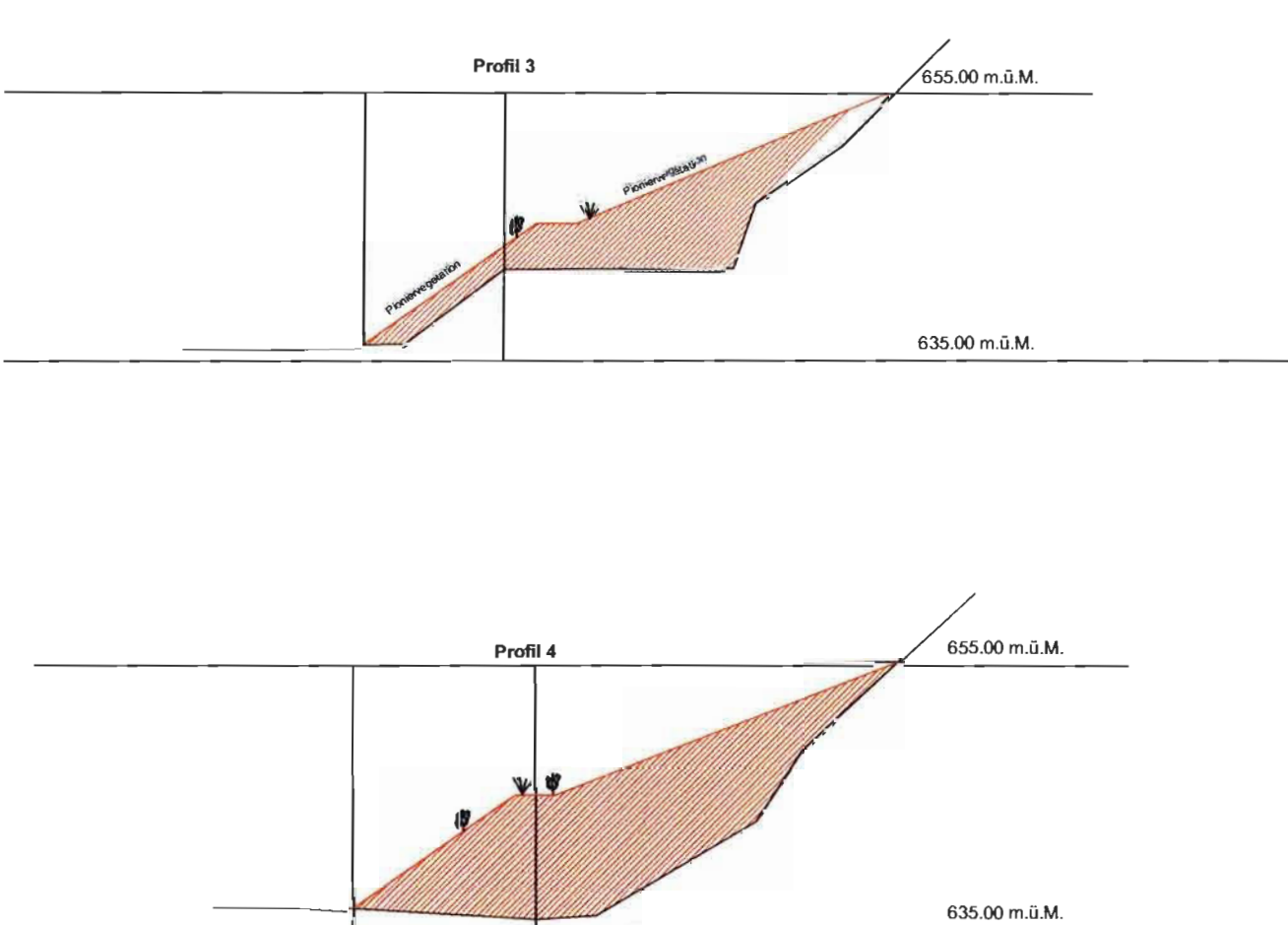
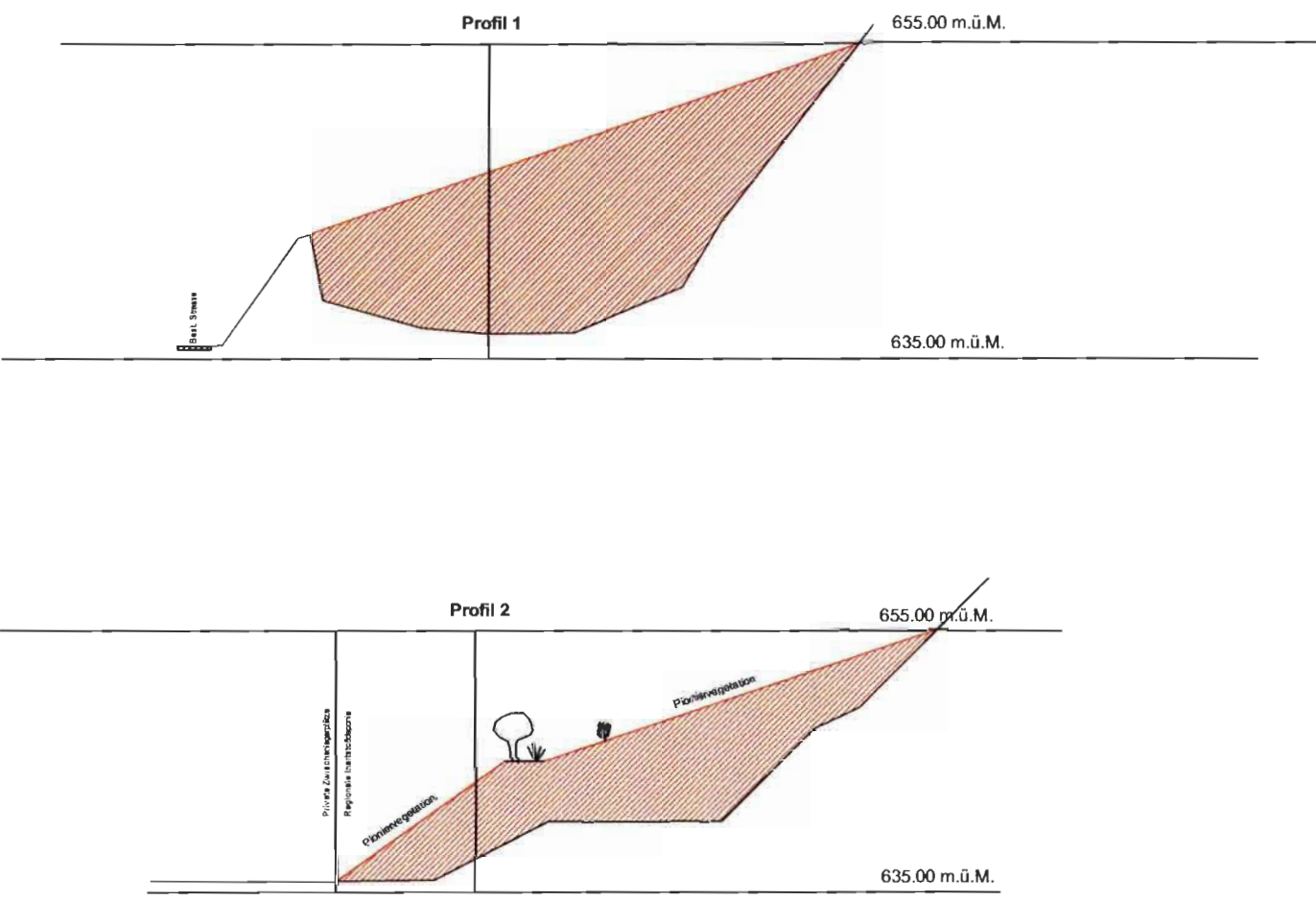
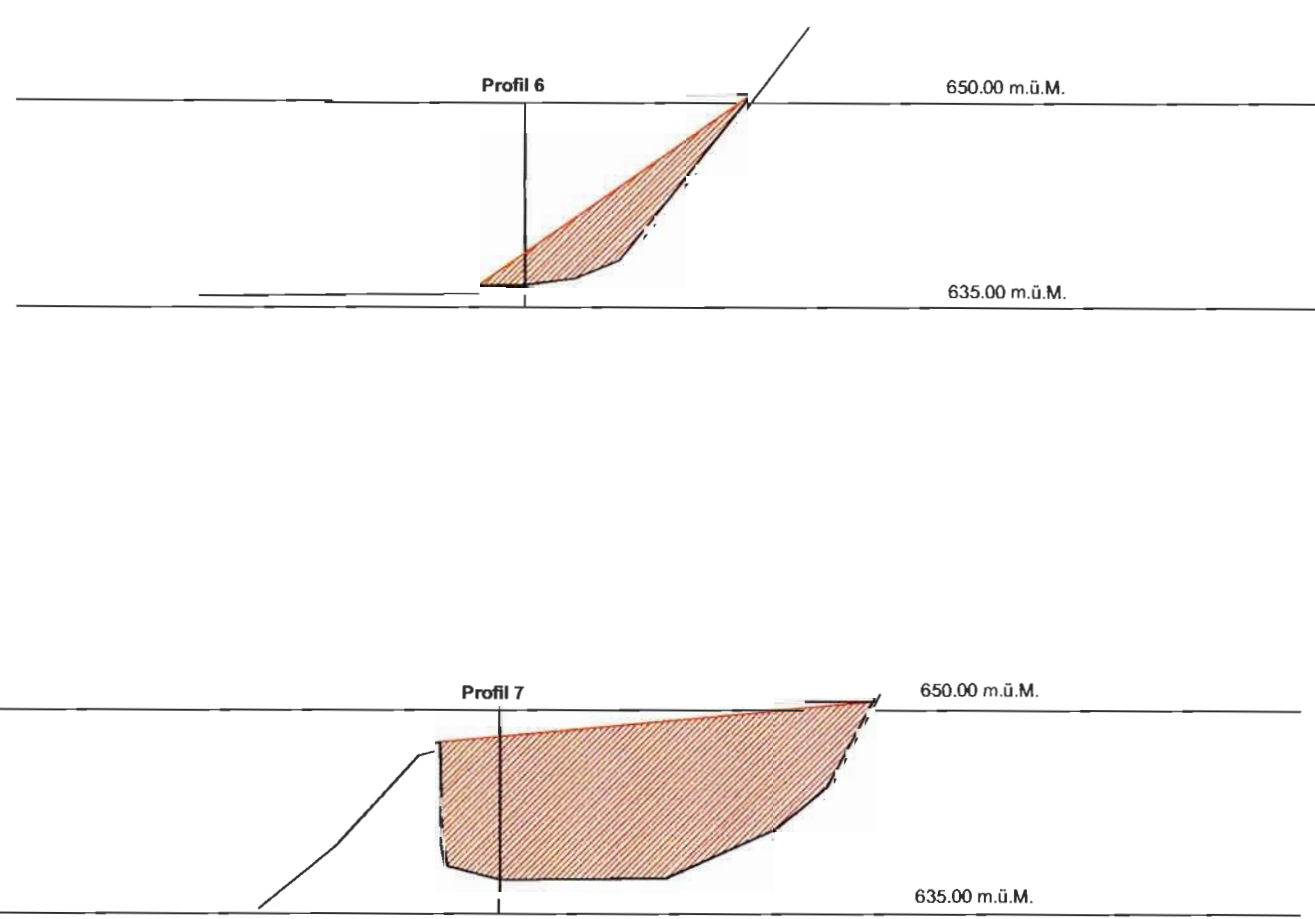


Inerstoffdeponie West



Inerstoffdeponie Ost



Von der Urversammlung am 15. Juni 2009 genehmigt


GEMEINDE GAMPEL

Der Präsident
Konrad Martig

Der Schreiber
Ingrid Bregy

Konrad Martig

Ingrid Bregy



Homologiert durch den Staatsrat des Kanton Valais am:



RECHTSGÜLTIGER ZONENNUTZUNGSPLAN

BAUZONEN

GEWERBEZONE GZ

LANDWIRTSCHAFTSZONEN

LANDWIRTSCHAFTSZONE 1. PRIORITÄT
LANDWIRTSCHAFTSZONE 2. PRIORITÄT
REBEN

SCHUTZZONEN

NATURSCHUTZGEBIET VON KANTONALER BEDEUTUNG (NK)

ÜBRIGE ZONEN

WALD (gemäss Waldkataster)
STEINSCHLAGGEFAHR G1
STEINSCHLAGGEFAHR G2
STEINSCHLAGGEFAHR G3
ÜBERSCHWEMMUNGSZONE RHONE (Gefahrenhinweiskarte Wassertiefen über 2m)

Verkehrsanlagen

STRASSEN (Plätze, Parkierung)
I-IV LÄRMEMPFLINDLICHKEITSTUFEN

DETAILNUTZUNGSPLAN DEPONIEZONE CHALCHOFEN


PERIMETER SONDERNUTZUNGSPLAN

WERKINTERNE VERKEHRSERSCHLIÜSSUNG

WERKSTRASSE BESTEHEND > SPLIT EINGEWÄLT
WERKSTRASSE PROJEKTERT > SPLIT EINGEWÄLT
FAHRZEUGABSTELLFLÄCHEN / PARKIERUNG

GESTALTUNG

BEGRÜNTER ERDWALL (Höhe ca. 3,0 m)
BESTEHENDER STEINWALL (Höhe ca. 1,5 m)
HOCHSTAMMBÄUME > zB: Feldahorn (rasch wachsend, ca. 15 m Höhe)
HECKEN
BEFESTIGTE FLÄCHE
MATERIAL - ZWISCHENLAGER
MAUER
ZAUN



Vom Staatsrate genehmigt
an der Sitzung vom 21. April 2010

Siegelgebühr: Fr. 1.50

Bestätigt:
Der Staatsrat



GEMEINDE GAMPEL

1 : 1000

MATERIALBEWIRTSCHAFTUNG CHALCHOFEN

DETAILNUTZUNGSPLAN

AREAPLAN

RAUMPLANUNG, SIEDLUNGSGESTALTUNG
UMWELTKOORDINATION, BERATUNG AG

Datum : April 2009
Gez : m.s.
Kontr. : MP
LTF : 0.1
Grösse : 84x54

CH - 3945 GAMPEL
Tel. 027 / 932 32 10
Fax. 027 / 932 32 71
E-Mail areaplan@gampel.ch