


## WALDKATASTER

Auflageexemplar

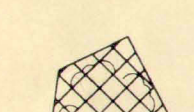
Planaufgabe gemäss Art. 10, Abs. 2 und Art. 13, Abs. 1 des Bundesgesetzes über  
den Wald (Waldgesetz) vom 4. Oktober 1991

### Legende

#### Wald



#### Feldgehölze, Hecken



#### Bauzone



**Öffentliche Auflage**  
Waldgrenze im Bereich der Bauzonen  
Definitive Waldfeststellung gemäss Art. 10, Abs. 2 des Bundes-  
gesetzes über den Wald  
Erfassung mit Verpflockung und Vermessung


**Vernehmlassung**  
Waldgrenze ausserhalb der Bauzonen  
Waldfeststellung hat indikativen Charakter  
Erfassung ohne Verpflockung und Vermessung

– Rechtlicher Waldcharakter ist im Einzelfall auf Grund der quali-  
tativen Kriterien zu entscheiden (Art. 1, Abs. 2 der Verordnung über  
den Wald (Waldverordnung) vom 30. November 1992)  
– Naturschutzobjekt gemäss Art. 18 – 23 des Bundesgesetzes über  
den Natur- und Heimatschutz vom 1. Juli 1966 (im Nutzungsplan  
oder durch Schutzverordnungen zu konkretisieren). Bei Beseitigung  
ist die Ersatzpflicht im Einzelfall zu bestimmen.  
– Jagdrechtliche Bestrafung der unerlaubten Beseitigung (Art. 18g  
des Eidgenössischen Jagdgesetzes vom 20.06.1986)  
Erfassung ohne Verpflockung und Vermessung (bestehend aus  
Bäumen, Sträuchern und Büschen)

Grenze der Bauzone

Vom Staatsrat genehmigt  
In der Sitzung vom 21. NOV. 2001

Siegelgeber: Fr. ...



5730 - 1

Gampel  
Plan Nr. 3

Der Geometer: Siders, den 6.6.1991 <i>R. Rudaz</i> RAYMOND RUDAZ Geometre officiel Grundbuchgeometer 3960 SERRRE 3930 VISP	Der Forstingenieur: Venthône, den 7.6.93 <i>Christophe Frei</i> CHRISTOPHE FREI Ing. forstler EPFZ-BIA D. A. R. N. O. N. J. 3973 VENTHÔNE	Dienststelle für Wald und Landschaft, Kreis IV Der Forstinspektor Gampel, den 12.10.93 <i>H. ...</i>	Die Gemeinde Gampel, den
--	---	--	-----------------------------

