



# WALDKATASTER

Auflageexemplar

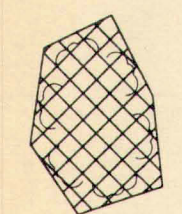
Planaufgabe gemäss Art. 10, Abs. 2 und Art. 13, Abs. 1 des Bundesgesetzes über  
den Wald (Waldgesetz) vom 4. Oktober 1991

## Legende

### Wald



### Feldgehölze, Hecken



### Bauzone



### Öffentliche Auflage

Waldgrenze im Bereich der Bauzonen  
Definitive Waldfeststellung gemäss Art. 10, Abs. 2 des Bundes-  
gesetzes über den Wald  
Erfassung mit Verpflockung und Vermessung

### Vermessung

Waldgrenze ausserhalb der Bauzonen  
Waldfeststellung hat indikativen Charakter  
Erfassung ohne Verpflockung und Vermessung

– Rechtlicher Waldcharakter ist im Einzelfall auf Grund der quali-  
tativen Kriterien zu entscheiden (Art. 1, Abs. 2 der Verordnung über  
den Wald (Waldverordnung) vom 30. November 1992)  
– Naturschutzobjekt gemäss Art. 18 – 23 des Bundesgesetzes über  
den Natur- und Heimatschutz vom 1. Juli 1966 (im Nutzungsplan  
oder durch Schutzverordnungen zu konkretisieren). Bei Beseitigung  
ist die Ersatzpflicht im Einzelfall zu bestimmen.  
– Jagdrechtliche Bestrafung der unerlaubten Beseitigung (Art. 18g  
des Eidgenössischen Jagdgesetzes vom 20.06.1986)

Erfassung ohne Verpflockung und Vermessung (bestehend aus  
Bäumen, Sträuchern und Büschen)

Vom Staatsrat genehmigt

In der Sitzung vom 2.1.1991

Siegelgebühr: Fr. 5.10

Bestätigt: *[Signature]*

der Bundesrat

*[Signature]*

*[Signature]*

*[Signature]*

*[Signature]*

*[Signature]*

*[Signature]*

*[Signature]*

*[Signature]*

*[Signature]*

*[Signature]*

*[Signature]*

*[Signature]*

*[Signature]*

*[Signature]*

*[Signature]*

*[Signature]*

*[Signature]*

*[Signature]*

*[Signature]*

*[Signature]*

*[Signature]*

*[Signature]*

*[Signature]*

*[Signature]*

*[Signature]*

*[Signature]*

*[Signature]*

*[Signature]*

*[Signature]*

*[Signature]*

*[Signature]*

*[Signature]*

*[Signature]*

*[Signature]*

*[Signature]*

*[Signature]*

*[Signature]*

*[Signature]*

*[Signature]*

*[Signature]*

*[Signature]*

*[Signature]*

*[Signature]*

*[Signature]*

*[Signature]*

*[Signature]*

*[Signature]*

*[Signature]*

*[Signature]*

*[Signature]*

*[Signature]*

*[Signature]*

*[Signature]*

*[Signature]*

*[Signature]*

*[Signature]*

*[Signature]*

*[Signature]*

*[Signature]*

*[Signature]*

*[Signature]*

*[Signature]*

*[Signature]*

*[Signature]*

*[Signature]*

*[Signature]*

*[Signature]*

*[Signature]*

*[Signature]*

*[Signature]*

*[Signature]*

*[Signature]*

*[Signature]*

*[Signature]*

*[Signature]*

*[Signature]*

*[Signature]*

*[Signature]*

*[Signature]*

*[Signature]*

*[Signature]*

*[Signature]*

*[Signature]*

5730 - 4

Jeizinen

Plan Nr. 6

Der Geometer:

Siders, den 6. 1. 1991

*[Signature]*

RAYMOND RUDAZ

Geometre officiel

Grundbuchgeometer

3960 SIERRE 3930 VISP

Der Forstingenieur:

Venthône, den 7. 6. 97

*[Signature]*

CHRISTOPH FREI

Ing. forestier EPFZ-SA

DARONA

3973 VENTHÔNE

Dienststelle für Wald

und Landschaft, Kreis IV

Der Forstinspektor:

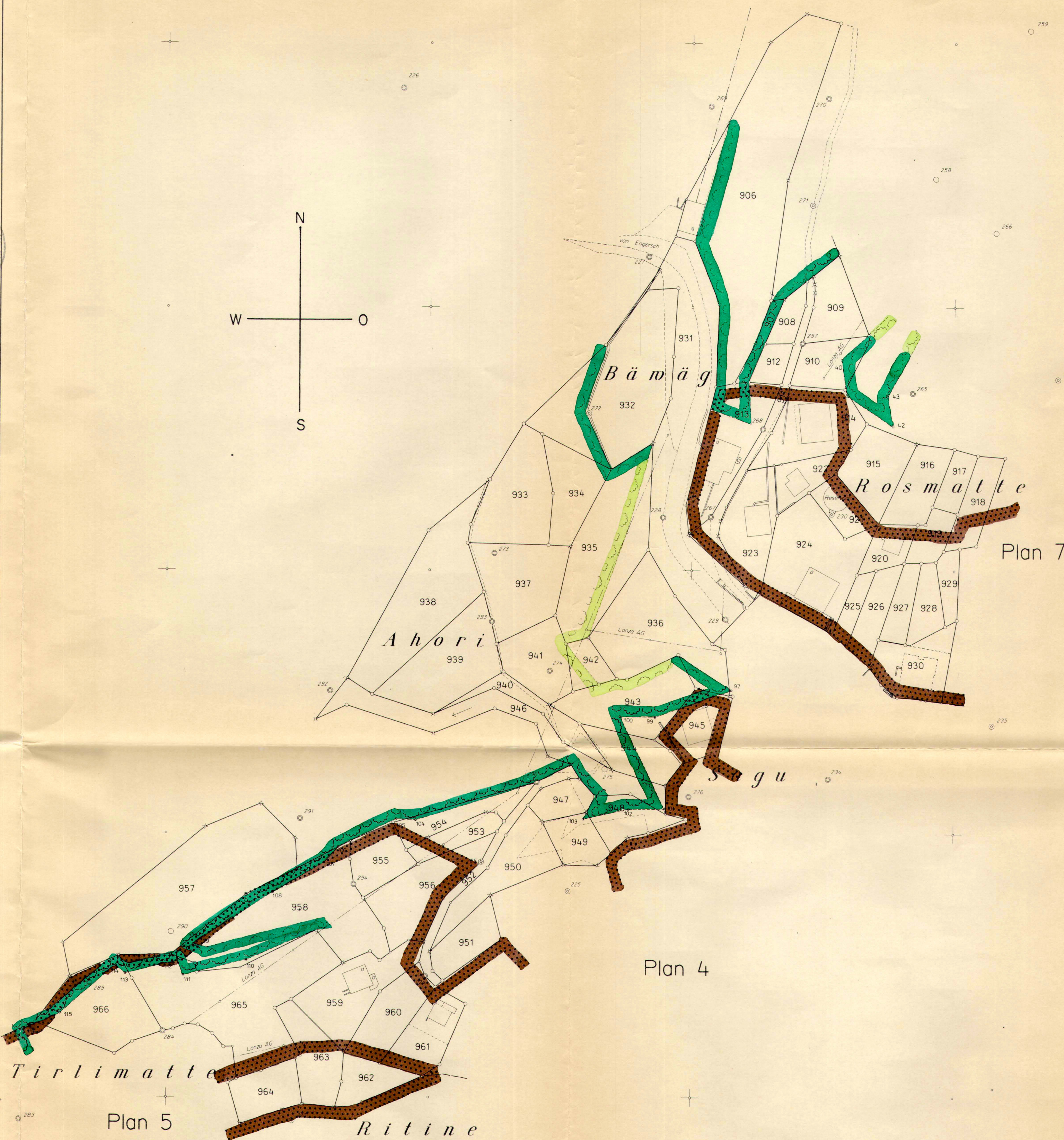
Gampel, den

12. 10. 97

*[Signature]*

Die Gemeinde:

Gampel, den



*[Signature]*  
Siders, Januar 1990  
RAYMOND RUDAZ  
Grundbuchgeometer