

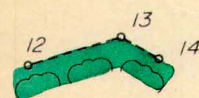
# WALDKATASTER

Auflageexemplar

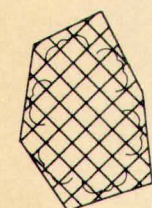
Planaufgabe gemäss Art. 10, Abs. 2 und Art. 13, Abs. 1 des Bundesgesetzes über den Wald (Waldgesetz) vom 4. Oktober 1991

## Legende

### Wald



### Feldgehölze, Hecken



### Bauzone



### Öffentliche Auflage

Waldgrenze im Bereich der Bauzonen  
Definitive Waldfeststellung gemäss Art. 10, Abs. 2 des Bundesgesetzes über den Wald  
Erfassung mit Verpflockung und Vermessung

### Vernehmlassung

Waldgrenze ausserhalb der Bauzonen  
Waldfeststellung hat indikativen Charakter  
Erfassung ohne Verpflockung und Vermessung

– Rechtlicher Waldcharakter ist im Einzelfall auf Grund der qualitativen Kriterien zu entscheiden (Art. 1, Abs. 2 der Verordnung über den Wald (Waldverordnung) vom 30. November 1992)  
– Naturschutzobjekt gemäss Art. 18 – 23 des Bundesgesetzes über den Natur- und Heimatschutz vom 1. Juli 1966 (im Nutzungsplan oder durch Schutzverordnungen zu konkretisieren). Bei Beseitigung ist die Ersatzpflicht im Einzelfall zu bestimmen.  
– Jagdrechtliche Bestrafung der unerlaubten Beseitigung (Art. 18g des Eidgenössischen Jagdgesetzes vom 20.06.1986)


Erfassung ohne Verpflockung und Vermessung (bestehend aus Bäumen, Sträuchern und Büschen)

Vom Staatsrate genehmigt

In der Sitzung vom 2.1. NOV. 2001

Siegelgebühr: Fr. ....

Der Staatskanzler:



5730 - 6

Jeizinen  
Plan Nr. 39

Der Geometer:  
Siders, den 4.6.1992

*R. Rudaz*  
**RAYMOND RUDAZ**  
Géomètre officiel  
Grundbuchgeometer  
3960 SIERRE 3930 VISP

Der Forstingenieur:  
Venthône, den 7.6.92

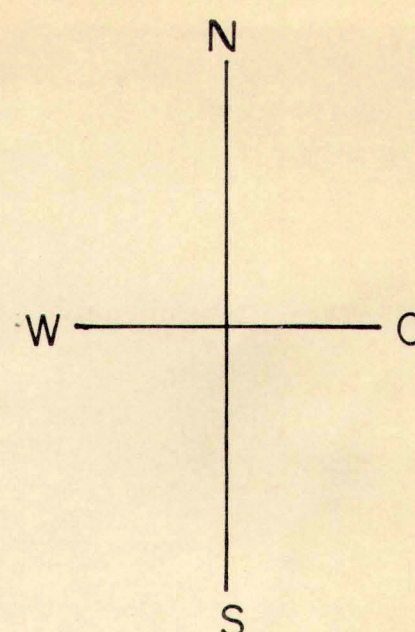
*Christof Eber*  
**CHRISTOF EBER**  
Ing. forestier EPFZ-SIA  
DARONA  
3973 VENTHÔNE

Dienststelle für Wald  
und Landschaft, Kreis IV

Der Forstinspektor:  
Gampel, den

*12.10.95*  
*[Signature]*

Die Gemeinde:  
Gampel, den



1:1000

JEIZINEN