

KANTON WALLIS

Wald und Landschaft  
Kreis Oberwallis





Vom Staatsrate genehmigt  
23. DEZ. 2009  
In der Sitzung vom .....  
Siegelgebühr: Fr. 510.-  
Bemüht:  
Der Staatskanzler

# WALDKATASTER GRENGIOLS 2008

## Chupferbode

Detailplan WK 7 / 1 : 1000

(GBV Plan Nr. 5 und 6)

-  Waldgrenze gemäss Waldkataster 2008  
(Gegenstand des laufenden Homologationsverfahrens)
-  Waldgrenze gemäss Waldkataster 1995  
(bereits homologiert und rechtskräftig)
-  Waldgrenze mit indikativem Charakter
-  Bauzone basierend auf homologierten Zonenplan vom 05.03.2003

Die Gemeinde

Grensiols, den 03.12.2009

Dienststelle für Wald  
und Landschaft Kreis Oberwallis

Brig-Gras, den 1.12.2009

Der Forstingenieur

Selkingen, den 29.09.09

INGENIEUR FÜR WALD UND UMWELT  
Dominique Gebenbacher  
Dipl. Forsting ETH/SIA  
Selkingen  
3980 GRAFSCHAFT

Der Geometer

Lax, den 29. Sept. 2009

INGENIEURBUERO  
PAUL IMHOF  
DIPL. KULTUR-ING. ETH  
GRUNDBUCHGEOMETER  
3984 LAX 3904 NATERS

Filename	9050z055
Datum	29.09.2009
gezeichnet	CH
Plangrösse	0.42x0.30m

