

Gemeinde Grengiols

Vom Staatsrate genehmigt

In der Sitzung vom 30. August 2006

Siegelgebühr: Fr. 1.50.-

Bestätigt:

























Der Staatskanzler:

OP-Grengiols

Zonennutzungsplan 1 : 2'500

Teilrevision Zone für öffentliche Bauten und Anlagen
Ze Torre



- | | | | |
|---|---|---|--|
|  | Dorfzone |  | Landschaftsschutzzone von kantonomer Bedeutung |
|  | Wohnzone 4 |  | Landschaftsschutzzone von kommunaler Bedeutung |
|  | Wohnzone 2 |  | Naturschutzzone von kantonomer Bedeutung |
|  | Gewerbezone |  | Naturschutzzone von kommunaler Bedeutung |
|  | Zone für öffentliche Bauten und Anlagen |  | Landwirtschaftszone 1 |
|  | Sport- und Erholungszone |  | Landwirtschaftszone 2 |
|  | Archäologische Schutzareale |  | Landwirtschaft / Baumbestand Weidwald |
|  | Areale mit eventuellen archäologischen Funden |  | Wald |
|  | Lärmempfindlichkeitsstufe |  | Gefahrenzone 1 |
|  | Zone, deren Nutzung noch nicht bestimmt ist |  | Gefahrenzone 2 |
|  | Skilift |  | Rutschgebiet |
|  | Hochspannungsleitung |  | Gewässer |

Genehmigt vom Gemeinderat am 17. November 2005

Genehmigt von der Urversammlung am 14. Dezember 2005

Homologiert vom Staatsrat am

Plangrundlage ohne Garantie für Genauigkeit und Vollständigkeit der Grenzen und Flächen

raumplanung & umwelt
aufdereggen, julen & zenzuenen ag
raumplaner fsu
CH-3900 Brügg, Sebastiansplatz 1
Tel. 027 / 924 34 01

Plan Nr.

611_4

Gezeichnet

Geändert

Datum

11.05

Name _____

LB

Plangrösse

 0.18 m^2

Zonennutzungsplan homologiert



Teilrevision öffentliche Bauten und Anlagen

