

**COMMUNE DE LENS**

## QUARTIER DU MÉRIGNOU

## Plan d'aménagement détaillé

*Modification partielle 2009*


3 décembre 2009

### Dossier pour homologation

Homologué par le Conseil d'Etat  
en séance du **20 OCT. 2010**

Droit de sceau: Fr. 150.-

L'atteste:  
Le chancelier d'Etat:



PLANIFICATION EN REGION DE MONTAGNE

T. AMMANN, AMENAGISTE FSU/SIA  
Av. de la Gare 41 - Case postale - 1950 Sion 2 Nord  
Tél. 027 323 19 23 - Fax 027/323.19.31  
info@arcalpin.ch - www.arcalpin.ch

13949 / TA-EF / 16.06.2008 / carto. AW-GL

### Légende

- Périmètre PAD**

  - Secteur **1** de construction (aire d'implantation; emprise des bâtiments)
  - Secteur **2**, **3**, **4** et **5** de construction hôtelière
  - Secteur **6** de constructions commerciales
  - Secteur **7** place publique
  - Secteur **8**, **9** pistes de ski
  - Secteur **10** route à aménager



**Liaison de surface**

xxxx altitude au sol  
(xxxx) altitude maximale  
xxxxx hauteur maximale



xxxx	altitude au sol [msm]
(xxxx)	altitude maximale des bâtiments [msm]
<u>xxxx</u>	hauteur maximale des bâtiments [m]

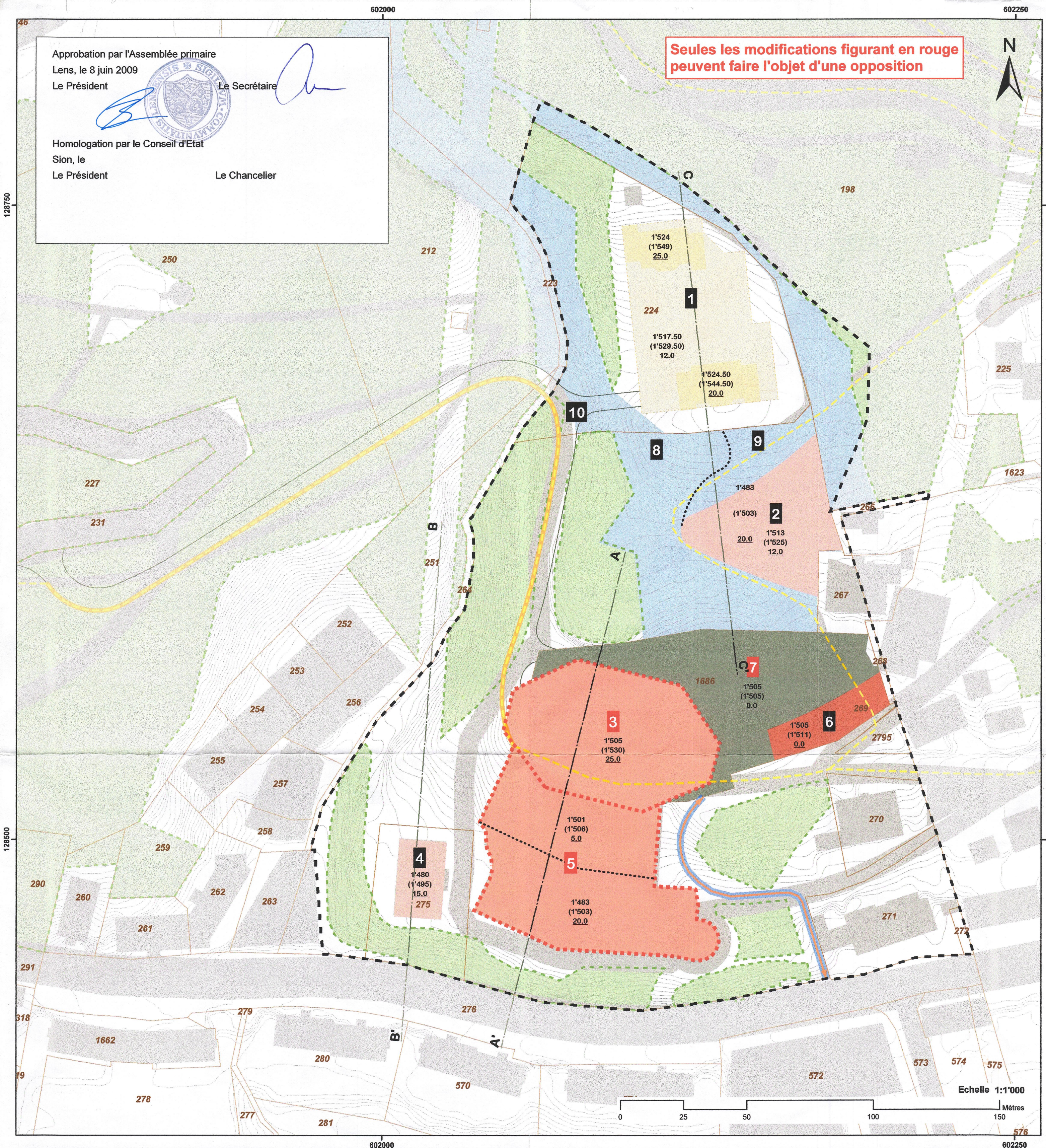
msm = altitude en mètres sur mer

**A titre indicatif**

-  Limites communales
-  Aire forestière

### Chemin pédestre

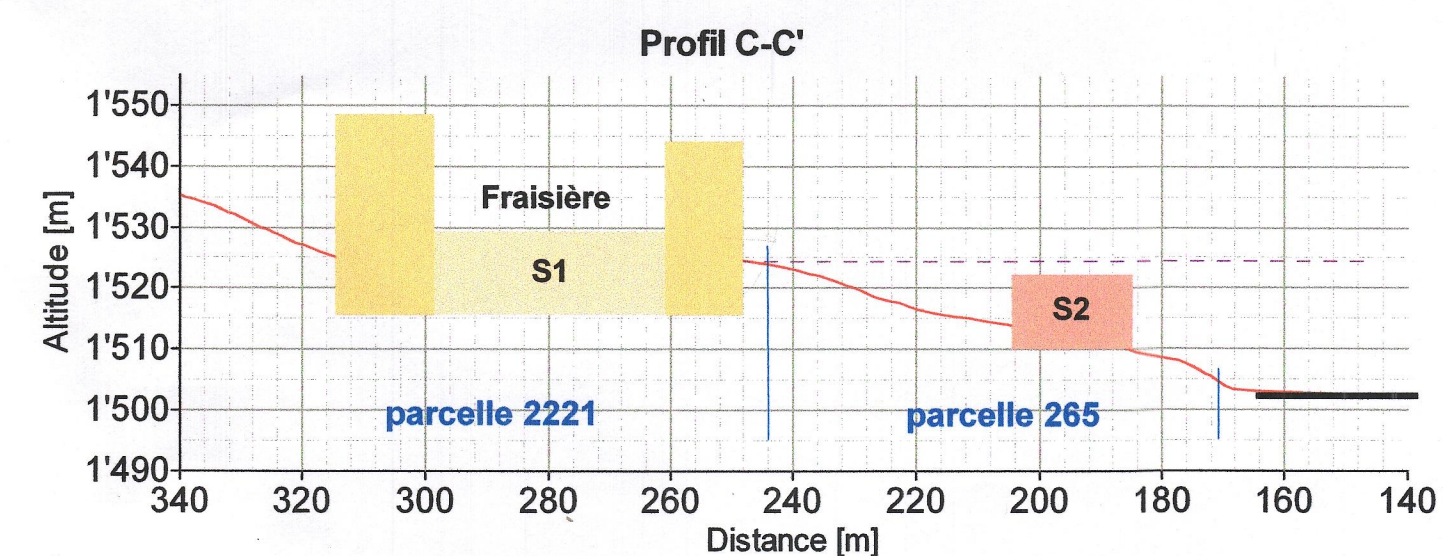
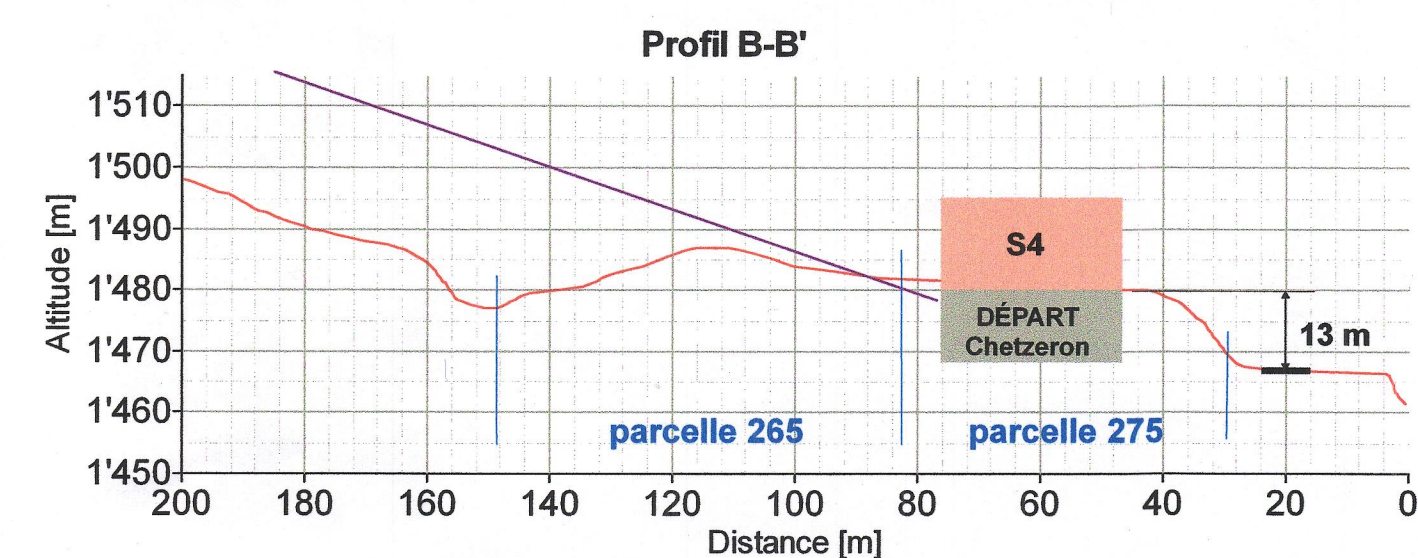
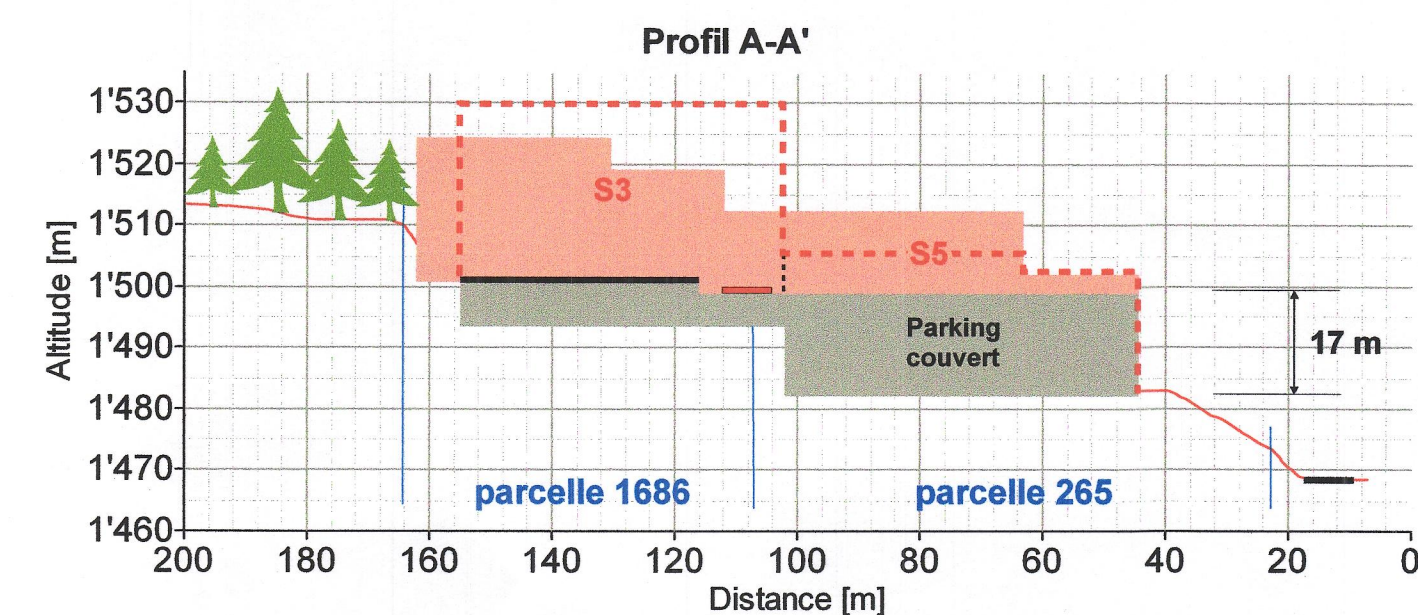
-  maintenir sur le tracé homologué
-  déplacé sur le trottoir de la route à aménager



## Profils

(à titre indicatif)

**MODIFICATION PARTIELLE DU PAD**  
 - - - - - gabarits modifiés



Echelle 1:1'000